



รายงานข้อมูลประชากรและบ้าน ปี 2567



กองยุทธศาสตร์และสารสนเทศที่อยู่อาศัย
ฝ่ายวิชาการและพัฒนาวัดกรรมเพื่อที่อยู่อาศัย

คำนำ

รายงานจำนวนประชากรและบ้านทั่วราชอาณาจักร ปี 2567 เป็นการนำเสนอและเผยแพร่ข้อมูลสถานการณ์ด้านประชากรและบ้าน ปี 2567 ซึ่งรายงานเป็นส่วนหนึ่งของกองยุทธศาสตร์และสารสนเทศที่อยู่อาศัย ฝ่ายวิชาการและพัฒนานวัตกรรมเพื่อที่อยู่อาศัย และศูนย์ข้อมูลที่อยู่อาศัยแห่งชาติ ในการศึกษา วิเคราะห์ พัฒนาการและความรู้ด้านที่อยู่อาศัยบนพื้นฐานของข้อมูลสารสนเทศ

รายงานจำนวนประชากรและบ้านทั่วราชอาณาจักร ปี 2567 อ้างอิงข้อมูลจากสำนักงานกลางทะเบียนราษฎร กรมการปกครอง เพื่อนำเสนอประเด็นที่สำคัญด้านประชากร ได้แก่ จำนวนประชากรทั่วประเทศ เปรียบเทียบแนวโน้มของจำนวนประชากรทั่วประเทศ จำนวนประชากรจำแนกตามเขตการปกครองและพื้นที่ ปี 2567 จำนวนบ้านจำแนกตามเขตการปกครองและพื้นที่ ปี 2567 จำนวนบ้านในปัจจุบัน จำนวนประชากรจำแนกตามช่วงอายุและเพศ โครงสร้างทางอายุของประชากร อัตราส่วนการเป็นภาระ (อัตราส่วนพึ่งพิงทางอายุ : Age Dependency Ratio)

กองยุทธศาสตร์และสารสนเทศที่อยู่อาศัย ฝ่ายวิชาการและพัฒนานวัตกรรมเพื่อที่อยู่อาศัย หวังเป็นอย่างยิ่งว่า รายงานข้อมูลประชากรและบ้าน ปี 2567 ฉบับนี้ จะเป็นประโยชน์ต่อภาคเครือข่ายการพัฒนาที่อยู่อาศัยที่เกี่ยวข้อง รวมถึงประชาชนและผู้สนใจทั่วไป ในการนำไปใช้ประโยชน์เพื่อการพัฒนาในส่วนที่เกี่ยวข้องต่อไป

กองยุทธศาสตร์และสารสนเทศที่อยู่อาศัย
ฝ่ายวิชาการและพัฒนานวัตกรรมเพื่อที่อยู่อาศัย
การเคหะแห่งชาติ
กุมภาพันธ์ 2568

สารบัญ

คำนำ	ก
สารบัญ	ข
1) ประชากร	1
1.1) จำนวนประชากรทั่วประเทศ	1
1.2) เปรียบเทียบแนวโน้มของจำนวนประชากรทั่วประเทศ	4
1.3) จำนวนประชากรจำแนกตามเขตการปกครองและพื้นที่ ปี 2567	5
1.4) จำนวนบ้านจำแนกตามเขตการปกครองและพื้นที่ ปี 2567	6
1.5) จำนวนบ้านในปัจจุบัน	7
2) จำนวนประชากรจำแนกตามช่วงอายุและเพศ	9
2.1) จำนวนประชากรจำแนกตามช่วงอายุและเพศ	9
2.2) โครงสร้างทางอายุของประชากร	10
2.3) อัตราส่วนการเป็นภาระ (อัตราส่วนพึ่งพิงทางอายุ : Age Dependency Ratio)	11
3) ฝ่าวิกฤตประชากรช่วยแก้ปัญหาความท้าทายสังคมสูงวัย	13
4) ประชากรโลก	15
5) ความเปลี่ยนแปลงประชากรของโลกที่จะกระทบต่อตลาดอสังหาริมทรัพย์ไทย	17
บรรณานุกรม	20
ภาคผนวก	21

รายงานจำนวนประชากรและบ้านทั่วประเทศ ปี 2567

1) ประชากร

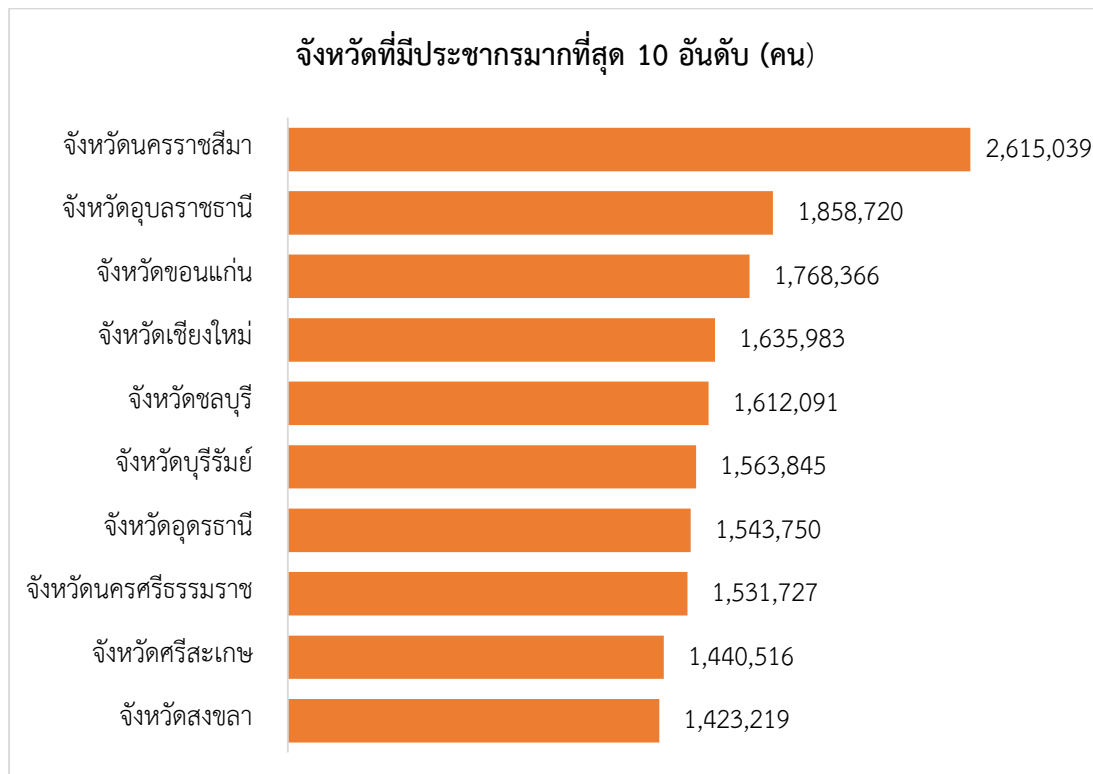
1.1) จำนวนประชากรทั่วประเทศ

จากประกาศสำนักทะเบียนกลาง กรมการปกครอง เรื่อง จำนวนราษฎรทั่วประเทศ ตามหลักฐานการทะเบียนราษฎร ณ วันที่ 31 ธันวาคม 2567 พบว่า ประเทศไทยมีจำนวนประชากรทั่วประเทศทั้งสิ้นจำนวน 65,951,210 คน ลดลงจากปี 2566 ร้อยละ 0.15 YoY (ปี 2566 จำนวน 66,052,615 คน) เป็นประชากรที่มีสัญชาติไทยจำนวน 64,953,661 คน และไม่ได้สัญชาติไทยจำนวน 997,549 คน แบ่งเป็นประชากรเพศชายทั้งหมด จำนวน 32,145,282 คน มีสัญชาติไทยจำนวน 31,620,426 คน ไม่ได้สัญชาติไทยจำนวน 524,856 คน และประชากรเพศหญิงทั้งหมด จำนวน 33,805,928 คน มีสัญชาติไทยจำนวน 33,333,235 คน ไม่ได้สัญชาติไทยจำนวน 472,693 คน โดยภาคตะวันออกเฉียงเหนือมีจำนวนประชากรตามทะเบียนราษฎรมากที่สุด 21,619,050 คน รองลงมาได้แก่ ภาคกลาง 12,709,833 คน ลำดับ 3 ภาคเหนือ จำนวน 11,195,174 คน ลำดับ 4 ภาคใต้ จำนวน 9,520,292 คน ลำดับ 5 กรุงเทพมหานคร 5,455,020 คน และลำดับสุดท้าย ปริมณฑล 5 จังหวัด จำนวน 5,451,841 คน

ตารางที่ 1 แสดงจำนวนประชากรและบ้านทั่วประเทศ ปี 2567

จำนวนประชากรและบ้านทั่วประเทศ ปี 2567										
พื้นที่	จำนวนประชากร									
	สัญชาติไทย			ไม่ได้สัญชาติไทย			รวมทั้งสิ้น	จำนวนบ้าน (หลัง)	พื้นที่ (ตร.กม.)	คน/พื้นที่
	ชาย	หญิง	รวม	ชาย	หญิง	รวม				
ทั่วประเทศ	31,620,426	33,333,235	64,953,661	524,856	472,693	997,549	65,951,210	29,128,519	513,139.536	128.52
กรุงเทพมหานคร	2,487,791	2,865,040	5,352,831	56,609	45,580	102,189	5,455,020	3,304,462	1,568.737	3,477.33
ปริมณฑล	2,536,844	2,843,204	5,380,048	37,960	33,833	71,793	5,451,841	3,033,361	6,192.925	880.33
ภาคกลาง	6,030,579	6,336,876	12,367,455	183,967	158,411	342,378	12,709,833	6,249,622	112,549.708	112.93
ภาคตะวันออกเฉียงเหนือ	10,655,715	10,907,685	21,563,400	31,815	23,835	55,650	21,619,050	7,686,839	168,855.341	128.03
ภาคใต้	4,645,176	4,815,955	9,461,131	32,701	26,460	59,161	9,520,292	3,931,492	70,715.187	134.63
ภาคเหนือ	5,264,321	5,564,475	10,828,796	181,804	184,574	366,378	11,195,174	4,922,743	153,257.638	73.05

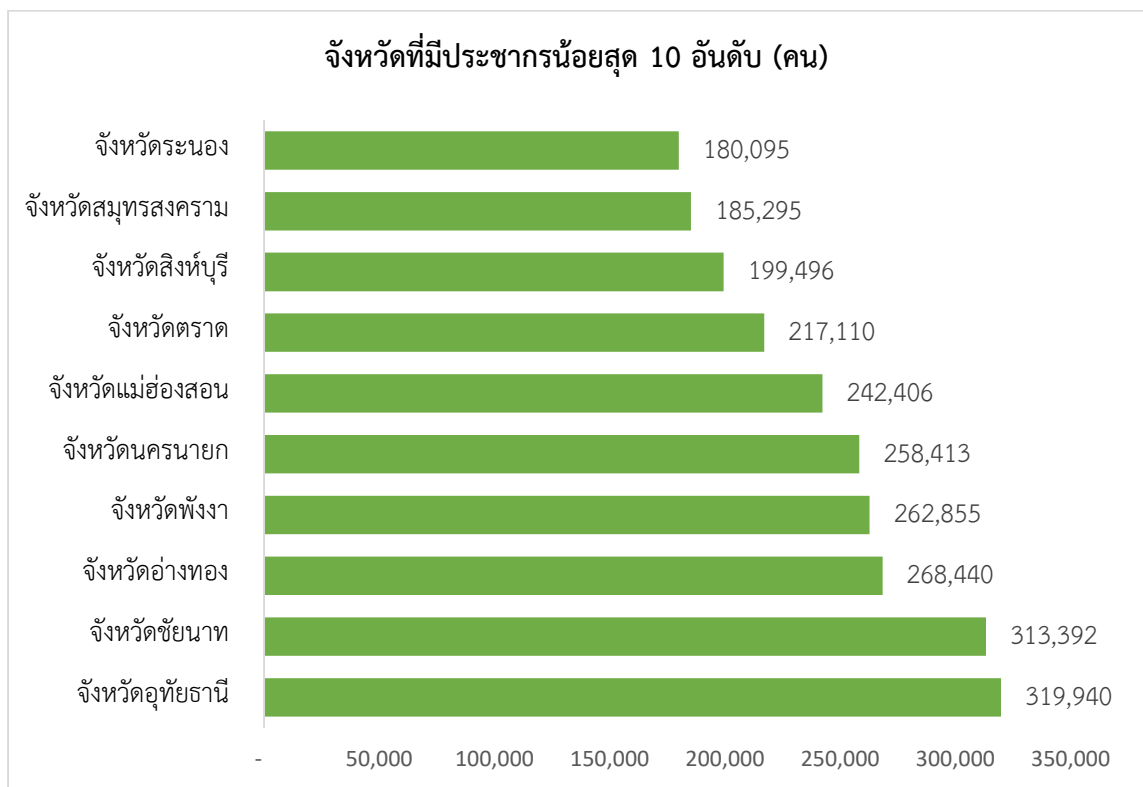
จังหวัดที่มีประชากรมากที่สุด (รวมประชากรที่มีสัญชาติไทยและไม่ได้สัญชาติไทย) จำนวนประชากรมากกว่า 1 ล้านคน ไม่นับกรุงเทพมหานคร โดยเรียงลำดับประชากรมากที่สุด 10 จังหวัด ลำดับที่ 1 ได้แก่ จังหวัดนครราชสีมา มีประชากรมากที่สุด จำนวน 2,615,039 คน ลดลงจากปี 2566 ร้อยละ 0.41% YoY (ปี 2566 จำนวน 2,625,794 คน) รองลงมาคือ จังหวัดอุบลราชธานี จำนวน 1,858,720 คน ลดลงจากปี 2566 ร้อยละ 0.58 YoY (ปี 2566 จำนวน 1,869,608 คน) ลำดับ 3 ขอนแก่น จำนวน 1,768,366 คน ลดลงจากปี 2566 ร้อยละ -0.62 (ปี 2566 จำนวน 1,779,373 คน) ลำดับที่ 4 จังหวัดเชียงใหม่ จำนวน 1,635,983 คน ลดลงจากปี 2566 ร้อยละ 8.06 (ปี 2566 จำนวน 1,779,373 คน) และจังหวัดอื่น ๆ ตามลำดับ



รูปที่ 1 จังหวัดที่มีประชากรมากที่สุด 10 อันดับ (คน)

ที่มา : สำนักงานกลางทะเบียนราษฎร กรมการปกครอง

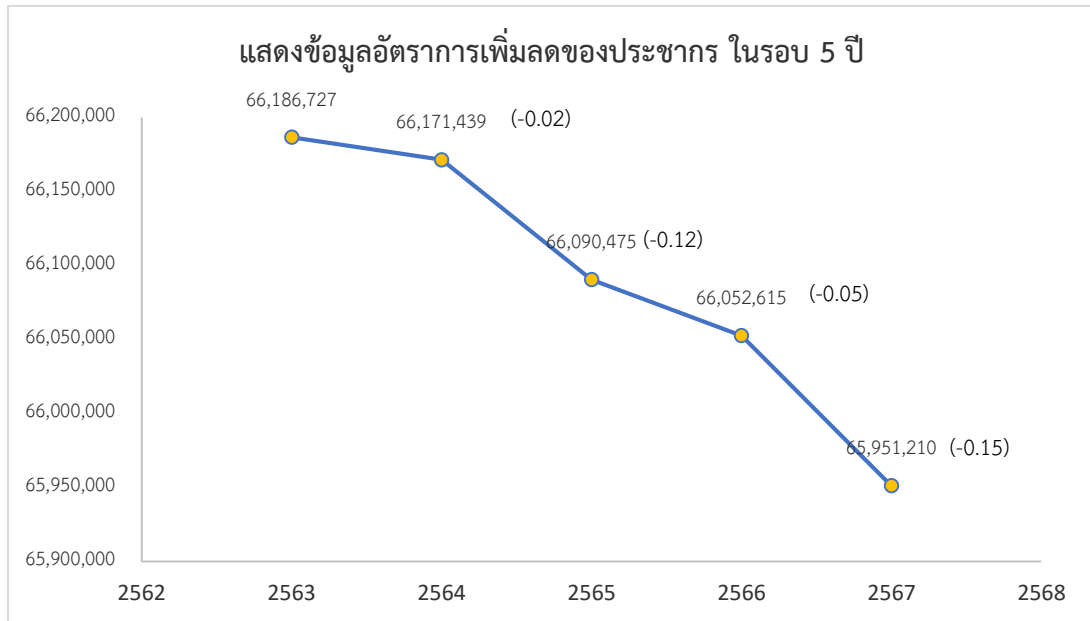
จังหวัดที่มีประชากรน้อยที่สุด (รวมประชากรที่มีสัญชาติไทยและไม่ได้สัญชาติไทย) โดยเรียงลำดับ 10 จังหวัด ลำดับที่ 1 ได้แก่ จังหวัดระนอง มีประชากรน้อยที่สุด จำนวน 180,095 คน ลดลงจากปี 2566 ร้อยละ 7.04 YoY (ปี 2566 จำนวน 193,731 คน) รองลงมา จังหวัดสมุทรสงคราม จำนวน 185,295 คน ลดลงจากปี 2566 ร้อยละ 1.44 YoY (ปี 2566 จำนวน 187,993 คน) ลำดับที่ 3 จังหวัดสิงห์บุรี จำนวน 199,496 คน เพิ่มขึ้นจากปี 2566 ร้อยละ 0.97 YoY (ปี 2566 จำนวน 199,496 คน) ลำดับที่ 4 จังหวัดตราด จำนวน 217,110 คน ลดลงจากปี 2566 ร้อยละ 4.38 YoY (ปี 2566 จำนวน 227,052 คน) และจังหวัดอื่น ๆ ตามลำดับ



รูปที่ 2 จังหวัดที่มีประชากรน้อยสุด 10 อันดับ (คน)

ที่มา : สำนักงานกลางทะเบียนราษฎร กรมการปกครอง

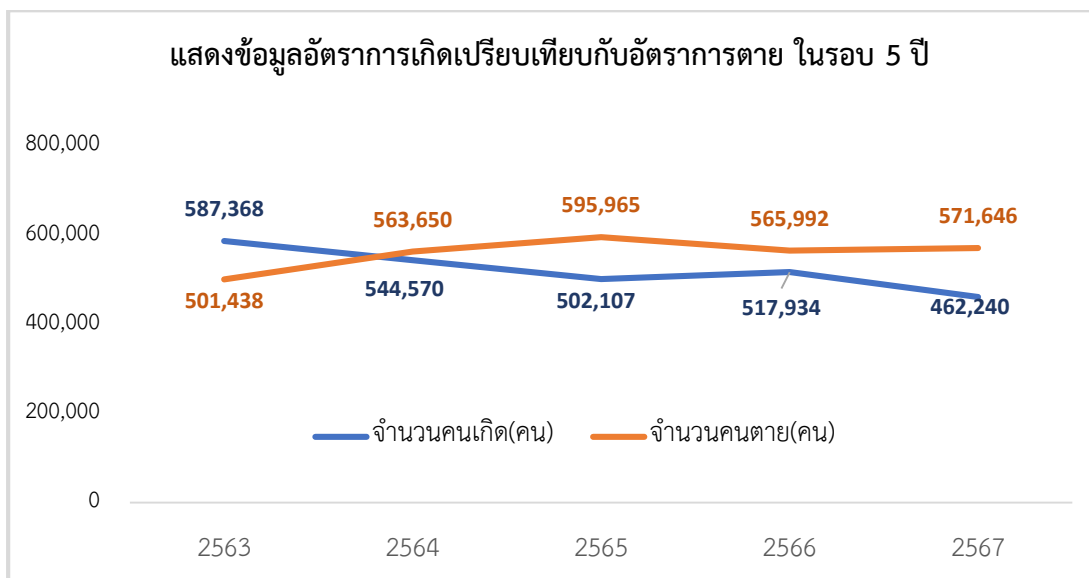
1.2) เปรียบเทียบแนวโน้มของจำนวนประชากรทั่วประเทศ



รูปที่ 3 แสดงข้อมูลอัตราการเพิ่มลดของประชากร ในรอบ 5 ปี

ที่มา : สำนักงานกลางทะเบียนราษฎร กรมการปกครอง

จากรูปที่ 3 แสดงข้อมูลอัตราการเพิ่มลดของประชากร ในรอบ 5 ปี ปี 2563 – 2567 พบว่าจำนวนประชากรในช่วงระยะเวลา 5 ปี มีแนวโน้มลดลงอย่างต่อเนื่อง ในปี 2567 มีจำนวนประชากรทั้งหมดทั่วประเทศ จำนวน 65,951,210 คน ลดลงจากปี 2566 จำนวน 101,405 คน คิดเป็นร้อยละ 0.15 YoY เมื่อเทียบจากปี 2563 กับ ปี 2567 ย้อนหลัง 5 ปี พบว่า ประชากรลดลงเป็นอย่างมาก จำนวน 235,517 คน คิดเป็นร้อยละ 0.36



รูปที่ 4 แสดงข้อมูลอัตราการเกิดเปรียบเทียบกับอัตราการตาย ในรอบ 5 ปี

จากรูปที่ 4 แสดงข้อมูลอัตราการเกิดเปรียบเทียบกับอัตราการตาย ในรอบ 5 ปี พบว่า ในปี 2564 – 2567 จำนวนอัตราการตายมากกว่าอัตราการเกิดติดต่อกันเป็นระยะเวลา 4 ปี ในปี 2567 พบว่า อัตราการตายมากกว่าอัตราการเกิด จำนวน 109,406 คน คิดเป็นร้อยละ 23.67 คาดว่าแนวโน้มในปี 2568 อัตราการเกิดจะลดลงอย่างต่อเนื่อง

1.3) จำนวนประชากรจำแนกตามเขตการปกครองและพื้นที่ ปี 2567

จำนวนประชากรจำแนกตามเขตการปกครองและพื้นที่ ปี 2567 พื้นที่ปกครองทั่วประเทศ รวมกรุงเทพมหานคร ในเขตเทศบาล จำนวน 22,629,249 คน เมื่อเทียบกับปี 2566 เพิ่มขึ้นร้อยละ 0.12 YoY (ปี 2566 จำนวน 22,601,821 คน) นอกเขตเทศบาล จำนวน 43,321,961 คน เมื่อเทียบกับปี 2566 ลดลง ร้อยละ 0.30 YoY (ปี 2566 43,450,794 คน) รวมทั้งหมด 65,951,210 คน ประชากรในเขตเทศบาลของประชากรทั่วประเทศ คิดเป็นร้อยละ 34.31 กรุงเทพมหานคร มีประชากรอยู่ในเขตเทศบาลมากที่สุด จำนวน 5,455,020 (ปี 2566 จำนวน 5,471,588 คน) คิดเป็นร้อยละ 100 ของประชากรทั้งหมดในเขตกรุงเทพมหานคร รองลงมาได้แก่ ปริมณฑล มีประชากรอยู่ในเขตเทศบาล จำนวน 2,730,459 คน คิดเป็นร้อยละ 50.08 เพิ่มขึ้นร้อยละ 1.03 YoY ลำดับ 3 ภาคกลาง มีประชากรอยู่ในเขตเทศบาล 4,306,918 คน คิดเป็นร้อยละ 33.89 ลดลงร้อยละ 0.79 YoY ลำดับ 4 ภาคใต้ มีประชากรอยู่ในเขตเทศบาล 2,705,785 คน คิดเป็นร้อยละ 28.42 ลดลงร้อยละ 0.07 YoY ลำดับ 5 ภาคเหนือ มีประชากรอยู่ในเขตเทศบาล 3,029,430 คน คิดเป็นร้อยละ 27.06 เพิ่มขึ้นร้อยละ 0.30 YoY และลำดับสุดท้าย ภาคตะวันออกเฉียงเหนือ ประชากรอยู่ในเขตเทศบาล 4,401,637 คิดเป็นร้อยละ 20.36 เพิ่มขึ้นร้อยละ 0.06 YoY

ตารางที่ 2 แสดงจำนวนประชากร จำแนกตามเขตการปกครองและพื้นที่ ปี 2567

พื้นที่ปกครอง	ในเขตเทศบาล	นอกเขตเทศบาล	รวม	ร้อยละของประชากรที่อยู่ในเขตเทศบาลปี 2567	ร้อยละของประชากรที่อยู่ในเขตเทศบาลปี 2566	อัตราการเพิ่ม-ลดของประชากรที่อยู่ในเขตเทศบาลปี 2566-ปี 2567
ทั่วประเทศ (รวม กทม.)	22,629,249	43,321,961	65,951,210	34.31	34.22	0.09
กรุงเทพมหานคร	5,455,020	-	5,455,020	100.00	100.00	0.00
ปริมณฑล	2,730,459	2,721,382	5,451,841	50.08	49.05	1.03
ภาคกลาง	4,306,918	8,402,915	12,709,833	33.89	34.68	-0.79
ภาคใต้	2,705,785	6,814,507	9,520,292	28.42	28.49	-0.07
ภาคเหนือ	3,029,430	8,165,744	11,195,174	27.06	26.76	0.30
ภาคตะวันออกเฉียงเหนือ	4,401,637	17,217,413	21,619,050	20.36	20.3	0.06

แหล่งที่มาด้านข้อมูลประชากร: สำนักกลางทะเบียนราษฎร กรมการปกครอง

จัดทำโดย กองยุทธศาสตร์และสารสนเทศที่อยู่อาศัย ฝ่ายวิชาการและพัฒนานวัตกรรมเพื่อที่อยู่อาศัย

1.4) จำนวนบ้านจำแนกตามเขตการปกครองและพื้นที่ ปี 2567

จำนวนบ้านจำแนกตามเขตการปกครองและพื้นที่ ปี 2567 ทั่วประเทศรวม กรุงเทพมหานคร ในเขตเทศบาล จำนวน 12,524,337 เมื่อเทียบกับปี 2566 เพิ่มขึ้นร้อยละ 1.94 YoY (ปี 2566 จำนวน 12,286,575 หลังคาเรือน) นอกเขตเทศบาล จำนวน 16,604,182 หลังคาเรือน เมื่อเทียบกับปี 2566 เพิ่มขึ้นร้อยละ 1.31 YoY (ปี 2566 จำนวน 16,389,282 หลังคาเรือน) รวม 29,128,519 หลังคาเรือน เมื่อเทียบกับปี 2566 เพิ่มขึ้นร้อยละ 1.58 YoY (ปี 2566 จำนวน 28,675,857 หลังคาเรือน) จำนวนบ้านมากที่สุดอยู่ในเขตกรุงเทพมหานคร จำนวน 3,304,462 หลังคาเรือน คิดเป็นร้อยละ 100 (+1.63 YoY) ของจำนวนบ้านในเขตกรุงเทพมหานคร รองลงมา ได้แก่ ปริมณฑล 5 จังหวัด มีจำนวนบ้านในเขตเทศบาล 1,634,478 หลังคาเรือน คิดเป็นร้อยละ 53.88 (+ 4.09YoY) ของจำนวนบ้านในเขตปริมณฑล ลำดับ 3 ภาคกลาง มีจำนวนบ้านในเขตเทศบาล 2,596,615 หลังคาเรือน คิดเป็นร้อยละ 41.55 (+4.14 YoY) ของจำนวนบ้านในภาคกลาง ลำดับ 4 ภาคใต้ มีจำนวนบ้านในเขตเทศบาล 1,370,066 หลังคาเรือน คิดเป็นร้อยละ 34.85 (+1.64 YoY) ของจำนวนบ้านในภาคใต้ ลำดับ 5 ภาคเหนือ มีจำนวนบ้านในเขตเทศบาล 1,600,717 คิดเป็นร้อยละ 32.52 (-2.58 YoY) ของจำนวนบ้าน

ในภาคเหนือ และลำดับสุดท้าย ภาคตะวันออกเฉียงเหนือ มีจำนวนบ้านในเขตเทศบาล 2,017,999 หลังคาเรือน คิดเป็นร้อยละ 26.25 (+1.91 YoY) ของจำนวนบ้านในภาคตะวันออกเฉียงเหนือ

ตารางที่ 3 แสดงจำนวนบ้าน จำแนกตามเขตการปกครองและพื้นที่ ปี 2567

พื้นที่ปกครอง	ในเขตเทศบาล	นอกเขตเทศบาล	รวม	ร้อยละของจำนวนบ้านทั้งหมดที่อยู่ในเขตเทศบาล
ทั่วประเทศ (รวม กทม.)	12,524,337	16,604,182	29,128,519	43.00
กรุงเทพมหานคร	3,304,462	-	3,304,462	100.00
ปริมณฑล	1,634,478	1,398,883	3,033,361	53.88
ภาคกลาง	2,596,615	3,653,007	6,249,622	41.55
ภาคใต้	1,370,066	2,561,426	3,931,492	34.85
ภาคเหนือ	1,600,717	3,322,026	4,922,743	32.52
ภาคตะวันออกเฉียงเหนือ	2,017,999	5,668,840	7,686,839	26.25

แหล่งที่มาด้านข้อมูลประชากร: สำนักกลางทะเบียนราษฎร กรมการปกครอง

จัดทำโดย กองยุทธศาสตร์และสารสนเทศที่อยู่อาศัย ฝ่ายวิชาการและพัฒนานวัตกรรมเพื่อที่อยู่อาศัย

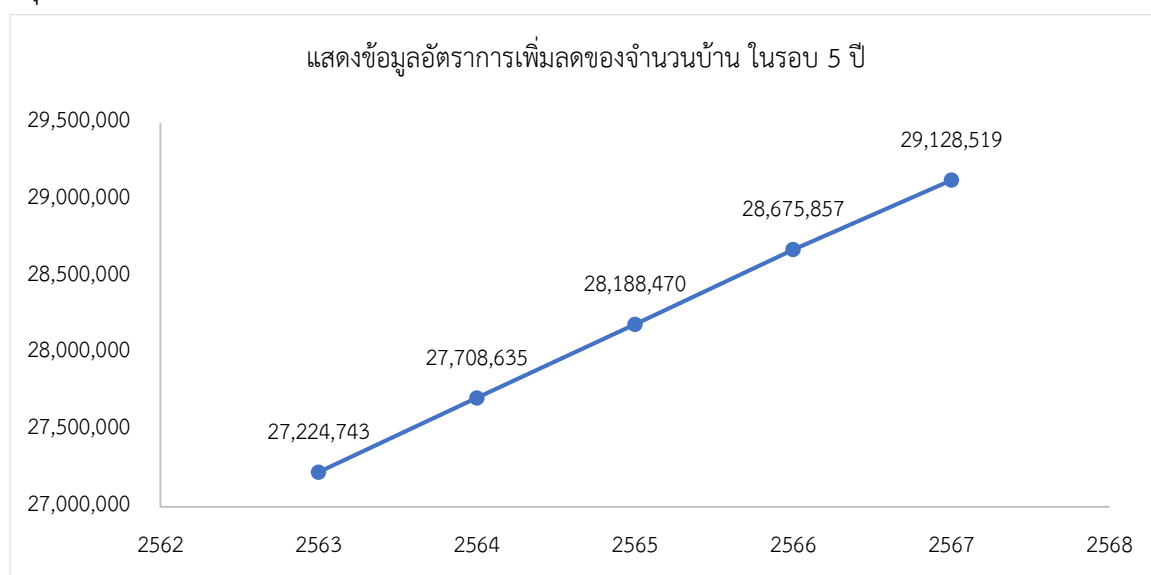
1.5) จำนวนบ้านในปัจจุบัน

ตารางที่ 4 แสดงจำนวนบ้านจำแนกตามพื้นที่

พื้นที่ปกครอง	จำนวนบ้าน
ทั่วประเทศ (รวม กทม.)	29,128,519
กรุงเทพมหานคร	3,304,462
ปริมณฑล	3,033,361
ภาคกลาง	6,249,622
ภาคใต้	3,931,492
ภาคเหนือ	4,922,743
ภาคตะวันออกเฉียงเหนือ	7,686,839

หากพิจารณาจำนวนบ้านในปัจจุบัน (จำนวนสิ่งปลูกสร้างที่ได้รับเลขที่บ้าน) จากประกาศสำนักงานกลางทะเบียนราษฎร กรมการปกครอง พบว่า ประเทศไทยมีจำนวนบ้านทั้งสิ้น 29,128,519 หลังคาเรือน (+1.58 YoY) โดยภาคตะวันออกเฉียงเหนือมีจำนวนบ้านมากที่สุด มีจำนวนถึง 7,686,839 หลังคาเรือน (+1.33 YoY) รองลงมา ภาคกลาง มีจำนวนบ้าน 6,249,622 หลังคาเรือน (+6.00 YoY) ลำดับ 3 ภาคเหนือ มีจำนวนบ้าน 4,922,743 หลังคาเรือน (-3.45 YoY) ลำดับ 4 ภาคใต้ มีจำนวนบ้าน 3,931,492 หลังคาเรือน (+1.60 YoY)

หากพิจารณาในพื้นที่กรุงเทพมหานคร ที่มีจำนวนบ้าน 3,304,462 หลังคาเรือน (+1.63 YoY) และปริมณฑล 5 จังหวัด มีจำนวนบ้าน 3,033,361 หลังคาเรือน (+1.99 YoY) และเมื่อเทียบระหว่างจำนวนบ้านในพื้นที่กรุงเทพมหานครกับปริมณฑล พบว่าในเขตปริมณฑลมีจำนวนบ้านน้อยกว่าในกรุงเทพมหานครถึง ร้อยละ 8.94



รูปที่ 5 แสดงข้อมูลอัตราการเพิ่มลดของจำนวนบ้าน ในรอบ 5 ปี

จากรูปที่ 5 พบว่า จำนวนบ้านมีอัตราการเพิ่มขึ้นอย่างต่อเนื่องในระยะ 5 ปี เมื่อเปรียบเทียบกับปี 2563 กับ ปี 2567 พบว่า อัตราการเพิ่มขึ้นของจำนวนบ้าน เพิ่มขึ้นจำนวน 1,903,776 คิดเป็นร้อยละ 6.99 คาดว่าแนวโน้มในปี 2568 จำนวนบ้านจะมีอัตราการเพิ่มขึ้นอย่างต่อเนื่อง

2) จำนวนประชากรจำแนกตามช่วงอายุและเพศ

2.1) จำนวนประชากรจำแนกตามช่วงอายุและเพศ

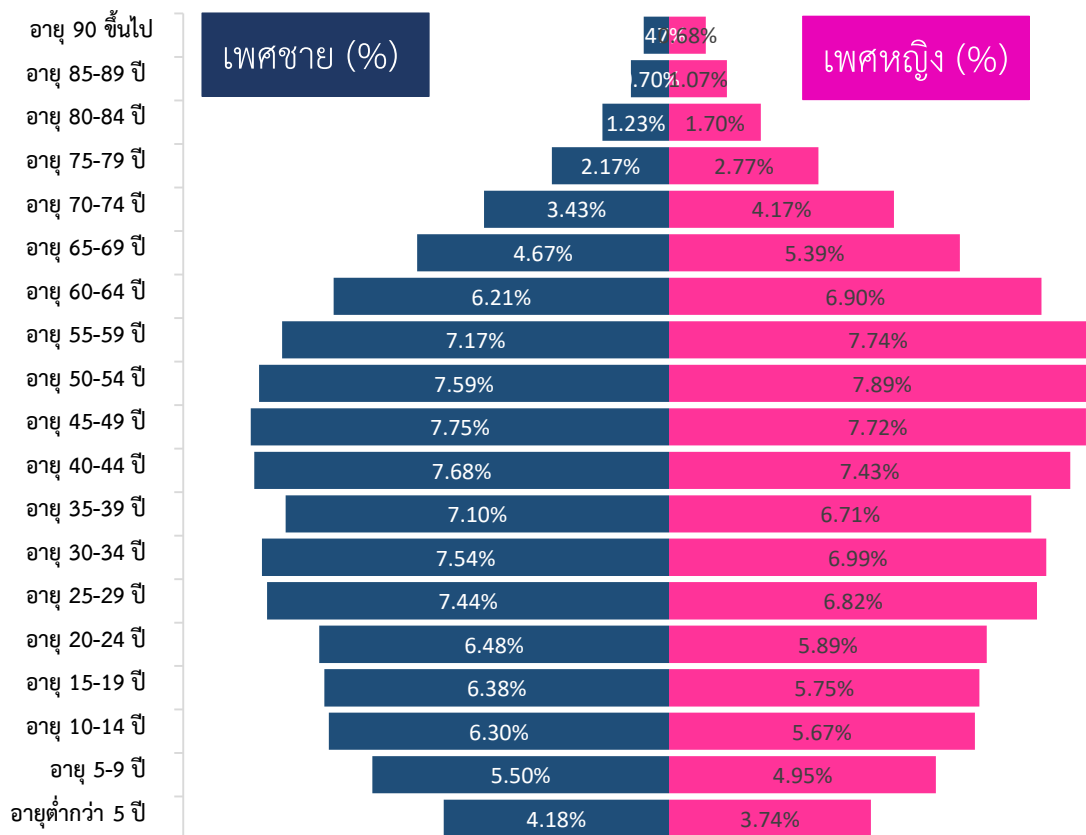
ตารางที่ 5 แสดงจำนวนประชากรจำแนกตามช่วงอายุและเพศ

ช่วงอายุ (ปี)	จำนวนเพศชาย	ร้อยละ (%)	จำนวนเพศหญิง	ร้อยละ (%)
อายุต่ำกว่า 5 ปี	1,342,290	4.18	1,264,215	3.74
อายุ 5-9 ปี	1,766,889	5.50	1,672,227	4.95
อายุ 10-14 ปี	2,025,456	6.30	1,915,653	5.67
อายุ 15-19 ปี	2,051,637	6.38	1,944,892	5.75
อายุ 20-24 ปี	2,083,299	6.48	1,991,415	5.89
อายุ 25-29 ปี	2,392,693	7.44	2,306,107	6.82
อายุ 30-34 ปี	2,424,110	7.54	2,364,039	6.99
อายุ 35-39 ปี	2,283,698	7.10	2,269,722	6.71
อายุ 40-44 ปี	2,469,790	7.68	2,512,662	7.43
อายุ 45-49 ปี	2,490,080	7.75	2,611,465	7.72
อายุ 50-54 ปี	2,441,417	7.59	2,668,659	7.89
อายุ 55-59 ปี	2,304,840	7.17	2,616,959	7.74
อายุ 60-64 ปี	1,996,907	6.21	2,333,647	6.90
อายุ 65-69 ปี	1,499,969	4.67	1,822,271	5.39
อายุ 70-74 ปี	1,102,130	3.43	1,408,756	4.17
อายุ 75-79 ปี	697,822	2.17	937,032	2.77
อายุ 80-84 ปี	395,690	1.23	574,442	1.70
อายุ 85-89 ปี	225,719	0.70	362,005	1.07
อายุ 90 ขึ้นไป	150,846	0.47	229,760	0.68
รวม	32,145,282	100.00	33,805,928	100.00

ที่มา : สำนักงานกลางทะเบียนราษฎร กรมการปกครอง,ออนไลน์

ผ จากข้อมูลโครงสร้างทางอายุของประชากร ปี 2567 พบว่า จำนวนประชากรเพศชายทั้งหมด 32,145,282 คน เรียงลำดับช่วงอายุจากมากไปน้อย 5 อันดับ ดังนี้ จำนวนเพศชายมากที่สุด อยู่ในช่วงอายุ 45-49 ปี จำนวน 2,490,080 คน คิดเป็นร้อยละ 7.75 รองลงมาอยู่ในช่วงอายุ 40-44 ปี จำนวน 2,469,790 คน คิดเป็นร้อยละ 7.68 ลำดับ 3 ในช่วงอายุ 50-54 ปี จำนวน 2,441,417 คน คิดเป็นร้อยละ 7.59 ลำดับ 4 ในช่วงอายุ 30-34 ปี จำนวน 2,424,110 คน คิดเป็นร้อยละ 7.54 และลำดับ 5 ในช่วงอายุ 25-29 ปี จำนวน 2,392,693 คน คิดเป็นร้อยละ 7.44 เทียบกับประชากรทั้งหมดของเพศชาย และจำนวนประชากรเพศหญิงทั้งหมด 33,805,928 คน เรียงลำดับช่วงอายุจากมากไปน้อย 5 อันดับ ดังนี้ จำนวนเพศหญิงมากที่สุด อยู่ในช่วงอายุ 50-54 ปี จำนวน 2,668,659 คน คิดเป็นร้อยละ 7.89 รองลงมา ในช่วงอายุ 55-59 ปี จำนวน 2,616,959 คน คิดเป็นร้อยละ 7.74 ลำดับ 3 ในช่วงอายุ 45-49 ปี จำนวน 2,611,465 คน คิดเป็นร้อยละ 7.72 ลำดับ 4 ในช่วงอายุ 40-44 ปี จำนวน 2,512,662 คน คิดเป็นร้อยละ 7.43 และลำดับ 5 ในช่วงอายุ 30-34 ปี จำนวน 2,364,039 คน คิดเป็นร้อยละ 6.99

2.2) โครงสร้างทางอายุของประชากร



รูปที่ 4 พีระมิตโครงสร้างอายุของประชากรไทยปี 2567 (Population Pyramid)

จากรูปที่ 4 พีระมิตโครงสร้างอายุของประชากรไทยปี 2567 (Population Pyramid) พบว่า โครงสร้างอายุของประชากรไทยมีฐานที่เริ่มกว้าง และอัตราเพิ่มตามธรรมชาติที่ต่ำมากเพียงร้อยละ -0.18 และพบว่า ประชากรวัยเด็กกลุ่มอายุแรกเกิดถึง 14 ปีกำลังเริ่มหดตัวลดลง และมีแนวโน้มลดลง สอดคล้องกับประชากรวัยแรงงานที่มีอายุ 15-29 ปี กำลังเริ่มหดตัวลดลง มีแนวโน้มลดลง ที่เหลือวัยแรงงานที่มีอายุ 30 - 55 ปีจะยังคงมีแนวโน้มเติบโตต่อไปอีกระยะเวลาหนึ่ง จากนั้นเริ่มลดลง ประชากรวัยสูงอายุมีแนวโน้มจะมีจำนวนเพิ่มขึ้นอย่างรวดเร็ว สะท้อนให้เห็นว่า จำนวนประชากรสูงวัยเพิ่มขึ้นอย่างรวดเร็ว ซึ่งการเปลี่ยนแปลงดังกล่าวจะส่งผลกระทบต่อความเป็นอยู่ของสมาชิกครอบครัว นับตั้งแต่การดูแลผู้สูงอายุที่ต้องพึ่งพา การคงไว้ของรายได้ผู้สูงอายุ ตลอดจนผลที่เกิดต่อพลวัตทางเศรษฐกิจในหลาย ๆ ด้าน

2.3) อัตราส่วนการเป็นภาระ (อัตราส่วนพึ่งพิงทางอายุ : Age Dependency Ratio)

อัตราส่วนการเป็นภาระหรือ อัตราส่วนพึ่งพิงทางอายุ (Age Dependency Ratio) หมายถึง อัตราส่วนของประชากรที่อยู่ในกลุ่มอายุนอกวัยแรงงานต่อประชากรในวัยแรงงาน โดยมีข้อสมมติฐานว่า ประชากรในกลุ่มอายุนอกวัยแรงงานที่ต้องพึ่งพิงทางเศรษฐกิจ ได้แก่ กลุ่มประชากรวัยเด็ก อายุต่ำกว่า 15 ปี (0-14 ปี) และกลุ่มประชากรสูงอายุ 60 ปี หรือ 65 ปีขึ้นไป ส่วนประชากรที่เป็นที่พึ่งพิงทางเศรษฐกิจของประชากรกลุ่มอื่น คือ ประชากรวัยแรงงาน (อายุ 15-59 ปี หรือ 15-64 ปี) อัตราส่วนการเป็นภาระแสดงอัตราส่วนต่อประชากร 100 คน (อ้างอิง: ออนไลน์ <https://catalog.nso.go.th> ,สำนักงานสถิติแห่งชาติ,กระทรวงดิจิทัลเพื่อเศรษฐกิจและสังคม) ประชากรทั่วประเทศมีจำนวนทั้งหมด 65,951,210 คน แบ่งเป็นช่วงวัย ดังนี้

- ช่วงวัยเด็กอายุระหว่าง 0 - 14 ปี มีจำนวนทั้งหมด จำนวน 9,986,730 คน แบ่งเป็น เพศชาย จำนวน 5,134,635 คน และเพศหญิง จำนวน 4,852,095 คน

- ช่วงวัยทำงานอายุระหว่าง 15 - 64 ปี มีจำนวนทั้งหมด 46,558,038 แบ่งเป็น เพศชาย จำนวน 22,938,471 คน และเพศหญิง 23,619,567 คน

- ช่วงผู้สูงอายุ 65 ปีขึ้นไปมีจำนวนทั้งหมด 9,406,442 คน แบ่งเป็น เพศชาย จำนวน 4,072,176 คน และเพศหญิง จำนวน 5,334,266 คน

ตารางที่ 6 แสดงจำนวนประชากรจำแนกตามกลุ่มอายุและเพศ

เพศ	วัยเด็ก (0-14) ปี	วัยทำงาน (15-64) ปี	ผู้สูงอายุ (65 ปีขึ้นไป)	รวม
ชาย	5,134,635	22,938,471	4,072,176	32,145,282
หญิง	4,852,095	23,619,567	5,334,266	33,805,928
รวม	9,986,730	46,558,038	9,406,442	65,951,210

$$ADR = \frac{P_{0-14} + P_{65+}}{P_{15-64}} \times 100$$

โดยที่	P_{0-14}	คือ ประชากรเด็กอายุต่ำกว่า 15 ปี
	P_{65+}	คือ ประชากรผู้สูงวัยอายุเกินกว่า 65 ปี
	P_{15-64}	คือ ประชากรวัยทำงานอายุระหว่าง 15-64 ปี

$$ADR = \frac{9,986,730 + 9,406,442}{46,558,038} \times 100$$

$$ADR = 41.65\%$$

จากอัตราส่วนพึ่งพิงทางอายุ (Age-Dependency Ratio หรือ ADR) ในปี 2567 พบว่า ประชากรในกลุ่มอายุนอกวัยแรงงานที่ต้องพึ่งพิงทางเศรษฐกิจ ได้แก่ กลุ่มประชากรวัยเด็กช่วงอายุต่ำกว่า 15 ปี (0-14 ปี) จำนวน 9,986,730 คน และกลุ่มประชากรผู้สูงวัยอายุเกินกว่า 65 ปี จำนวน 9,406,442 คน ส่วนประชากรที่เป็นที่พึ่งพิงทางเศรษฐกิจคือ ประชากรวัยแรงงานช่วงอายุระหว่าง 15-64 ปี จำนวน 46,558,038 คน คิดเป็นอัตราส่วนพึ่งพิงทางอายุ (Age-Dependency Ratio หรือ ADR) ร้อยละ 41.65 สะท้อนได้ว่า อัตราส่วนการเป็นภาระของประชากรที่อยู่ในกลุ่มวัยแรงงานต่อประชากรกลุ่มอายุนอกวัยแรงงานประมาณ 1 ใน 3 ของประชากรในกลุ่มวัยแรงงาน เช่นนั้น ควรตระหนักถึงปัญหาโครงสร้างประชากรที่จะเกิดขึ้น เช่น ปัญหาความเหลื่อมล้ำ และปัญหาทางเศรษฐกิจ เป็นต้น ปัญหาเหล่านี้ล้วนจะส่งผลกระทบต่ออย่างสูงในอนาคต

จึงสรุปได้ว่า จำนวนประชากรทั่วประเทศในปี 2567 มีจำนวน 65,951,210 คน ลดลงจากปี 2566 ร้อยละ 0.15 โดยภาคตะวันออกเฉียงเหนือ มีจำนวนประชากรตามทะเบียนราษฎรมากที่สุด จำนวน 21,619,050 คน และในเขตปริมณฑลมีประชากรน้อยที่สุด จำนวน 5,451,841 คน จังหวัดที่มีประชากรมากที่สุดไม่รวมกรุงเทพมหานคร ได้แก่ จังหวัดนครราชสีมา มีจำนวน 2,615,039 คน ลดลงจากปี 2566 ร้อยละ -0.41 และจังหวัดที่มีประชากรน้อยที่สุด ได้แก่ จังหวัดระนอง จำนวน 180,095 คน ลดลงจากปี 2566 ร้อยละ 7.04 สำหรับจำนวนบ้านทั่วประเทศในปี 2567 มีจำนวน 29,128,519 หลังคาเรือน เพิ่มขึ้นจากปีก่อนร้อยละ 1.58 ในส่วนโครงสร้างทางอายุและเพศ พบว่ามีจำนวนประชากรเพศชายน้อยกว่าเพศหญิง ร้อยละ 4.91 โดยจำนวนเพศชายมีมากที่สุดในช่วงอายุ 45-49 ปี คิดเป็น ร้อยละ 7.75 และน้อยสุดช่วงอายุ 90 ขึ้นไป คิดเป็นร้อยละ 0.47 ในส่วนเพศหญิง จำนวนมากที่สุดในช่วงอายุ 50-54 ปี คิดเป็นร้อยละ 7.89 และน้อยที่สุด ช่วงอายุ 90 ปีขึ้นไป คิดเป็นร้อยละ 0.68 โดยแนวโน้ม

จำนวนประชากรทั่วประเทศ ปี 2563 – 2567 มีแนวโน้มลดลงอย่างต่อเนื่อง จากปี 2563 กับ ปี 2567 ย้อนหลัง 5 ปี พบว่า ประชากรลดลงเป็นอย่างมาก จำนวน 235,517 คน คิดเป็นร้อยละ 0.36

อัตราการตายสูงกว่าอัตราการเกิดและประชากรสูงอายุมีแนวโน้มเพิ่มขึ้น คาดว่าจะเกิดปัญหาขาดแคลนแรงงานในอนาคต เนื่องจากอัตราส่วนการเป็นภาระหรืออัตราส่วนพึ่งพิงทางอายุของประชากรที่อยู่ในกลุ่มวัยแรงงานต่อประชากรกลุ่มอายุนอกวัยแรงงานคิดเป็นอัตราส่วน 1 ต่อ 3 ของประชากรในกลุ่มวัยแรงงาน เช่นนั้น ควรตระหนักถึงปัญหาโครงสร้างประชากรที่จะเกิดขึ้นในอนาคต ไม่ว่าจะเป็นปัญหาความเหลื่อมล้ำ ปัญหาทางเศรษฐกิจ ปัญหาเหล่านี้ล้วนจะส่งผลกระทบต่ออย่างสูงในอนาคต

3) ฝ่าวิกฤตประชากรช่วยแก้ปัญหาค่าความท้าทายสังคมสูงวัย

ปัจจุบันประชากรโลกมีจำนวนทั้งหมด 8,200 ล้านคน ซึ่งเดิมกลัว Population Bomb ในแง่ของคนล้นโลก แต่ตอนนี้กำลังเผชิญกับ Population Bomb กลับด้าน โดยคาดการณ์ว่า ประชากรโลกมีแนวโน้มหดตัว ซึ่งภายในปี 2568 ผู้สูงอายุทั่วโลกทั้งหมด 1,200 ล้านคน และคาดว่าผู้สูงอายุทั่วโลกจะเพิ่มขึ้นเป็น 2,000 ล้านคน ภายในปี 2593 การลดลงของประชากรอย่างต่อเนื่อง ส่วนใหญ่เกิดขึ้นในประเทศที่มีระบบเศรษฐกิจที่มั่นคง มีรายได้สูง ในขณะที่การเพิ่มขึ้นของประชากรเกิดขึ้นในประเทศที่มีรายได้ต่ำ และอาจมีความอ่อนไหวทางเศรษฐกิจ

สถานการณ์สังคมผู้สูงอายุ แบ่งออกเป็น 3 ระดับ 1) สังคมสูงอายุ (Aging Society) มีประชากรอายุ 60 ปีขึ้นไป มากกว่าร้อยละ 10 ของประชากรทั้งหมด 2) สังคมสูงอายุโดยสมบูรณ์ (Aged Society) มีประชากรอายุ 60 ปีขึ้นไป มากกว่าร้อยละ 20 ของประชากรทั้งหมด และ 3) สังคมสูงอายุระดับสุดยอด (Super Aged Society) มีประชากรอายุ 60 ปีขึ้นไป มากกว่าร้อยละ 28 ของประชากรทั้งหมด โดยสถานการณ์โลก เอเชียและยุโรป เรียกว่า เป็น Home ของผู้สูงอายุ โดยประเทศจีนมีจำนวนผู้สูงอายุมากที่สุด ซึ่ง TOP 10 อยู่ในเอเชียถึง 4 ประเทศ ได้แก่ จีน อินเดีย ญี่ปุ่น และอินโดนีเซีย ซึ่งประเทศไทยอยู่อันดับที่ 17 มีผู้สูงอายุ 20.69% ของประชากรทั้งหมด และจะเพิ่มขึ้นเป็นมากกว่า 28% ภายใน 10 ปีข้างหน้า ทั้งนี้ สหราชอาณาจักร สหรัฐอเมริกา และฝรั่งเศส ใช้เวลา 45 ปี 69 ปี และ 115 ปี ในการเปลี่ยนจาก Aging society สู่ Aged society สิงคโปร์กับจีน ใช้เวลา 25 ปี ในขณะที่ไทยใช้เวลาแค่เพียง 19 ปีเท่านั้น และจะกลายเป็น Super aged society ภายในไม่เกิน 10 ปี สำหรับความท้าทายของประเทศไทย ไม่เพียงแต่การเข้าสู่สังคมผู้สูงอายุ แต่มีความท้าทายในการเปลี่ยนแปลงโครงสร้างประชากร เกิดจากการลดลงของเด็กเกิดใหม่อยู่ในขั้นวิกฤต คือ อัตราการเกิดต่ำกว่าญี่ปุ่นและสิงคโปร์ อีกทั้งเด็กและเยาวชนมีผลิตภาพที่ไม่เพียงพอต่อการขับเคลื่อนเศรษฐกิจ ส่งผลให้ขาดแคลนแรงงานภาคอุตสาหกรรม ผลิตภัณท์มวลรวมประชาชาติ หรือ GNP น้อยลง และอีกไม่เกิน 10 ปี คนไทยส่วนใหญ่จะเผชิญกับสถานการณ์ “แก่ก่อนรวย” “รายได้หาย เงินออมหมด หหมดโอกาสทำงาน พานจะ

ป่วย” และผู้สูงอายุจะอยู่ลำพังเพิ่มขึ้น อยู่ร่วมกับครอบครัวลดลง และวัยทำงานต้องดูแลผู้สูงอายุ โดยเฉพาะการรับเบี้ยผู้สูงอายุในปี 2568 จะมีผู้สูงอายุถึง 12 ล้านคน และต้องใช้งบประมาณเกือบแสนล้านบาท ในส่วนของเศรษฐกิจผู้สูงอายุ (Silver Economy) มีโอกาสทางธุรกิจและการลงทุนเพิ่มขึ้น อาทิ Nursing home และผู้ดูแลผู้สูงอายุ, ที่อยู่อาศัยและสิ่งอำนวยความสะดวกสำหรับผู้สูงอายุ, การท่องเที่ยว, อุปกรณ์การแพทย์, ธุรกิจดิจิทัลและอิเล็กทรอนิกส์, AI, เทคโนโลยี, Application ต่าง ๆ, ผลิตภัณฑ์อายุวัฒนะ, การให้คำปรึกษาด้านกฎหมาย และผลิตภัณฑ์ทางการเงินใหม่ ๆ ในขณะที่ เศรษฐกิจใส่ใจ (Care Economy) มุ่งเน้นเรื่องการดูแล ซึ่งไทยมีจุดแข็งเรื่องทางการแพทย์ ซึ่งกระทรวง พม. ร่วม สสส. เริ่มทดลองในบริษัทสังคมไทย ด้วยการดูแลกันในชุมชน สร้างเครือข่ายชุมชน สลับกันดูแล “โดยคนในชุมชน เพื่อชุมชน” หลักการเดียวกับธนาคารเวลา (Time Bank) อีกทั้งดำเนินโครงการบริหารและคุ้มครองสิทธิผู้สูงอายุในชุมชน ด้วยการสร้างและพัฒนาศักยภาพบริหาร เป็นกลไกการดูแลผู้สูงอายุครอบคลุมทุกมิติในระดับพื้นที่ และสร้างรายได้ให้ผู้บริหาร (10,000 บาท/เดือน)

สังคมสูงวัยเป็นเรื่องของทุกคนซึ่งกระทรวง พม. ได้ขับเคลื่อน นโยบาย 5X5 ฝ่าวิกฤตประชากร ด้วย 5 ยุทธศาสตร์ และ 5 มาตรการ โดยผ่านการเห็นชอบของ คณะรัฐมนตรี เมื่อวันที่ 2 เมษายน 2567 ซึ่งประกอบด้วย ดังนี้

- 1) เสริมพลังวัยทำงาน
- 2) เพิ่มคุณภาพ และผลิตภาพของเด็กและเยาวชน
- 3) สร้างพลังผู้สูงอายุ
- 4) เพิ่มโอกาสและเสริมสร้างคุณค่าคนพิการ
- 5) สร้างระบบนิเวศที่เหมาะสม เพื่อพัฒนาความมั่นคงของครอบครัว

ทั้งนี้ ในส่วนของผู้สูงอายุจำเป็นต้องเสริมสร้างพลังผู้สูงอายุอย่างเหมาะสม ไม่ว่าจะเป็นการขยายโอกาสการทำงานในรูปแบบต่าง ๆ การดูแลสุขภาพทั้งทางกายภาพและจิตใจ การพัฒนาทักษะทั้ง Upskill - Reskill เพื่อความสามารถในการนำไปสู่การพัฒนาและขับเคลื่อนระบบเศรษฐกิจไทยได้อย่างมีประสิทธิภาพ (สำนักเลขาธิการนายกรัฐมนตรี ทำเนียบรัฐบาล, 2567)

4) ประชากรโลก

สำนักงานอ้างอิงประชากร (Population Reference Bureau: PRB) เผยข้อมูลจากเอกสาร ข้อมูลประชากรโลก ฉบับล่าสุด ปี 2567 (World Population Data Sheet 2024) ระบุว่าในปัจจุบัน โลกมีประชากรกว่า 8 พันล้านคน และคาดว่าจำนวนประชากรจะเพิ่มขึ้นเป็น 9.6 พันล้านคนภายในปี 2593 ซึ่งเพิ่มขึ้นประมาณ 1.2 เท่าจากปัจจุบัน เผยข้อค้นพบสำคัญว่า โลกกำลังเผชิญกับแนวโน้มอัตราการเจริญพันธุ์ที่ลดลงควบคู่กับจำนวนประชากรสูงอายุที่เพิ่มขึ้น โดยปัจจุบันอัตราการเจริญพันธุ์โดยรวมทั่วโลกเฉลี่ยอยู่ที่ 2.2 บุตรต่อผู้หญิง 1 คนตลอดช่วงชีวิต ในขณะที่สัดส่วนประชากรโลกที่มีอายุ 65 ปีขึ้นไปอยู่ที่ประมาณ 10% และในบางประเทศในเอเชียตะวันออก ยุโรป และอเมริกาเหนือ สัดส่วนดังกล่าวสูงถึง 20% หรือมากกว่านั้น ในปัจจุบัน โลกมีประชากรอายุ 65 ปีขึ้นไปจำนวนมากกว่า 800 ล้านคน ซึ่งมากกว่าจำนวนประชากรทั้งหมดในภูมิภาคลาตินอเมริกาและแคริบเบียนที่มีอยู่ 661 ล้านคน โดยการเพิ่มขึ้นของประชากรสูงอายุจะนำมาซึ่งการเพิ่มขึ้นของโรคไม่ติดต่อ (NCDs) เช่น โรคความดันโลหิตสูง โรคเบาหวาน และโรคหัวใจและหลอดเลือด รวมถึงความต้องการในการดูแลสุขภาพผู้สูงอายุที่เพิ่มมากขึ้น

ข้อค้นพบที่สำคัญ ดังนี้

- 1) ภายในปี 2593 คาดว่าประชากรของยุโรปตะวันออกจะลดลง 9% ส่วนแอฟริกาคาดว่าจะมีส่วนในการเพิ่มขึ้นหรือการเติบโตของจำนวนประชากรโลกถึง 62% ตั้งแต่ปัจจุบันจนถึงปี 2593
- 2) ประชากรของไนจีเรียในปัจจุบันมีเกือบ 228 ล้านคน คาดว่าจะเพิ่มขึ้นเป็นเกือบ 352 ล้านคน ภายในปี 2593 ซึ่งเพิ่มขึ้นถึง 54%
- 3) ในปัจจุบันประเทศอินเดีย เป็นประเทศที่มีประชากรมากที่สุดในโลก คาดว่าจะมีประชากรเพิ่มขึ้นจาก 1.4 พันล้านคนในปัจจุบันเป็น 1.7 พันล้านคนภายในปี ภายในปี 2593 ส่วนทางกับประชากรของเกาหลีใต้ที่ปัจจุบันมีประมาณ 52 ล้านคน แต่คาดว่าจะลดลงเป็นประมาณ 47 ล้านคน ภายในปี 2593
- 4) ภูมิภาคที่มีผู้สูงวัยมากที่สุดในโลก คือยุโรปใต้ โดยมีประชากรอายุ 65 ปีขึ้นไปมากถึง 22% ขณะที่ญี่ปุ่น มีประชากรอายุ 65 ปีขึ้นไป 29 % ซึ่งมากกว่าทุกประเทศทั่วโลก ยกเว้นโมนาโกที่มีประชากรอายุ 65 ปีขึ้นไป 36%

จากดัชนีความครอบคลุมบริการสุขภาพขั้นพื้นฐาน (Universal Health Care Service Coverage Index) ซึ่งวัดความครอบคลุมบริการสุขภาพขั้นพื้นฐานที่มีคุณภาพเฉลี่ยในประชากรทั่วไป และประชากรที่ด้อยโอกาสที่สุด โดยมีค่าจาก 0 (แย่มากที่สุด) ถึง 100 (ดีที่สุด) พบว่าประเทศที่มีคะแนนสูงสุด ได้แก่ แคนาดา 91 คะแนน ตามมาด้วยจีน 81 คะแนน อินเดีย 63 คะแนน เนปาลและเฮติ 54 คะแนน แคมeroon และโตโก 44 คะแนน เอธิโอเปีย มาดากัสการ์ และไนเจอร์ 35 คะแนน และโซมาเลีย 27 คะแนน จำนวนบุคลากรด้านสาธารณสุข (พยาบาลและการผดุงครรภ์) ต่อประชากร 10,000 คน โดยทั่วโลกมีบุคลากรด้านสาธารณสุข 38 คนต่อประชากร 10,000 คน ในขณะที่ออสเตรเลียมี 137 คน

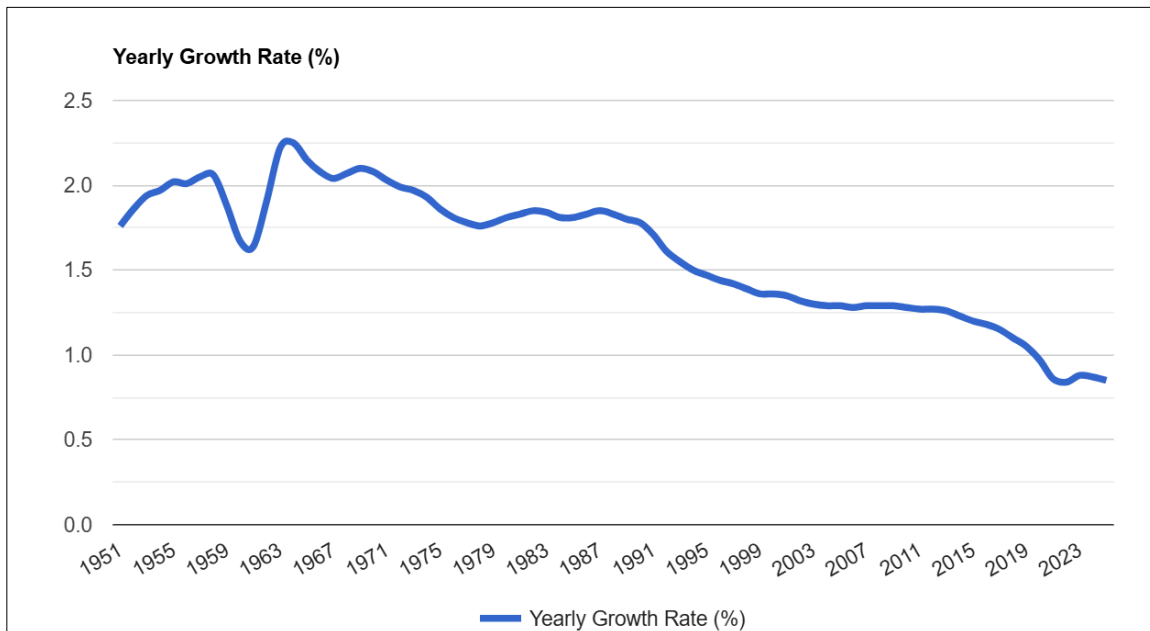
สหรัฐอเมริกา 119 คน มอลโดวา 61 คน จีน 35 คน กัวเตมาลา 23 คน และเคนยา 6 คน การเพิ่มขึ้นของประชากรผู้สูงอายุทำให้จำเป็นต้องมีการประเมินความสามารถในการดูแลสุขภาพและเพิ่มการลงทุนในระบบสุขภาพขั้นพื้นฐานทั่วโลก เพื่อเสริมสร้างมาตรการป้องกันและให้ความสำคัญกับการรักษาสุขภาพของประชากรในทุกช่วงวัย (ศูนย์วิจัยและสนับสนุนเป้าหมายการพัฒนาที่ยั่งยืน (Centre for SDG Research and Support: SDG Move), 2568)

ปี (1 กรกฎาคม)	ประชากร	การเปลี่ยนแปลงรายปี %	การเปลี่ยนแปลงรายปี	อายุเฉลี่ย	อัตราการเจริญพันธุ์	ความหนาแน่น (P/Km ²)
2030	8,569,124,911	0.81%	67,502,368	32	2.20	58
2035	8,885,210,181	0.73%	63,217,054	33	2.15	60
2040	9,177,190,203	0.65%	58,396,004	34	2.13	62
2045	9,439,639,668	0.57%	52,489,893	35	2.12	63
2050	9,664,378,587	0.47%	44,947,784	36	2.10	65

ที่มา: Worldometer (www.Worldometers.info)

รูปที่ 5 พยากรณ์จำนวนประชากรโลก (2030-2050)

ที่มา: worldometers, 2025



รูปที่ 6 อัตราการเจริญเติบโต

ที่มา: worldometers, 2025

ประชากรโลกมีอัตราการเติบโตประมาณ 0.85% ต่อปีในปี 2025 (ลดลงจาก 0.97% ในปี 2020 และ 1.25% ในปี 2015) การเพิ่มขึ้นของประชากรในปัจจุบันประมาณ 70 ล้านคนต่อปี อัตราการเติบโตประจำปีถึงจุดสูงสุดในช่วงกลางทศวรรษ 1960 และอัตราการเพิ่มขึ้นนั้นลดลงเกือบครึ่งหนึ่งตั้งแต่นั้นมา และในอีกไม่กี่ปีข้างหน้าประชากรโลกจะยังคงเติบโตต่อไปในศตวรรษที่ 21 แต่ในอัตราที่ช้ากว่ามากเมื่อเทียบกับในอดีต ปัจจุบันคาดว่าประชากรโลกจะเพิ่มขึ้น 50% ใน 40 ปีข้างหน้าและจะไปถึง 9 พันล้านคนในปี 2037 (worldometers, 2025)

5) ความเปลี่ยนแปลงประชากรของโลกที่จะกระทบต่อตลาดอสังหาริมทรัพย์ไทย

ความเปลี่ยนแปลงหลายประการสำคัญในโลก เช่น การเปลี่ยนแปลงของประชากร เป็นต้น ในเอเชียและในอาเซียนที่จะเปลี่ยนแปลงและกระทบต่อตลาดอสังหาริมทรัพย์ไทยมีหลายประการที่พึงระวัง ศูนย์ข้อมูลวิจัยและประเมินค่าอสังหาริมทรัพย์ไทย บจก.เอเจนซี ฟอร์ เรียลเอสเตท แอฟแฟร์ส ในฐานะนายกสมาคมการค้าอสังหาริมทรัพย์สากล ประจำประเทศไทย (FIABCI-Thai) ได้ไปประชุม FIABCI Global Leadership Summit 2024 ณ นครบาร์เซโลนา ประเทศสเปน โดยในที่ประชุมได้มีการพิจารณาเรื่องสำคัญหลายประการ ซึ่งน่าจะส่งผลกระทบต่อเศรษฐกิจและอสังหาริมทรัพย์เป็นอย่างมาก เมื่อพิจารณาถึงการเปลี่ยนแปลงของประชากรในปัจจุบัน ประชากรโลกมีประมาณ 7.6 พันล้านคน (มากกว่าไทย 115 เท่า) องค์การสหประชาชาติคาดว่าประชากรโลกในปี 2573 จะเพิ่มขึ้นเป็น 8.6 พันล้าน ส่วนในปี 2593 จะเพิ่มเป็น 9.8 พันล้าน และจะเพิ่มขึ้นเป็นถึง 11.2 พันล้านในปี 2643 (<https://lnkd.in/gWAGYUWX>) แสดงให้เห็นว่าการแย่งชิงแข่งขันจะมีมากขึ้น หากการผลิตอาหารและปัจจัยสี่ต่าง ๆ ไม่ได้เพิ่มตามไปด้วย แต่ด้วยเทคโนโลยีใหม่ๆ โลกนี้อาจจะยังสามารถผลิตอาหารรองรับการเพิ่มขึ้นของประชากรโลกและยังอาจสามารถแก้ปัญหามลพิษที่เกิดขึ้นจากการเพิ่มขึ้นของประชากรโลกได้ด้วย แต่ถ้าไม่สามารถทำได้วิกฤติต่าง ๆ คงยิ่งรุนแรงขึ้นอย่างหลีกเลี่ยงไม่ได้ อยากรู้ก็ตามในกรณีประเทศไทย ประชากรอาจจะลดลงตามลำดับโดยคาดว่าประชากรไทยสูงสุดในปี 2565 และทยอยลดลงตามลำดับ โดยคาดว่าเมื่อถึงปี 2643 ประชากรไทยจะเหลือ 45.5 ล้านคน (<https://lnkd.in/g24veQat>) มีบางแหล่งอ้างว่าประชากรไทย ณ ปี 2663 จะเหลือเพียงประมาณ 33 ล้านคนเท่านั้น ทั้งนี้ เป็นเพราะประชากรไทยกำลังหดตัวลง เข้าสู่สังคมผู้สูงวัยแล้ว คล้ายกับประเทศญี่ปุ่น จีน เกาหลี ไต้หวัน และประเทศตะวันตกต่าง ๆ ในขณะที่ประชากรในประเทศที่ยากจนกว่า เช่น อินเดีย และแอฟริกา ก็ยังเติบโตอยู่แต่ในอัตราที่ช้าลงเท่านั้น

ถ้าประชากรลดลงจริง แล้วที่อยู่อาศัยจะเป็นอย่างไร

1) ในเบื้องต้นการสร้างที่อยู่อาศัยก็จะลดลง จากแต่เดิมที่สร้างในประเทศไทยประมาณปีละ 200,000 หน่วย ก็จะค่อยๆ ลดลง การนี้จะทำให้บริษัทพัฒนาที่ดินไทยไม่สามารถเติบโตมากขึ้นไปกว่าปัจจุบันนี้ บริษัทพัฒนาที่ดินมหาชนก็คงต้องปรับตัวไปพัฒนาอสังหาริมทรัพย์อื่นเพื่อสร้างรายได้ทดแทน เช่น ในปัจจุบันหลายแห่งก็เริ่มทำอาคารสำนักงานให้เช่า โรงพยาบาล โกดัง ฯลฯ

2) ตลาดบ้านมือสองก็จะเติบโตเป็นเงาตามตัวในปัจจุบัน จากข้อมูลของศูนย์ข้อมูลวิจัยและประเมินค่าอสังหาริมทรัพย์ไทย บจก.เอเจนซี่ ฟอร์ เรียลเอสเตท แอฟแฟร์ส พบว่าปริมาณบ้านมือสองในตลาดประมาณ 1 ล้านหน่วย มากกว่าปริมาณบ้านมือหนึ่งในมือผู้ประกอบการที่ยังรอขายอยู่ 400,000 หน่วยอยู่แล้ว ในอนาคตน่าจะมีมากขึ้น สัดส่วนของตลาดบ้านมือสองอาจจะเป็น 4 เท่าของตลาดบ้านมือหนึ่งในสหรัฐอเมริกา

3) ในแต่ละปียังมีการผลิตที่อยู่อาศัยใหม่อยู่ เช่น ในญี่ปุ่นที่แม้มีจำนวนประชากรลดลงมาอย่างต่อเนื่องก่อนหน้าประเทศไทย แต่ก็ยังมีการผลิตที่อยู่อาศัยใหม่อยู่เสมอปีละประมาณ 800,000 หน่วย (<https://lnkd.in/gdZ6BMg5>) หรือมากกว่า 1% ของจำนวนที่อยู่อาศัยที่มีอยู่ ปรากฏการณ์ประชากรลดแต่จำนวนที่อยู่อาศัยเพิ่มขึ้นเกิดขึ้นเนื่องจาก บ้านเก่าๆ ที่อยู่ชนบทถูกทิ้งร้างไว้ เพราะประชากรเน้นการอยู่อาศัยในเมืองที่มีความสะดวกสบายมากกว่า ในขณะที่ความต้องการที่อยู่อาศัยใหม่ในเมืองสำหรับคนโสด คู่แต่งงานที่ไม่ต้องการมีบุตร พ่อ-แม่เลี้ยงเดี่ยว ผู้สูงวัย จะเพิ่มขึ้น จึงต้องสร้างที่อยู่อาศัยใหม่ๆ ประเทศไทยก็คงเดินในแนวทางเดียวกัน

4) อีก 60 ปีข้างหน้าจะทำอย่างไรดี ข้อนี้คงไม่ต้องกังวลเพราะบ้านที่มีอยู่ทุกวันนี้ในอีก 60 ปีข้างหน้าก็คง “หมดสภาพ” เช่นเดียวกับบ้านว่างในชนบทของญี่ปุ่น แต่ที่ญี่ปุ่นอาจยังไม่รู้ถึงเพราะการคงไว้เป็นที่ดินเปล่าที่ไม่ได้พัฒนา จะต้องเสียภาษีสูงมากเมื่อเทียบกับการเป็นบ้าน (ร้าง) ที่อยู่อาศัยในเขตใจกลางเมืองที่มีสาธารณูปโภคที่ดีย่อมจะเป็นที่ต้องการอย่างต่อเนื่องกว่าการไปอยู่ในชนบท (แต่ก็อาจมีประชากรบางส่วนที่ชอบ “สวนกระแส” ไปอยู่ชนบทได้) ยิ่งกว่านั้นห้องชุดขนาดจิ๋วๆ เช่น 22 ตารางเมตรก็อาจต้องถูกรื้อทิ้งไป (หรือไม่ก็ทำอย่างสิงคโปร์ที่รวม 2 ห้องเป็น 1 ห้อง) เพราะคุณภาพชีวิตไม่เหมาะสม (ห้องชุดคนโสดของสิงคโปร์ยังมีขนาดมากกว่า 35 ตารางเมตร)

ในส่วนของที่เกี่ยวข้องกับประชากรประการหนึ่ง คือ อาจต้องพยายามเพิ่มจำนวนประชากร เพราะประเทศอาเซียน ไม่ว่าจะเป็นประเทศฟิลิปปินส์ มาเลเซีย เมียนมา เวียดนาม สิงคโปร์และอินโดนีเซีย ในระยะเวลา 20 ปีข้างหน้า ประชากรยังเพิ่มขึ้นต่อเนื่อง สวนทางกับประเทศไทย ที่น่าที่มากที่สุดสิงคโปร์ยังสามารถเพิ่มจำนวนประชากรและมีจำนวนประชากรกำลังแรงงานมาก ส่วนหนึ่งเพราะรัฐบาลพยายามส่งเสริมให้ประชากรของตนมีบุตรเพิ่มขึ้น ซึ่งไทยเราอาจต้องรณรงค์เช่นกัน ยิ่งกว่านั้นสิงคโปร์ยังรับแรงงานคุณภาพจากประเทศอื่น ๆ ทั่วโลก (ผิดกับไทยที่รับแรงงานประเทศเพื่อนบ้านเป็นหลัก) แม้ในขณะนี้บ้านพักผู้สูงวัยจะยังเป็นธุรกิจที่ยังไม่ประสบความสำเร็จมากนัก แต่ในอนาคตบ้านสำหรับผู้สูงวัยจะมีความเป็นไปได้มากขึ้นเพราะตลาดเริ่มใหญ่ขึ้น การพัฒนาบ้านพักผู้สูงวัยในลักษณะการเช่า การเช่าระยะกลาง ระยะยาว หรือแม้กระทั่งการซื้อขายขาดเป็นบ้าน เป็นห้องชุดก็จะมีมากขึ้นตามลำดับ เนื่องจากผู้สูงวัยก็จะมีมาตรฐานชีวิตและรสนิยมที่แตกต่างออกไปตามลำดับ ไม่ใช่สร้างแบบเดียวกันไปหมด ยิ่งกว่านั้นในแง่ของ Wellness Real Estate หรืออสังหาริมทรัพย์ที่ส่งเสริมสุขภาพที่ดีแบบองค์รวมที่นอกจากตั้งกลุ่มเป้าหมายไปที่ผู้สูงวัยแล้ว แนวโน้มนี้ยังใช้ได้สำหรับกลุ่มลูกค้าทั่วไปด้วย ในแง่ที่

อยู่อาศัยที่เน้น Wellness นั้น อาจถือได้ว่าเป็นช่องทางตลาดใหม่ๆ (Market Niche) ซึ่งโดยที่ยังมีจำนวนน้อยที่ทำได้ตามมาตรฐานที่ดี จึงทำให้อสังหาริมทรัพย์ประเภทนี้มีราคาที่ดี เป็นคู่ทางการพัฒนาใหม่สำหรับบริษัทพัฒนาที่ดินในประเทศไทยในอนาคต

กระแสการทำงานที่บ้าน (Work from Home) หรือทำงานที่ไหนก็ได้ (Work from Anywhere) มาแรงมาก จนทำให้อาคารสำนักงานและศูนย์การค้าใจกลางเมือง “เจ๊ง” กันไปในอนาคต เพราะบริษัททั้งหลายต่างลดขนาดพื้นที่เช่า ประชากรที่จะมาจับจ่ายซื้อของในศูนย์การค้าใจกลางเมืองก็จะลดลง ทำให้ ดังนี้

1) สำนักงานและศูนย์การค้าหลายแห่งในมหานครต่าง ๆ ต่างแปลงตนเองเป็นที่อยู่อาศัยเพื่อผู้ที่มีบ้านอยู่นอกเมืองจะได้ไม่ต้องเดินทางมากอีกต่อไป

2) การผลิตที่อยู่อาศัยในอนาคต จะไม่ใช่เฉพาะเป็นที่อยู่อาศัย แต่เป็นที่ทำงานไปในตัวด้วย จึงต้องมีการหน้าที่ของบ้านในแง่ของการเป็นที่ทำงานเพิ่มขึ้น เช่น มีห้องทำงาน ห้องประชุม เป็นต้น

3) เมืองแบบ Smart City ย่อยๆ ที่มีลักษณะพึ่งตนเองได้ (Self-sustained) ก็จะเกิดขึ้นในเขตต่อเมือง เพื่ออำนวยความสะดวกให้กับการอยู่อาศัยใหม่ (บจก.เอเจนซี พอร์ เรียวเอสเตท แอปแฟร์ส, 2568)

บรรณานุกรม

- worldometers. (4 กุมภาพันธ์ 2025). *ประชากรโลกในปัจจุบัน*. เข้าถึงได้จาก <https://www.worldometers.info/world-population/#>
- กรุงเทพธุรกิจ. (1 มกราคม 2025). *ประชากรโลกทะยานแตะ 8.09 พันล้านคนวันปีใหม่*. เข้าถึงได้จาก <https://www.bangkokbiznews.com/world/1160205>
- บจก.เอเจนซี ฟอรั่ เรียลเอสเตท แอปแฟร์ส. (3 มกราคม 2568). *ความเปลี่ยนแปลงของโลกที่จะกระทบต่อตลาดอสังหาริมทรัพย์ไทย*. เข้าถึงได้จาก <https://www.area.co.th/t/8446>
- ศูนย์วิจัยและสนับสนุนเป้าหมายการพัฒนาที่ยั่งยืน (Centre for SDG Research and Support: SDG Move). (4 กุมภาพันธ์ 2568). *ข้อมูลประชากรโลกปี 2567 ชี้อัตราการเจริญพันธุ์ลดลง ขณะที่ประชากรสูงอายุเพิ่มขึ้น – เร่งลงทุนสุขภาพพื้นฐาน*. เข้าถึงได้จาก <https://www.sdgmove.com/2025/01/14/prb-world-population-data-sheet-2024/>
- สำนักเลขาธิการนายกรัฐมนตรี ทำเนียบรัฐบาล. (6 พฤศจิกายน 2567). *วราวุธ” รุมว.พม. ปาฐกถาพิเศษ ย้ำ นโยบาย 5X5 ฝ่าวิกฤตประชากร ช่วยแก้ปัญหา ความท้าทายสังคมสูงวัย*. เข้าถึงได้จาก <https://www.thaigov.go.th/news/contents/details/89963>

ภาคผนวก

จำนวนประชากรและบ้านทั่วประเทศแยกตามพื้นที่เขตปกครอง ปี 2567

เขตปกครอง	เพศชาย (คน)	เพศหญิง (คน)	รวม (คน)	จำนวนบ้าน (หลังคาเรือน)
กรุงเทพมหานคร	2,544,400	2,910,620	5,455,020	3,304,462
ท้องถิ่นเขตคลองเตย	41,969	47,044	89,013	83,803
คลองตัน	4,723	5,816	10,539	16,088
คลองเตย	27,950	29,574	57,524	35,452
พระโขนง	9,296	11,654	20,950	32,263
ท้องถิ่นเขตคลองสาน	29,066	34,291	63,357	42,956
คลองตันไทร	7,853	9,772	17,625	15,165
คลองสาน	5,904	6,458	12,362	6,502
บางลำภูล่าง	10,087	12,143	22,230	15,854
สมเด็จพระเจ้าพระยา	5,222	5,918	11,140	5,435
ท้องถิ่นเขตคลองสามวา	100,401	113,910	214,311	93,955
ทรายกองดิน	6,480	7,121	13,601	5,467
ทรายกองดินใต้	8,710	9,272	17,982	5,664
บางชัน	42,439	49,321	91,760	44,127
สามวาตะวันตก	29,735	33,979	63,714	28,541
สามวาตะวันออก	13,037	14,217	27,254	10,156
ท้องถิ่นเขตคันนายาว	43,668	50,526	94,194	48,118
คันนายาว	21,953	24,427	46,380	19,202
รามอินทรา	21,715	26,099	47,814	28,916
ท้องถิ่นเขตจตุจักร	70,502	83,998	154,500	140,621
จตุจักร	10,058	10,807	20,865	14,802
จอมพล	15,933	20,433	36,366	45,482
จันทระเกษม	17,220	20,460	37,680	28,840
ลาดยาว	18,022	21,154	39,176	30,966
เสนานิคม	9,269	11,144	20,413	20,531
ท้องถิ่นเขตจอมทอง	65,638	73,789	139,427	74,595
จอมทอง	14,717	15,956	30,673	15,710
บางขุนเทียน	15,916	17,829	33,745	15,686
บางค้อ	15,510	17,683	33,193	19,195

จำนวนประชากรและบ้านทั่วประเทศแยกตามพื้นที่เขตปกครอง ปี 2567

เขตปกครอง	เพศชาย (คน)	เพศหญิง (คน)	รวม (คน)	จำนวนบ้าน (หลังคาเรือน)
บางมด	19,495	22,321	41,816	24,004
ท้องถิ่นเขตดอนเมือง	82,415	83,632	166,047	83,308
ดอนเมือง	37,390	42,596	79,986	41,128
สนามบิน	13,160	9,525	22,685	11,577
สีกัน	31,865	31,511	63,376	30,603
ท้องถิ่นเขตดินแดง	50,731	60,049	110,780	65,046
ดินแดง	31,529	37,542	69,071	39,944
รัชดาภิเษก	19,202	22,507	41,709	25,102
ท้องถิ่นเขตดุสิต	39,732	34,852	74,584	32,869
ดุสิต	5,588	3,811	9,399	2,716
ถนนนครไชยศรี	24,135	20,098	44,233	22,639
วชิรพยาบาล	4,007	4,564	8,571	3,040
สวนจิตรลดา	2,794	3,009	5,803	2,055
สี่แยกมหานาค	3,208	3,370	6,578	2,419
ท้องถิ่นเขตตลิ่งชัน	46,929	53,958	100,887	45,173
คลองซึกพระ	4,395	5,067	9,462	4,625
นิมพลี	10,682	12,506	23,188	9,937
ตลิ่งชัน	10,667	12,461	23,128	11,800
บางเขือกหนัง	5,648	6,369	12,017	4,766
บางพรหม	6,103	6,834	12,937	5,102
บางระมาด	9,434	10,721	20,155	8,943
ท้องถิ่นเขตทวีวัฒนา	37,026	43,323	80,349	37,042
ทวีวัฒนา	11,324	12,854	24,178	10,155
ศาลาธรรมสพน์	25,702	30,469	56,171	26,887
ท้องถิ่นเขตทุ่งครุ	57,702	66,362	124,064	57,688
ทุ่งครุ	32,252	36,847	69,099	29,023
บางมด	25,450	29,515	54,965	28,665
ท้องถิ่นเขตธนบุรี	45,180	51,989	97,169	65,530
ดาวคะนอง	7,553	8,834	16,387	12,383

จำนวนประชากรและบ้านทั่วประเทศแยกตามพื้นที่เขตปกครอง ปี 2567

เขตปกครอง	เพศชาย (คน)	เพศหญิง (คน)	รวม (คน)	จำนวนบ้าน (หลังคาเรือน)
ตลาดพลู	6,999	8,403	15,402	16,722
บางยี่เรือ	8,672	9,422	18,094	7,945
บุคคโล	7,360	8,595	15,955	12,984
วัดกัลยาณ์	3,536	4,028	7,564	2,798
สำเหร่	6,147	7,063	13,210	8,728
หิรัญรูจี	4,913	5,644	10,557	3,970
ท้องถิ่นเขตบางกอกน้อย	44,877	51,868	96,745	55,591
บางขุนนนท์	4,857	5,319	10,176	4,705
บางขุนศรี	13,599	16,503	30,102	17,553
บ้านช่างหล่อ	12,350	14,228	26,578	14,978
ศิริราช	5,815	5,665	11,480	4,337
อรุณอมรินทร์	8,256	10,153	18,409	14,018
ท้องถิ่นเขตบางกอกใหญ่	27,759	32,038	59,797	32,954
วัดท่าพระ	22,529	26,569	49,098	28,534
วัดอรุณ	5,230	5,469	10,699	4,420
ท้องถิ่นเขตบางกะปิ	63,927	77,485	141,412	117,821
คลองจั่น	33,411	40,036	73,447	50,094
หัวหมาก	30,516	37,449	67,965	67,727
ท้องถิ่นเขตบางขุนเทียน	87,025	98,570	185,595	95,111
ท่าข้าม	29,678	33,463	63,141	32,284
แสมดำ	57,347	65,107	122,454	62,827
ท้องถิ่นเขตบางเขน	85,680	98,551	184,231	119,489
ท่าแร้ง	45,387	53,828	99,215	56,827
อนุสาวรีย์	40,293	44,723	85,016	62,662
ท้องถิ่นเขตบางคอแหลม	35,777	40,447	76,224	40,867
บางคอแหลม	9,757	11,152	20,909	10,422
บางโคล่	15,804	17,694	33,498	19,443
วัดพระยาไกร	10,216	11,601	21,817	11,002
ท้องถิ่นเขตบางแค	88,757	103,724	192,481	97,890

จำนวนประชากรและบ้านทั่วประเทศแยกตามพื้นที่เขตปกครอง ปี 2567

เขตปกครอง	เพศชาย (คน)	เพศหญิง (คน)	รวม (คน)	จำนวนบ้าน (หลังคาเรือน)
บางแค	18,022	21,091	39,113	27,003
บางแคเหนือ	26,536	31,580	58,116	29,181
บางไผ่	18,564	21,025	39,589	15,349
หลักสอง	25,635	30,028	55,663	26,357
ท้องถิ่นเขตบางซื่อ	54,023	63,483	117,506	78,559
บางซื่อ	35,633	41,032	76,665	53,362
วงศ์สว่าง	18,390	22,451	40,841	25,197
ท้องถิ่นเขตบางนา	39,112	45,889	85,001	78,445
บางนาใต้	21,695	24,745	46,440	43,747
บางนาเหนือ	17,417	21,144	38,561	34,698
ท้องถิ่นเขตบางบอน	47,136	52,032	99,168	53,919
คลองบางบอน	10,762	11,743	22,505	13,909
คลองบางพราน	14,513	16,176	30,689	19,658
บางบอนใต้	11,175	12,419	23,594	9,559
บางบอนเหนือ	10,686	11,694	22,380	10,793
ท้องถิ่นเขตบางพลัด	39,053	47,518	86,571	60,745
บางบำหรุ	7,498	9,791	17,289	15,335
บางพลัด	9,771	11,484	21,255	11,440
บางยี่ขัน	11,064	13,353	24,417	18,528
บางอ้อ	10,720	12,890	23,610	15,442
ท้องถิ่นเขตบางรัก	19,497	22,204	41,701	36,025
บางรัก	1,140	1,208	2,348	1,448
มหาพฤฒาราม	4,448	5,292	9,740	7,370
สี่พระยา	4,652	5,590	10,242	8,933
สี่ลม	7,324	7,967	15,291	13,346
สุริยวงศ์	1,933	2,147	4,080	4,928
ท้องถิ่นเขตบึงกุ่ม	61,733	74,375	136,108	77,441
คลองกุ่ม	30,407	36,179	66,586	35,713
นวมินทร์	11,699	14,333	26,032	13,749

จำนวนประชากรและบ้านทั่วประเทศแยกตามพื้นที่เขตปกครอง ปี 2567

เขตปกครอง	เพศชาย (คน)	เพศหญิง (คน)	รวม (คน)	จำนวนบ้าน (หลังคาเรือน)
นวลจันทร์	19,627	23,863	43,490	27,979
ท้องถิ่นเขตปทุมวัน	18,530	20,869	39,399	32,452
ปทุมวัน	1,208	1,442	2,650	962
รองเมือง	7,132	7,821	14,953	7,143
ลุมพินี	7,793	9,142	16,935	19,018
วังใหม่	2,397	2,464	4,861	5,329
ท้องถิ่นเขตประเวศ	86,073	98,282	184,355	97,910
ดอกไม้	26,439	30,310	56,749	33,847
ประเวศ	41,377	46,519	87,896	38,579
หนองบอน	18,257	21,453	39,710	25,484
ท้องถิ่นเขตป้อมปราบศัตรูพ่าย	18,021	18,884	36,905	19,623
คลองมหานาค	3,719	4,160	7,879	5,631
บ้านบาตร	2,841	2,725	5,566	2,583
ป้อมปราบ	5,690	6,105	11,795	6,447
วัดเทพศิรินทร์	2,740	2,790	5,530	2,739
วัดโสมนัส	3,031	3,104	6,135	2,223
ท้องถิ่นเขตพญาไท	30,205	32,820	63,025	46,536
พญาไท	15,684	18,474	34,158	25,017
สามเสนใน	14,521	14,346	28,867	21,519
ท้องถิ่นเขตพระโขนง	37,951	47,119	85,070	65,282
บางจาก	28,340	35,788	64,128	45,935
พระโขนงใต้	9,611	11,331	20,942	19,347
ท้องถิ่นเขตพระนคร	19,110	20,235	39,345	19,016
ชนะสงคราม	772	821	1,593	827
ตลาดยอด	859	994	1,853	1,171
บวรนิเวศ	1,603	1,837	3,440	1,577
บางขุนพรหม	1,852	1,782	3,634	2,177
บ้านพานถม	2,361	2,908	5,269	2,002
พระบรมมหาราชวัง	1,724	1,160	2,884	1,195

จำนวนประชากรและบ้านทั่วประเทศแยกตามพื้นที่เขตปกครอง ปี 2567

เขตปกครอง	เพศชาย (คน)	เพศหญิง (คน)	รวม (คน)	จำนวนบ้าน (หลังคาเรือน)
วังบูรพาภิรมย์	4,215	4,145	8,360	5,322
วัดราชบพิธ	1,237	1,544	2,781	979
วัดสามพระยา	1,174	1,326	2,500	971
ศาลเจ้าพ่อเสือ	1,100	1,474	2,574	1,001
สำราญราษฎร์	1,348	1,271	2,619	1,096
เสาชิงช้า	865	973	1,838	698
ท้องถิ่นเขตภาษีเจริญ	56,096	65,620	121,716	69,711
คลองขวาง	4,907	5,510	10,417	3,861
คูหาสวรรค์	2,651	3,029	5,680	1,936
บางจาก	3,650	4,272	7,922	3,864
บางด้วน	12,479	14,302	26,781	10,932
บางแวก	8,233	9,890	18,123	9,581
บางหว้า	17,557	21,001	38,558	29,890
ปากคลองภาษีเจริญ	6,619	7,616	14,235	9,647
ท้องถิ่นเขตมีนบุรี	66,126	74,626	140,752	66,394
มีนบุรี	44,325	51,250	95,575	51,259
แสนแสบ	21,801	23,376	45,177	15,135
ท้องถิ่นเขตยานนาวา	33,567	39,266	72,833	54,412
ช่องนนทรี	21,014	25,238	46,252	33,987
บางโพงพาง	12,553	14,028	26,581	20,425
ท้องถิ่นเขตราชเทวี	29,553	33,079	62,632	58,075
ถนนพญาไท	4,385	5,539	9,924	14,492
ถนนเพชรบุรี	6,282	7,395	13,677	13,163
ทุ่งพญาไท	11,246	12,038	23,284	10,734
มักกะสัน	7,640	8,107	15,747	19,686
ท้องถิ่นเขตราชบุรีบูรณะ	35,669	39,308	74,977	39,190
บางปะกอก	22,335	24,119	46,454	25,056
ราชบุรีบูรณะ	13,334	15,189	28,523	14,134
ท้องถิ่นเขตลาดกระบัง	85,480	95,773	181,253	108,362

จำนวนประชากรและบ้านทั่วประเทศแยกตามพื้นที่เขตปกครอง ปี 2567

เขตปกครอง	เพศชาย (คน)	เพศหญิง (คน)	รวม (คน)	จำนวนบ้าน (หลังคาเรือน)
ชุมทอง	4,138	4,327	8,465	3,309
คลองสองต้นนุ่น	31,719	35,730	67,449	35,721
คลองสามประเวศ	7,491	8,492	15,983	11,602
ทับยาว	15,451	17,028	32,479	19,338
ลาดกระบัง	13,931	16,128	30,059	21,646
ลำปลาทิว	12,750	14,068	26,818	16,746
ท้องถิ่นเขตลาดพร้าว	50,667	61,419	112,086	60,732
จรเข้บัว	11,450	14,183	25,633	12,012
ลาดพร้าว	39,217	47,236	86,453	48,720
ท้องถิ่นเขตวังทองหลาง	46,600	56,456	103,056	65,168
คลองเจ้าคุณสิงห์	11,939	14,488	26,427	14,200
พลับพลา	19,126	23,107	42,233	28,826
วังทองหลาง	10,642	12,802	23,444	14,662
สะพานสอง	4,893	6,059	10,952	7,480
ท้องถิ่นเขตวัฒนา	37,206	43,066	80,272	87,305
คลองตันเหนือ	23,176	25,610	48,786	45,722
คลองเตยเหนือ	4,405	5,164	9,569	18,402
พระโขนงเหนือ	9,625	12,292	21,917	23,181
ท้องถิ่นเขตสวนหลวง	56,013	67,392	123,405	85,646
พัฒนาการ	14,062	16,615	30,677	20,473
สวนหลวง	22,239	26,766	49,005	34,662
อ่อนนุช	19,712	24,011	43,723	30,511
ท้องถิ่นเขตสะพานสูง	44,684	52,975	97,659	43,914
ทับช้าง	12,646	14,856	27,502	13,107
ราษฎร์พัฒนา	19,541	23,155	42,696	18,869
สะพานสูง	12,497	14,964	27,461	11,938
ท้องถิ่นเขตสัมพันธวงศ์	9,144	9,701	18,845	13,160
จักรวรรดิ	2,820	2,895	5,715	5,026
ตลาดน้อย	2,918	3,245	6,163	3,720

จำนวนประชากรและบ้านทั่วประเทศแยกตามพื้นที่เขตปกครอง ปี 2567

เขตปกครอง	เพศชาย (คน)	เพศหญิง (คน)	รวม (คน)	จำนวนบ้าน (หลังคาเรือน)
สัมพันธวงศ์	3,406	3,561	6,967	4,414
ท้องถิ่นเขตสาทร	33,209	37,111	70,320	45,256
ทุ่งมหาเมฆ	9,122	9,458	18,580	16,392
ทุ่งวัดดอน	15,665	18,294	33,959	17,982
ยานนาวา	8,422	9,359	17,781	10,882
ท้องถิ่นเขตสายไหม	99,098	113,477	212,575	112,297
คลองถนน	40,837	45,853	86,690	48,287
สายไหม	37,237	43,631	80,868	37,169
ออเงิน	21,024	23,993	45,017	26,841
ท้องถิ่นเขตหนองแขม	71,814	83,142	154,956	66,262
หนองแขม	37,096	43,696	80,792	32,572
หนองค้างพลู	34,718	39,446	74,164	33,690
ท้องถิ่นเขตหนองจอก	90,282	95,945	186,227	74,844
กระทุ่มราย	20,103	21,343	41,446	17,852
คลองสิบ	4,812	4,961	9,773	2,984
คลองสิบสอง	6,020	6,305	12,325	5,311
คูู้ฝั่งเหนือ	8,896	9,461	18,357	6,665
โคกแฝด	17,194	17,997	35,191	12,987
ลำต้อยติ่ง	4,867	5,037	9,904	3,284
ลำผักชี	16,545	18,079	34,624	16,077
หนองจอก	11,845	12,762	24,607	9,684
ท้องถิ่นเขตหลักสี่	46,653	51,524	98,177	62,353
ตลาดบางเขน	12,036	14,404	26,440	18,136
ทุ่งสองห้อง	34,617	37,120	71,737	44,217
ท้องถิ่นเขตห้วยขวาง	37,334	46,624	83,958	95,001
บางกะปิ	8,983	10,911	19,894	30,772
สามเสนนอก	16,246	20,317	36,563	25,501
ห้วยขวาง	12,105	15,396	27,501	38,728

จังหวัด/อำเภอ/เทศบาล	ในเขตเทศบาล		นอกเขตเทศบาล	
	จำนวนประชากร (คน)	จำนวนบ้าน (หลังคาเรือน)	จำนวนประชากร (คน)	จำนวนบ้าน (หลังคาเรือน)
ปริมณฑล	2,730,459	1,634,478	2,721,382	1,398,883
จังหวัดนครปฐม	289,205	177,594	636,553	264,888
อำเภอกำแพงแสน	6,748	4,369	118,537	42,452
ท้องถิ่นเทศบาลตำบลกำแพงแสน	6,748	4,369		
อำเภอกำแพงแสน			118,537	42,452
อำเภอดอนตูม	13,927	5,216	35,834	11,946
ท้องถิ่นเทศบาลตำบลสามง่าม	13,927	5,216		
อำเภอดอนตูม			35,834	11,946
อำเภอนครชัยศรี	10,024	6,153	101,356	41,862
ท้องถิ่นเทศบาลตำบลนครชัยศรี	7,877	5,210		
ท้องถิ่นเทศบาลตำบลห้วยพลู	2,147	943		
อำเภอนครชัยศรี			101,356	41,862
อำเภอบางเลน	14,244	6,596	80,334	31,433
ท้องถิ่นเทศบาลตำบลบางเลน	8,374	4,440		
ท้องถิ่นเทศบาลตำบลบางหลวง	1,986	738		
ท้องถิ่นเทศบาลตำบลรางกระทุ่ม	2,005	753		
ท้องถิ่นเทศบาลตำบลลำพญา	1,879	665		
อำเภอบางเลน			80,334	31,433
อำเภอพุทธมณฑล	22,782	14,528	23,042	12,471
ท้องถิ่นเทศบาลตำบลคลองโยง	10,952	4,670		
ท้องถิ่นเทศบาลตำบลศาลายา	11,830	9,858		
อำเภอพุทธมณฑล			23,042	12,471
อำเภอเมืองนครปฐม	99,402	53,079	176,969	72,539
ท้องถิ่นเทศบาลตำบลดอนยายหอม	6,283	2,278		
ท้องถิ่นเทศบาลตำบลธรรมศาลา	6,804	3,082		
ท้องถิ่นเทศบาลตำบลบ่อพลับ	9,709	5,079		
ท้องถิ่นเทศบาลตำบลโพรงมะเดื่อ	10,792	4,471		
ท้องถิ่นเทศบาลนครนครปฐม	65,814	38,169		
อำเภอเมืองนครปฐม			176,969	72,539
อำเภอสามพราน	122,078	87,653	100,481	52,185

จังหวัด/อำเภอ/เทศบาล	ในเขตเทศบาล		นอกเขตเทศบาล	
	จำนวนประชากร (คน)	จำนวนบ้าน (หลังคาเรือน)	จำนวนประชากร (คน)	จำนวนบ้าน (หลังคาเรือน)
ท้องถิ่นเทศบาลตำบลบางกระพี้	15,602	9,517		
ท้องถิ่นเทศบาลตำบลอ้อมใหญ่	24,374	22,440		
ท้องถิ่นเทศบาลเมืองกระทุ่มล้ม	29,509	19,092		
ท้องถิ่นเทศบาลเมืองไร่ขิง	36,486	27,294		
ท้องถิ่นเทศบาลเมืองสามพราน	16,107	9,310		
อำเภอสามพราน			100,481	52,185
จังหวัดนนทบุรี	826,681	502,704	491,238	265,517
อำเภอไทรน้อย	2,599	1,237	75,336	37,897
ท้องถิ่นเทศบาลตำบลไทรน้อย	2,599	1,237		
อำเภอไทรน้อย			75,336	37,897
อำเภอบางกรวย	117,889	61,510	37,068	21,583
ท้องถิ่นเทศบาลตำบลปลายบาง	48,508	24,758		
ท้องถิ่นเทศบาลตำบลศาลากลาง	24,929	13,668		
ท้องถิ่นเทศบาลเมืองบางกรวย	44,452	23,084		
อำเภอบางกรวย			37,068	21,583
อำเภอบางบัวทอง	145,804	70,699	152,358	87,928
ท้องถิ่นเทศบาลเมืองบางคูรัด	41,231	17,483		
ท้องถิ่นเทศบาลเมืองบางบัวทอง	52,499	27,957		
ท้องถิ่นเทศบาลเมืองพิมลราช	52,074	25,259		
อำเภอบางบัวทอง			152,358	87,928
อำเภอบางใหญ่	60,364	36,602	112,797	57,746
ท้องถิ่นเทศบาลตำบลบางม่วง	6,003	2,847		
ท้องถิ่นเทศบาลตำบลบางใหญ่	13,997	6,572		
ท้องถิ่นเทศบาลตำบลเสาธงหิน	40,364	27,183		
อำเภอบางใหญ่			112,797	57,746
อำเภopakเกร็ด	201,047	148,799	54,045	27,816
ท้องถิ่นเทศบาลตำบลบางพลับ	12,184	7,024		
ท้องถิ่นเทศบาลนครปากเกร็ด	188,863	141,775		
อำเภopakเกร็ด			54,045	27,816
อำเภอเมืองนนทบุรี	298,978	183,857	59,634	32,547

จังหวัด/อำเภอ/เทศบาล	ในเขตเทศบาล		นอกเขตเทศบาล	
	จำนวนประชากร (คน)	จำนวนบ้าน (หลังคาเรือน)	จำนวนประชากร (คน)	จำนวนบ้าน (หลังคาเรือน)
ท้องถิ่นเทศบาลนครนนทบุรี	241,183	153,834		
ท้องถิ่นเทศบาลเมืองไทรมา	24,634	16,101		
ท้องถิ่นเทศบาลเมืองบางศรีเมือง	33,161	13,922		
อำเภอเมืองนนทบุรี			59,634	32,547
จังหวัดปทุมธานี	721,281	462,577	515,190	253,519
อำเภอคลองหลวง	149,096	126,359	157,417	79,158
ท้องถิ่นเทศบาลเมืองคลองหลวง	74,309	65,588		
ท้องถิ่นเทศบาลเมืองท่าโขลง	74,787	60,771		
อำเภอคลองหลวง			157,417	79,158
อำเภอธัญบุรี			219,005	128,586
ท้องถิ่นเทศบาลตำบลธัญบุรี	65,886	35,018		
ท้องถิ่นเทศบาลนครรังสิต	85,324	58,403		
ท้องถิ่นเทศบาลเมืองบึงยี่โถ	34,608	16,961		
ท้องถิ่นเทศบาลเมืองสนั่นรักษ์	33,187	18,204		
อำเภอเมืองปทุมธานี	120,165	74,938	103,695	53,829
ท้องถิ่นเทศบาลตำบลบางพูน	26,745	22,598		
ท้องถิ่นเทศบาลตำบลบางหลวง	7,971	4,625		
ท้องถิ่นเทศบาลตำบลบ้านกลาง	13,421	7,614		
ท้องถิ่นเทศบาลเมืองบางกะดี	16,489	9,185		
ท้องถิ่นเทศบาลเมืองบางคูวัด	33,419	21,232		
ท้องถิ่นเทศบาลเมืองปทุมธานี	22,120	9,684		
อำเภอเมืองปทุมธานี			103,695	53,829
อำเภอลาดหลุมแก้ว	11,175	6,073	61,980	32,552
ท้องถิ่นเทศบาลตำบลระแหง	11,175	6,073		
อำเภอลาดหลุมแก้ว			61,980	32,552
อำเภอลำลูกกา	206,309	119,393	92,283	47,687
ท้องถิ่นเทศบาลตำบลลำไทร	2,733	1,088		
ท้องถิ่นเทศบาลตำบลลำลูกกา	21,633	11,782		
ท้องถิ่นเทศบาลเมืองคูคต	42,072	29,248		
ท้องถิ่นเทศบาลเมืองลาดสวาย	74,127	43,060		

จังหวัด/อำเภอ/เทศบาล	ในเขตเทศบาล		นอกเขตเทศบาล	
	จำนวนประชากร (คน)	จำนวนบ้าน (หลังคาเรือน)	จำนวนประชากร (คน)	จำนวนบ้าน (หลังคาเรือน)
ท้องถิ่นเทศบาลเมืองลำสามแก้ว	65,744	34,215		
อำเภอลำลูกกา			92,283	47,687
อำเภอสามโคก	11,469	5,209	46,585	21,923
ท้องถิ่นเทศบาลตำบลบางเตย	11,469	5,209		
อำเภอสามโคก			46,585	21,923
อำเภอหนองเสือ	4,062	2,019	53,230	18,370
ท้องถิ่นเทศบาลตำบลหนองเสือ	4,062	2,019		
อำเภอหนองเสือ			53,230	18,370
จังหวัดสมุทรปราการ	637,669	353,037	743,157	430,193
อำเภอบางบ่อ	20,319	6,775	100,035	52,769
ท้องถิ่นเทศบาลตำบลคลองด่าน	11,051	3,327		
ท้องถิ่นเทศบาลตำบลคลองสวน	2,788	928		
ท้องถิ่นเทศบาลตำบลบางบ่อ	6,480	2,520		
อำเภอบางบ่อ			100,035	52,769
อำเภอบางพลี	10,740	2,252	285,494	192,624
ท้องถิ่นเทศบาลตำบลบางพลี	10,740	2,252		
อำเภอบางพลี			285,494	192,624
อำเภอบางเสาธง	20,220	18,771	63,501	48,202
ท้องถิ่นเทศบาลตำบลบางเสาธง	20,220	18,771		
อำเภอบางเสาธง			63,501	48,202
อำเภอพระประแดง	141,527	77,374	37,283	13,733
ท้องถิ่นเทศบาลเมืองปู่เจ้าสมิงพราย	67,623	36,471		
ท้องถิ่นเทศบาลเมืองพระประแดง	7,964	2,187		
ท้องถิ่นเทศบาลเมืองลัดหลวง	65,940	38,716		
อำเภอพระประแดง			37,283	13,733
อำเภอพระสมุทรเจดีย์	33,180	15,376	127,263	61,264
ท้องถิ่นเทศบาลตำบลพระสมุทรเจดีย์	11,122	5,764		
ท้องถิ่นเทศบาลตำบลแหลมฟ้าผ่า	22,058	9,612		
อำเภอพระสมุทรเจดีย์			127,263	61,264
อำเภอเมืองสมุทรปราการ	411,683	232,489	129,581	61,601

จังหวัด/อำเภอ/เทศบาล	ในเขตเทศบาล		นอกเขตเทศบาล	
	จำนวนประชากร (คน)	จำนวนบ้าน (หลังคาเรือน)	จำนวนประชากร (คน)	จำนวนบ้าน (หลังคาเรือน)
ท้องถิ่นเทศบาลตำบลด่านสำโรง	53,579	29,381		
ท้องถิ่นเทศบาลตำบลบางปู	119,819	62,862		
ท้องถิ่นเทศบาลตำบลบางเมือง	95,751	50,820		
ท้องถิ่นเทศบาลตำบลแพรกษา	25,893	15,843		
ท้องถิ่นเทศบาลตำบลสำโรงเหนือ	30,547	31,575		
ท้องถิ่นเทศบาลนครสมุทรปราการ	44,935	24,121		
ท้องถิ่นเทศบาลเมืองปากน้ำสมุทร	41,159	17,887		
อำเภอเมืองสมุทรปราการ			129,581	61,601
จังหวัดสมุทรสาคร	255,623	138,566	335,244	184,766
อำเภอกระทุ่มแบน	116,125	82,773	67,778	40,695
ท้องถิ่นเทศบาลตำบลสวนหลวง	39,007	24,172		
ท้องถิ่นเทศบาลนครอ้อมน้อย	53,914	51,913		
ท้องถิ่นเทศบาลเมืองกระทุ่มแบน	23,204	6,688		
อำเภอกระทุ่มแบน			67,778	40,695
อำเภอบ้านแพ้ว	50,289	14,180	50,977	17,232
ท้องถิ่นเทศบาลตำบลเกษตรพัฒนา	5,221	1,677		
ท้องถิ่นเทศบาลตำบลบ้านแพ้ว	2,772	1,062		
ท้องถิ่นเทศบาลตำบลหลักห้า	42,296	11,441		
อำเภอบ้านแพ้ว			50,977	17,232
อำเภอเมืองสมุทรสาคร	89,209	41,613	216,489	126,839
ท้องถิ่นเทศบาลตำบลนาดี	28,338	17,422		
ท้องถิ่นเทศบาลตำบลบางปลา	7,650	4,956		
ท้องถิ่นเทศบาลนครสมุทรสาคร	53,221	19,235		
อำเภอเมืองสมุทรสาคร			216,489	126,839

ภาค/จังหวัด/อำเภอ/เทศบาล	ในเขตเทศบาล		นอกเขตเทศบาล	
	จำนวนประชากร (คน)	จำนวนบ้าน (หลังคาเรือน)	จำนวนประชากร (คน)	จำนวนบ้าน (หลังคาเรือน)
ภาคกลาง	4,306,918	2,596,615	8,402,915	3,653,007
จังหวัดกาญจนบุรี	223,011	110,770	673,340	259,574
อำเภอด่านมะขามเตี้ย	2,433	1,333	31,303	11,387
ท้องถิ่นเทศบาลตำบลด่านมะขามเตี้ย	2,433	1,333		
อำเภอด่านมะขามเตี้ย			31,303	11,387
อำเภอทองผาภูมิ	3,052	1,633	68,263	28,793
ท้องถิ่นเทศบาลตำบลทองผาภูมิ	3,052	1,633		
อำเภอทองผาภูมิ			68,263	28,793
อำเภอท่าม่วง	50,674	23,340	58,327	25,626
ท้องถิ่นเทศบาลตำบลท่าม่วง	9,351	5,595		
ท้องถิ่นเทศบาลตำบลท่าล้อ	9,230	4,148		
ท้องถิ่นเทศบาลตำบลวังขนาย	9,331	4,092		
ท้องถิ่นเทศบาลตำบลวังศาลา	11,781	5,465		
ท้องถิ่นเทศบาลตำบลสำโรง	1,778	669		
ท้องถิ่นเทศบาลตำบลหนองขาว	4,857	1,637		
ท้องถิ่นเทศบาลตำบลหนองตากยา	3,045	1,015		
ท้องถิ่นเทศบาลเมืองกาญจนบุรี	1,301	719		
อำเภอท่าม่วง			58,327	25,626
อำเภอท่ามะกา	41,157	19,907	90,640	33,417
ท้องถิ่นเทศบาลตำบลท่ามะกา	8,027	4,803		
ท้องถิ่นเทศบาลตำบลท่าไม้	8,884	4,014		
ท้องถิ่นเทศบาลตำบลพระแท่น	6,195	2,327		
ท้องถิ่นเทศบาลตำบลลูกแก	3,305	1,530		
ท้องถิ่นเทศบาลตำบลห้วยเหนียว	4,389	2,056		
ท้องถิ่นเทศบาลเมืองท่าเรือพระแท่น	10,357	5,177		
อำเภอท่ามะกา			90,640	33,417
อำเภอไทรโยค	6,034	2,651	60,699	21,755
ท้องถิ่นเทศบาลตำบลน้ำตกไทรโยคน้อย	3,914	1,726		
ท้องถิ่นเทศบาลตำบลวังโพธิ์	2,120	925		
อำเภอไทรโยค			60,699	21,755

ภาค/จังหวัด/อำเภอ/เทศบาล	ในเขตเทศบาล		นอกเขตเทศบาล	
	จำนวนประชากร (คน)	จำนวนบ้าน (หลังคาเรือน)	จำนวนประชากร (คน)	จำนวนบ้าน (หลังคาเรือน)
อำเภอบ่อพลอย	8,847	3,700	48,329	19,491
ท้องถิ่นเทศบาลตำบลบ่อพลอย	6,692	2,844		
ท้องถิ่นเทศบาลตำบลหนองรี	2,155	856		
อำเภอบ่อพลอย			48,329	19,491
อำเภอพนมทวน	19,903	8,127	32,416	11,959
ท้องถิ่นเทศบาลตำบลตลาดเขต	3,985	1,879		
ท้องถิ่นเทศบาลตำบลพนมทวน	5,082	2,286		
ท้องถิ่นเทศบาลตำบลรางหวาย	7,169	2,701		
ท้องถิ่นเทศบาลตำบลหนองสาหร่าย	3,667	1,261		
อำเภอพนมทวน			32,416	11,959
อำเภอเมืองกาญจนบุรี	70,903	42,335	97,638	41,020
ท้องถิ่นเทศบาลตำบลแก่งเสี้ยน	6,457	3,967		
ท้องถิ่นเทศบาลตำบลลาดหญ้า	5,413	2,480		
ท้องถิ่นเทศบาลตำบลหนองบัว	7,120	3,399		
ท้องถิ่นเทศบาลเมืองกาญจนบุรี	23,323	15,465		
ท้องถิ่นเทศบาลเมืองปากแพรก	28,590	17,024		
อำเภอเมืองกาญจนบุรี			97,638	41,020
อำเภอเลาขวัญ	4,851	2,387	53,736	19,798
ท้องถิ่นเทศบาลตำบลเลาขวัญ	2,648	1,409		
ท้องถิ่นเทศบาลตำบลหนองฝ้าย	2,203	978		
อำเภอเลาขวัญ			53,736	19,798
อำเภอศรีสวัสดิ์	1,013	727	25,844	10,672
ท้องถิ่นเทศบาลตำบลเอราวัณ	1,013	727		
อำเภอศรีสวัสดิ์			25,844	10,672
อำเภอสังขละบุรี	9,769	2,731	44,690	12,951
ท้องถิ่นเทศบาลตำบลวังกะ	9,769	2,731		
อำเภอสังขละบุรี			44,690	12,951
อำเภอหนองปรือ	4,375	1,899	27,357	10,106
ท้องถิ่นเทศบาลตำบลหนองปรือ	4,375	1,899		
อำเภอหนองปรือ			27,357	10,106

ภาค/จังหวัด/อำเภอ/เทศบาล	ในเขตเทศบาล		นอกเขตเทศบาล	
	จำนวนประชากร (คน)	จำนวนบ้าน (หลังคาเรือน)	จำนวนประชากร (คน)	จำนวนบ้าน (หลังคาเรือน)
อำเภอห้วยกระเจา			34,098	12,599
อำเภอห้วยกระเจา			34,098	12,599
จังหวัดจันทบุรี	224,730	121,194	311,658	140,455
อำเภอแก่งหางแมว			42,821	22,728
อำเภอแก่งหางแมว			42,821	22,728
อำเภอขลุง	30,289	14,065	25,460	10,815
ท้องถิ่นเทศบาลตำบลเกวียนหัก	4,655	2,384		
ท้องถิ่นเทศบาลตำบลตกพรม	4,123	1,710		
ท้องถิ่นเทศบาลตำบลบ่อ	7,064	2,912		
ท้องถิ่นเทศบาลตำบลบ่อเวฬุ	4,387	2,720		
ท้องถิ่นเทศบาลเมืองขลุง	10,060	4,339		
อำเภอขลุง			25,460	10,815
อำเภอเขาฉกรรจ์	16,486	8,269	12,855	5,863
ท้องถิ่นเทศบาลตำบลชากไทย	4,392	1,974		
ท้องถิ่นเทศบาลตำบลตะเคียนทอง	4,742	1,931		
ท้องถิ่นเทศบาลตำบลพลวง	7,352	4,364		
อำเภอเขาฉกรรจ์			12,855	5,863
อำเภอท่าใหม่	22,952	11,522	47,543	19,239
ท้องถิ่นเทศบาลตำบลเขาบายศรี	6,279	2,658		
ท้องถิ่นเทศบาลตำบลเนินสูง	3,048	1,789		
ท้องถิ่นเทศบาลตำบลหนองคล้า	3,715	2,249		
ท้องถิ่นเทศบาลเมืองท่าใหม่	9,910	4,826		
อำเภอท่าใหม่			47,543	19,239
อำเภอนายายอาม	3,401	2,034	30,828	12,712
ท้องถิ่นเทศบาลตำบลนายายอาม	3,401	2,034		
อำเภอนายายอาม			30,828	12,712
อำเภอโป่งน้ำร้อน	24,995	10,872	21,532	9,196
ท้องถิ่นเทศบาลตำบลคลองใหญ่	5,408	2,192		
ท้องถิ่นเทศบาลตำบลโป่งน้ำร้อน	9,421	4,492		
ท้องถิ่นเทศบาลตำบลหนองตากง	10,166	4,188		

ภาค/จังหวัด/อำเภอ/เทศบาล	ในเขตเทศบาล		นอกเขตเทศบาล	
	จำนวนประชากร (คน)	จำนวนบ้าน (หลังคาเรือน)	จำนวนประชากร (คน)	จำนวนบ้าน (หลังคาเรือน)
อำเภอโป่งน้ำร้อน			21,532	9,196
อำเภอมะขาม	1,681	1,041	31,184	14,383
ท้องถิ่นเทศบาลตำบลมะขาม	1,681	1,041		
อำเภอมะขาม			31,184	14,383
อำเภอเมืองจันทบุรี	82,181	53,663	48,635	24,450
ท้องถิ่นเทศบาลตำบลเกาะขวาง	18,105	9,022		
ท้องถิ่นเทศบาลตำบลบางกะจะ	5,143	2,333		
ท้องถิ่นเทศบาลตำบลพลับพลานารายณ์	10,289	6,832		
ท้องถิ่นเทศบาลตำบลหนองบัว	2,150	992		
ท้องถิ่นเทศบาลเมืองจันทนิมิต	11,445	8,015		
ท้องถิ่นเทศบาลเมืองจันทบุรี	20,944	15,066		
ท้องถิ่นเทศบาลเมืองท่าช้าง	14,105	11,403		
อำเภอเมืองจันทบุรี			48,635	24,450
อำเภอสอยดาว	27,384	12,942	36,953	15,547
ท้องถิ่นเทศบาลตำบลทับช้าง	16,176	6,331		
ท้องถิ่นเทศบาลตำบลสอยดาว	11,208	6,611		
อำเภอสอยดาว			36,953	15,547
อำเภอแหลมสิงห์	15,361	6,786	13,847	5,522
ท้องถิ่นเทศบาลตำบลปากน้ำแหลมสิงห์	8,476	3,543		
ท้องถิ่นเทศบาลตำบลพลั่ว	6,885	3,243		
อำเภอแหลมสิงห์			13,847	5,522
จังหวัดฉะเชิงเทรา	156,810	99,770	576,321	245,611
อำเภอคลองเขื่อน			12,392	4,788
อำเภอคลองเขื่อน			12,392	4,788
อำเภอท่าตะเกียบ			46,759	18,165
อำเภอท่าตะเกียบ			46,759	18,165
อำเภอบางคล้า	15,277	7,836	30,343	13,395
ท้องถิ่นเทศบาลตำบลบางคล้า	9,913	5,047		
ท้องถิ่นเทศบาลตำบลปากน้ำ	5,364	2,789		
อำเภอบางคล้า			30,343	13,395

ภาค/จังหวัด/อำเภอ/เทศบาล	ในเขตเทศบาล		นอกเขตเทศบาล	
	จำนวนประชากร (คน)	จำนวนบ้าน (หลังคาเรือน)	จำนวนประชากร (คน)	จำนวนบ้าน (หลังคาเรือน)
อำเภอบางน้ำเปรี้ยว	15,966	5,888	73,795	24,009
ท้องถิ่นเทศบาลตำบลดอนเกาะกา	8,620	2,524		
ท้องถิ่นเทศบาลตำบลดอนฉิมพลี	1,520	742		
ท้องถิ่นเทศบาลตำบลบางขนาก	2,094	818		
ท้องถิ่นเทศบาลตำบลบางน้ำเปรี้ยว	2,258	1,238		
ท้องถิ่นเทศบาลตำบลศาลาแดง	1,474	566		
อำเภอบางน้ำเปรี้ยว			73,795	24,009
อำเภอบางปะกง	36,226	31,918	59,594	29,826
ท้องถิ่นเทศบาลตำบลท่าข้าม	7,370	9,606		
ท้องถิ่นเทศบาลตำบลท่าสะอ้าน	3,856	2,837		
ท้องถิ่นเทศบาลตำบลบางปะกง	5,893	2,959		
ท้องถิ่นเทศบาลตำบลบางวัว	2,545	2,031		
ท้องถิ่นเทศบาลตำบลบางวัวควนรักษ์	11,521	9,761		
ท้องถิ่นเทศบาลตำบลพิมพา	3,780	4,397		
ท้องถิ่นเทศบาลตำบลหอมศีล	1,261	327		
อำเภอบางปะกง			59,594	29,826
อำเภอบ้านโพธิ์	6,986	2,771	47,149	22,943
ท้องถิ่นเทศบาลตำบลเทพราช	4,105	1,313		
ท้องถิ่นเทศบาลตำบลบ้านโพธิ์	2,881	1,458		
อำเภอบ้านโพธิ์			47,149	22,943
อำเภอแปลงยาว	28,843	16,692	23,809	14,024
ท้องถิ่นเทศบาลตำบลทุ่งสะเดา	5,782	4,773		
ท้องถิ่นเทศบาลตำบลแปลงยาว	6,260	3,832		
ท้องถิ่นเทศบาลตำบลวังเย็น	9,886	3,837		
ท้องถิ่นเทศบาลตำบลหัวสำโรง	6,915	4,250		
อำเภอแปลงยาว			23,809	14,024
อำเภอพนมสารคาม	11,616	8,182	72,062	32,344
ท้องถิ่นเทศบาลตำบลเกาะขนุน	2,068	1,129		
ท้องถิ่นเทศบาลตำบลเขาหินซ้อน	3,447	2,743		
ท้องถิ่นเทศบาลตำบลพนมสารคาม	6,101	4,310		

ภาค/จังหวัด/อำเภอ/เทศบาล	ในเขตเทศบาล		นอกเขตเทศบาล	
	จำนวนประชากร (คน)	จำนวนบ้าน (หลังคาเรือน)	จำนวนประชากร (คน)	จำนวนบ้าน (หลังคาเรือน)
อำเภอพนมสารคาม			72,062	32,344
อำเภอเมืองฉะเชิงเทรา	37,665	23,419	126,747	56,559
ท้องถิ่นเทศบาลตำบลนครเนื่องเขต	1,347	505		
ท้องถิ่นเทศบาลเมืองฉะเชิงเทรา	36,318	22,914		
อำเภอเมืองฉะเชิงเทรา			126,747	56,559
อำเภอราชสาส์น			12,510	5,117
อำเภอราชสาส์น			12,510	5,117
อำเภอสนามชัยเขต	4,231	3,064	71,161	24,441
ท้องถิ่นเทศบาลตำบลสนามชัยเขต	4,231	3,064		
อำเภอสนามชัยเขต			71,161	24,441
จังหวัดชลบุรี	1,119,800	868,584	515,725	303,841
อำเภอเกาะจันทร์	12,761	6,501	27,319	9,435
ท้องถิ่นเทศบาลตำบลเกาะจันทร์	6,141	2,211		
ท้องถิ่นเทศบาลตำบลท่าบุญมี	6,620	4,290		
อำเภอเกาะจันทร์			27,319	9,435
อำเภอเกาะสีชัง			4,678	2,317
ท้องถิ่นเทศบาลตำบลเกาะสีชัง	4,678	2,317		
อำเภอบ่อทอง	11,821	5,138	37,918	14,367
ท้องถิ่นเทศบาลตำบลธาตุทอง	7,819	2,908		
ท้องถิ่นเทศบาลตำบลบ่อทอง	4,002	2,230		
อำเภอบ่อทอง			37,918	14,367
อำเภอบางละมุง	314,029	302,450	32,780	20,786
ท้องถิ่นเทศบาลตำบลตะเคียนเตี้ย	28,148	14,857		
ท้องถิ่นเทศบาลตำบลบางละมุง	13,568	9,373		
ท้องถิ่นเทศบาลตำบลโปัง	12,293	7,634		
ท้องถิ่นเทศบาลตำบลห้วยใหญ่	32,282	20,033		
ท้องถิ่นเทศบาลนครแหลมฉบัง	17,109	17,117		
ท้องถิ่นเทศบาลเมืองหนองปรือ	94,125	53,868		
ท้องถิ่นเมืองพัทยา	116,504	179,568		
อำเภอบางละมุง			32,780	20,786

ภาค/จังหวัด/อำเภอ/เทศบาล	ในเขตเทศบาล		นอกเขตเทศบาล	
	จำนวนประชากร (คน)	จำนวนบ้าน (หลังคาเรือน)	จำนวนประชากร (คน)	จำนวนบ้าน (หลังคาเรือน)
อำเภอบ้านบึง	25,030	14,818	86,819	51,018
ท้องถิ่นเทศบาลตำบลหนองไผ่แก้ว	2,257	1,662		
ท้องถิ่นเทศบาลตำบลหัวกุญแจ	3,432	2,221		
ท้องถิ่นเทศบาลเมืองบ้านบึง	19,341	10,935		
อำเภอบ้านบึง			86,819	51,018
อำเภอพนัสนิคม	23,214	10,013	103,087	41,090
ท้องถิ่นเทศบาลตำบลหมอนนาง	13,490	4,920		
ท้องถิ่นเทศบาลเมืองพนัสนิคม	9,724	5,093		
อำเภอพนัสนิคม			103,087	41,090
อำเภอพานทอง	30,297	22,494	52,587	46,495
ท้องถิ่นเทศบาลตำบลพานทอง	6,557	3,906		
ท้องถิ่นเทศบาลตำบลหนองตำลึง	23,740	18,588		
อำเภอพานทอง			52,587	46,495
อำเภอเมืองชลบุรี	304,065	225,970	46,570	29,911
ท้องถิ่นเทศบาลตำบลคลองตำหรุ	4,680	7,403		
ท้องถิ่นเทศบาลตำบลดอนหัวฬ่อ	14,417	17,176		
ท้องถิ่นเทศบาลตำบลนาป่า	43,684	28,247		
ท้องถิ่นเทศบาลตำบลบางทราย	10,936	7,492		
ท้องถิ่นเทศบาลตำบลเสม็ด	23,232	17,967		
ท้องถิ่นเทศบาลตำบลหนองไม้แดง	13,524	11,613		
ท้องถิ่นเทศบาลตำบลห้วยกะปิ	17,886	12,341		
ท้องถิ่นเทศบาลเมืองชลบุรี	22,563	12,506		
ท้องถิ่นเทศบาลเมืองบ้านสวน	69,157	46,736		
ท้องถิ่นเทศบาลเมืองแสนสุข	46,392	41,230		
ท้องถิ่นเทศบาลเมืองอ่างศิลา	37,594	23,259		
อำเภอเมืองชลบุรี			46,570	29,911
อำเภอศรีราชา	275,337	200,094	59,326	52,114
ท้องถิ่นเทศบาลตำบลบางพระ	13,557	8,355		
ท้องถิ่นเทศบาลนครเจ้าพระยาสุรศักดิ์	160,582	113,075		
ท้องถิ่นเทศบาลนครแหลมฉบัง	76,557	69,673		

ภาค/จังหวัด/อำเภอ/เทศบาล	ในเขตเทศบาล		นอกเขตเทศบาล	
	จำนวนประชากร (คน)	จำนวนบ้าน (หลังคาเรือน)	จำนวนประชากร (คน)	จำนวนบ้าน (หลังคาเรือน)
ท้องถิ่นเทศบาลเมืองศรีราชา	24,641	8,991		
อำเภอศรีราชา			59,326	52,114
อำเภอสัตหีบ	109,897	74,790	54,004	31,247
ท้องถิ่นเทศบาลตำบลเกล็ดแก้ว	13,059	6,917		
ท้องถิ่นเทศบาลตำบลเขตรอุดมศักดิ์	56,137	28,758		
ท้องถิ่นเทศบาลตำบลนาจอมเทียน	7,847	17,025		
ท้องถิ่นเทศบาลตำบลบางเสร่	11,798	9,793		
ท้องถิ่นเทศบาลเมืองสัตหีบ	21,056	12,297		
อำเภอสัตหีบ			54,004	31,247
อำเภอหนองใหญ่	8,671	3,999	15,315	7,378
ท้องถิ่นเทศบาลตำบลหนองใหญ่	8,671	3,999		
อำเภอหนองใหญ่			15,315	7,378
จังหวัดชัยนาท	93,384	45,062	220,375	87,846
อำเภอเนินขาม	5,894	2,800	10,677	4,139
ท้องถิ่นเทศบาลตำบลเนินขาม	5,894	2,800		
อำเภอเนินขาม			10,677	4,139
อำเภอมโนรมย์	7,800	4,344	23,204	9,341
ท้องถิ่นเทศบาลตำบลคิ่งสำเภา	1,774	1,015		
ท้องถิ่นเทศบาลตำบลหางน้ำสาคร	6,026	3,329		
อำเภอมโนรมย์			23,204	9,341
อำเภอเมืองชัยนาท	45,556	21,383	22,683	9,117
ท้องถิ่นเทศบาลตำบลชัยนาท	7,761	2,794		
ท้องถิ่นเทศบาลตำบลนางสีอ	7,348	2,656		
ท้องถิ่นเทศบาลตำบลบ้านกล้วย	7,097	3,800		
ท้องถิ่นเทศบาลตำบลเสือโฮก	7,391	2,559		
ท้องถิ่นเทศบาลตำบลหาดท่าเสา	4,930	1,886		
ท้องถิ่นเทศบาลเมืองชัยนาท	11,029	7,688		
อำเภอเมืองชัยนาท			22,683	9,117
อำเภอวัดสิงห์	3,005	1,989	21,690	9,659
ท้องถิ่นเทศบาลตำบลวัดสิงห์	3,005	1,989		

ภาค/จังหวัด/อำเภอ/เทศบาล	ในเขตเทศบาล		นอกเขตเทศบาล	
	จำนวนประชากร (คน)	จำนวนบ้าน (หลังคาเรือน)	จำนวนประชากร (คน)	จำนวนบ้าน (หลังคาเรือน)
อำเภอวัดสิงห์			21,690	9,659
อำเภอสรรคบุรี	2,374	1,401	59,398	22,886
ท้องถิ่นเทศบาลตำบลแพรกศรีราชา	2,374	1,401		
อำเภอสรรคบุรี			59,398	22,886
อำเภอสรรพยา	9,480	4,654	29,888	12,121
ท้องถิ่นเทศบาลตำบลบางหลวง	5,080	2,670		
ท้องถิ่นเทศบาลตำบลโพธิ์พิทักษ์	1,470	585		
ท้องถิ่นเทศบาลตำบลสรรพยา	2,930	1,399		
อำเภอสรรพยา			29,888	12,121
อำเภอหนองมะโมง	6,593	2,587	12,625	5,316
ท้องถิ่นเทศบาลตำบลวังตะเคียน	6,593	2,587		
อำเภอหนองมะโมง			12,625	5,316
อำเภอหันคา	12,682	5,904	40,210	15,267
ท้องถิ่นเทศบาลตำบลสามง่ามท่าโบสถ์	1,241	492		
ท้องถิ่นเทศบาลตำบลหนองแขง	7,526	2,908		
ท้องถิ่นเทศบาลตำบลหันคา	3,915	2,504		
อำเภอหันคา			40,210	15,267
จังหวัดตราด	53,037	29,753	173,480	84,640
อำเภอเกาะกูด			2,962	2,214
อำเภอเกาะกูด			2,962	2,214
อำเภอเกาะช้าง			8,728	6,392
อำเภอเกาะช้าง			8,728	6,392
อำเภอเขาสมิง	4,622	3,058	39,822	18,700
ท้องถิ่นเทศบาลตำบลเขาสมิง	1,517	617		
ท้องถิ่นเทศบาลตำบลแสนตุ้ง	3,105	2,441		
อำเภอเขาสมิง			39,822	18,700
อำเภอคลองใหญ่	10,325	4,489	14,414	5,664
ท้องถิ่นเทศบาลตำบลคลองใหญ่	5,092	2,457		
ท้องถิ่นเทศบาลตำบลหาดเล็ก	5,233	2,032		
อำเภอคลองใหญ่			14,414	5,664

ภาค/จังหวัด/อำเภอ/เทศบาล	ในเขตเทศบาล		นอกเขตเทศบาล	
	จำนวนประชากร (คน)	จำนวนบ้าน (หลังคาเรือน)	จำนวนประชากร (คน)	จำนวนบ้าน (หลังคาเรือน)
อำเภอบ่อไร่	15,745	9,876	18,542	7,901
ท้องถิ่นเทศบาลตำบลบ่อพลอย	8,522	5,867		
ท้องถิ่นเทศบาลตำบลหนองบอน	7,223	4,009		
อำเภอบ่อไร่			18,542	7,901
อำเภอเมืองตราด	17,565	10,216	74,646	37,597
ท้องถิ่นเทศบาลตำบลตะกวาง	2,602	1,416		
ท้องถิ่นเทศบาลตำบลท่าพริกเนินทราย	6,552	3,220		
ท้องถิ่นเทศบาลเมืองตราด	8,411	5,580		
อำเภอเมืองตราด			74,646	37,597
อำเภอแหลมงอบ	4,780	2,114	14,366	6,172
ท้องถิ่นเทศบาลตำบลน้ำเชี่ยว	3,097	1,350		
ท้องถิ่นเทศบาลตำบลแหลมงอบ	1,683	764		
อำเภอแหลมงอบ			14,366	6,172
จังหวัดตาก	146,203	62,066	552,394	179,451
อำเภอท่าสองยาง	4,609	1,467	96,154	25,740
ท้องถิ่นเทศบาลตำบลแม่ต้าน	4,609	1,467		
อำเภอท่าสองยาง			96,154	25,740
อำเภอบ้านตาก	12,104	4,955	30,750	11,386
ท้องถิ่นเทศบาลตำบลทุ่งกระเชาะ	5,866	2,183		
ท้องถิ่นเทศบาลตำบลบ้านตาก	6,238	2,772		
อำเภอบ้านตาก			30,750	11,386
อำเภอพบพระ	7,136	3,002	92,314	22,051
ท้องถิ่นเทศบาลตำบลพบพระ	7,136	3,002		
อำเภอพบพระ			92,314	22,051
อำเภอเมืองตาก	26,507	14,193	74,219	29,973
ท้องถิ่นเทศบาลตำบลไม้งาม	11,449	6,594		
ท้องถิ่นเทศบาลเมืองตาก	15,058	7,599		
อำเภอเมืองตาก			74,219	29,973
อำเภอแม่ระมาด	8,862	4,118	51,197	17,900
ท้องถิ่นเทศบาลตำบลแม่จะเรา	5,038	2,206		

ภาค/จังหวัด/อำเภอ/เทศบาล	ในเขตเทศบาล		นอกเขตเทศบาล	
	จำนวนประชากร (คน)	จำนวนบ้าน (หลังคาเรือน)	จำนวนประชากร (คน)	จำนวนบ้าน (หลังคาเรือน)
ท้องถิ่นเทศบาลตำบลแม่ระมาด	3,824	1,912		
อำเภอแม่ระมาด			51,197	17,900
อำเภอแม่สอด	73,472	29,146	104,995	40,494
ท้องถิ่นเทศบาลตำบลท่าสายลวด	23,955	5,075		
ท้องถิ่นเทศบาลตำบลแม่กุ	6,643	3,269		
ท้องถิ่นเทศบาลนครแม่สอด	42,874	20,802		
อำเภอแม่สอด			104,995	40,494
อำเภอวังเจ้า	4,176	2,012	30,549	9,746
ท้องถิ่นเทศบาลตำบลวังเจ้า	4,176	2,012		
อำเภอวังเจ้า			30,549	9,746
อำเภอสามเงา	4,359	2,223	24,988	9,820
ท้องถิ่นเทศบาลตำบลสามเงา	4,359	2,223		
อำเภอสามเงา			24,988	9,820
อำเภออุ้มผาง	4,978	950	47,228	12,341
ท้องถิ่นเทศบาลตำบลอุ้มผาง	4,978	950		
อำเภออุ้มผาง			47,228	12,341
จังหวัดนครนายก	25,237	14,062	234,533	97,184
อำเภอบ้านนา	4,559	2,605	64,207	25,935
ท้องถิ่นเทศบาลตำบลบ้านนา	4,559	2,605		
อำเภอบ้านนา			64,207	25,935
อำเภอปากพลี	1,700	767	22,161	9,215
ท้องถิ่นเทศบาลตำบลเกาะหวาย	1,700	767		
อำเภอปากพลี			22,161	9,215
อำเภอเมืองนครนายก	16,404	9,296	85,184	38,011
ท้องถิ่นเทศบาลตำบลท่าช้าง	1,027	317		
ท้องถิ่นเทศบาลเมืองนครนายก	15,377	8,979		
อำเภอเมืองนครนายก			85,184	38,011
อำเภอองครักษ์	2,574	1,394	62,981	24,023
ท้องถิ่นเทศบาลตำบลองครักษ์	2,574	1,394		
อำเภอองครักษ์			62,981	24,023

ภาค/จังหวัด/อำเภอ/เทศบาล	ในเขตเทศบาล		นอกเขตเทศบาล	
	จำนวนประชากร (คน)	จำนวนบ้าน (หลังคาเรือน)	จำนวนประชากร (คน)	จำนวนบ้าน (หลังคาเรือน)
จังหวัดประจวบคีรีขันธ์	175,882	121,919	375,887	171,411
อำเภอกุยบุรี	9,950	4,975	34,720	11,953
ท้องถิ่นเทศบาลตำบลกุยบุรี	8,479	4,434		
ท้องถิ่นเทศบาลตำบลไร่ใหม่	1,471	541		
อำเภอกุยบุรี			34,720	11,953
อำเภอทับสะแก	6,230	3,639	42,598	15,857
ท้องถิ่นเทศบาลตำบลทับสะแก	6,230	3,639		
อำเภอทับสะแก			42,598	15,857
อำเภอบางสะพาน	14,345	7,776	61,638	28,124
ท้องถิ่นเทศบาลตำบลกำเนิดนพคุณ	2,505	1,678		
ท้องถิ่นเทศบาลตำบลบ้านกรูด	4,113	2,463		
ท้องถิ่นเทศบาลตำบลร่อนทอง	7,727	3,635		
อำเภอบางสะพาน			61,638	28,124
อำเภอบางสะพานน้อย	2,951	1,647	36,681	16,976
ท้องถิ่นเทศบาลตำบลบางสะพานน้อย	2,951	1,647		
อำเภอบางสะพานน้อย			36,681	16,976
อำเภอปราณบุรี	33,923	19,623	43,849	23,077
ท้องถิ่นเทศบาลตำบลเขาน้อย	9,817	6,147		
ท้องถิ่นเทศบาลตำบลปราณบุรี	16,501	9,896		
ท้องถิ่นเทศบาลตำบลปากน้ำปราณ	7,605	3,580		
อำเภอปราณบุรี			43,849	23,077
อำเภอเมืองประจวบคีรีขันธ์	25,352	14,777	64,912	28,197
ท้องถิ่นเทศบาลตำบล กม.5	3,610	1,469		
ท้องถิ่นเทศบาลตำบลคลองวาฬ	4,211	1,918		
ท้องถิ่นเทศบาลเมืองประจวบคีรีขันธ์	17,531	11,390		
อำเภอเมืองประจวบคีรีขันธ์			64,912	28,197
อำเภอสามร้อยยอด	16,644	6,888	31,746	13,284
ท้องถิ่นเทศบาลตำบลไร่เก่า	10,540	4,397		
ท้องถิ่นเทศบาลตำบลไร่ใหม่	6,104	2,491		
อำเภอสามร้อยยอด			31,746	13,284

ภาค/จังหวัด/อำเภอ/เทศบาล	ในเขตเทศบาล		นอกเขตเทศบาล	
	จำนวนประชากร (คน)	จำนวนบ้าน (หลังคาเรือน)	จำนวนประชากร (คน)	จำนวนบ้าน (หลังคาเรือน)
อำเภอหัวหิน	66,487	62,594	59,743	33,943
ท้องถิ่นเทศบาลตำบลหนองพลับ	5,000	2,993		
ท้องถิ่นเทศบาลเมืองหัวหิน	61,487	59,601		
อำเภอหัวหิน			59,743	33,943
จังหวัดปราจีนบุรี	60,350	32,423	440,257	210,171
อำเภอกบินทร์บุรี	11,901	7,530	137,097	57,049
ท้องถิ่นเทศบาลตำบลกบินทร์	3,511	2,216		
ท้องถิ่นเทศบาลตำบลเมืองเก่า	6,617	4,650		
ท้องถิ่นเทศบาลตำบลสระบัว	1,773	664		
อำเภอกบินทร์บุรี			137,097	57,049
อำเภอนาดี	7,916	3,491	44,291	19,209
ท้องถิ่นเทศบาลตำบลนาดี	7,916	3,491		
อำเภอนาดี			44,291	19,209
อำเภอบ้านสร้าง	3,232	1,729	27,162	9,865
ท้องถิ่นเทศบาลตำบลบ้านสร้าง	3,232	1,729		
อำเภอบ้านสร้าง			27,162	9,865
อำเภอประจันตคาม	4,272	2,433	49,680	18,499
ท้องถิ่นเทศบาลตำบลประจันตคาม	4,272	2,433		
อำเภอประจันตคาม			49,680	18,499
อำเภอเมืองปราจีนบุรี	20,233	10,887	88,011	37,954
ท้องถิ่นเทศบาลตำบลโคกมะกอก	2,231	880		
ท้องถิ่นเทศบาลตำบลบ้านนาปรือ	2,232	837		
ท้องถิ่นเทศบาลเมืองปราจีนบุรี	15,770	9,170		
อำเภอเมืองปราจีนบุรี			88,011	37,954
อำเภอศรีมหาโพธิ	7,161	3,939	80,504	60,592
ท้องถิ่นเทศบาลตำบลกรอกสมบุรณ์	3,592	1,344		
ท้องถิ่นเทศบาลตำบลศรีมหาโพธิ	3,569	2,595		
อำเภอศรีมหาโพธิ			80,504	60,592
อำเภอศรีมโหสถ	5,635	2,414	13,512	7,003
ท้องถิ่นเทศบาลตำบลโคกปีบ	5,635	2,414		

ภาค/จังหวัด/อำเภอ/เทศบาล	ในเขตเทศบาล		นอกเขตเทศบาล	
	จำนวนประชากร (คน)	จำนวนบ้าน (หลังคาเรือน)	จำนวนประชากร (คน)	จำนวนบ้าน (หลังคาเรือน)
อำเภอศรีมโหสถ			13,512	7,003
จังหวัดพระนครศรีอยุธยา	328,587	159,566	494,133	202,719
อำเภอท่าเรือ	14,262	7,451	30,857	12,016
ท้องถิ่นเทศบาลตำบลท่าเรือ	6,228	3,261		
ท้องถิ่นเทศบาลตำบลท่าหลวง	8,034	4,190		
อำเภอท่าเรือ			30,857	12,016
อำเภอนครหลวง	14,309	5,989	22,118	12,395
ท้องถิ่นเทศบาลตำบลนครหลวง	6,749	3,079		
ท้องถิ่นเทศบาลตำบลรัษฎา	7,560	2,910		
อำเภอนครหลวง			22,118	12,395
อำเภอบางซ้าย	5,186	1,957	13,640	4,652
ท้องถิ่นเทศบาลตำบลบางซ้าย	5,186	1,957		
อำเภอบางซ้าย			13,640	4,652
อำเภอบางไทร	16,138	5,948	31,393	11,241
ท้องถิ่นเทศบาลตำบลบางไทร	10,037	4,048		
ท้องถิ่นเทศบาลตำบลราชคราม	6,101	1,900		
อำเภอบางไทร			31,393	11,241
อำเภอบางบาล	19,009	7,277	14,216	5,639
ท้องถิ่นเทศบาลตำบลบางบาล	10,686	3,851		
ท้องถิ่นเทศบาลตำบลมหาพราหมณ์	8,323	3,426		
อำเภอบางบาล			14,216	5,639
อำเภอบางปะหัน	5,120	2,280	35,968	13,122
ท้องถิ่นเทศบาลตำบลบางปะหัน	5,120	2,280		
อำเภอบางปะหัน			35,968	13,122
อำเภอบางปะอิน	81,339	47,839	39,974	19,079
ท้องถิ่นเทศบาลตำบลคลองจิก	9,761	6,103		
ท้องถิ่นเทศบาลตำบลเชียงรากน้อย	10,285	4,727		
ท้องถิ่นเทศบาลตำบลบางกระสั้น	13,642	6,045		
ท้องถิ่นเทศบาลตำบลบางปะอิน	6,346	2,210		
ท้องถิ่นเทศบาลตำบลบ้านสร้าง	11,474	7,605		

ภาค/จังหวัด/อำเภอ/เทศบาล	ในเขตเทศบาล		นอกเขตเทศบาล	
	จำนวนประชากร (คน)	จำนวนบ้าน (หลังคาเรือน)	จำนวนประชากร (คน)	จำนวนบ้าน (หลังคาเรือน)
ท้องถิ่นเทศบาลตำบลปราสาททอง	5,310	3,511		
ท้องถิ่นเทศบาลตำบลพระอินทราชา	9,468	6,919		
ท้องถิ่นเทศบาลเมืองบ้านกรวด	15,053	10,719		
อำเภอบางปะอิน			39,974	19,079
อำเภอบ้านแพรก	1,921	892	6,689	2,766
ท้องถิ่นเทศบาลตำบลบ้านแพรก	1,921	892		
อำเภอบ้านแพรก			6,689	2,766
อำเภอผักไห่	16,320	7,309	21,615	7,573
ท้องถิ่นเทศบาลตำบลลาดชะโด	7,231	2,858		
ท้องถิ่นเทศบาลเมืองผักไห่	9,089	4,451		
อำเภอผักไห่			21,615	7,573
อำเภอพระนครศรีอยุธยา	66,757	32,206	72,362	27,558
ท้องถิ่นเทศบาลนครพระนครศรีอยุธยา	47,059	20,682		
ท้องถิ่นเทศบาลเมืองอโยธยา	19,698	11,524		
อำเภอพระนครศรีอยุธยา			72,362	27,558
อำเภอภาชี	5,175	2,642	25,841	8,876
ท้องถิ่นเทศบาลตำบลภาชี	5,175	2,642		
อำเภอภาชี			25,841	8,876
อำเภอมหาราช	9,265	4,079	13,348	5,342
ท้องถิ่นเทศบาลตำบลมหาราช	3,172	1,506		
ท้องถิ่นเทศบาลตำบลโรงช้าง	6,093	2,573		
อำเภอมหาราช			13,348	5,342
อำเภอลาดบัวหลวง	10,065	4,520	29,674	10,235
ท้องถิ่นเทศบาลตำบลลาดบัวหลวง	2,572	1,459		
ท้องถิ่นเทศบาลตำบลสามเมือง	7,493	3,061		
อำเภอลาดบัวหลวง			29,674	10,235
อำเภอวังน้อย	22,043	10,322	58,838	28,560
ท้องถิ่นเทศบาลเมืองลำตาเสา	22,043	10,322		
อำเภอวังน้อย			58,838	28,560
อำเภอเสนา	34,237	14,121	30,457	10,296

ภาค/จังหวัด/อำเภอ/เทศบาล	ในเขตเทศบาล		นอกเขตเทศบาล	
	จำนวนประชากร (คน)	จำนวนบ้าน (หลังคาเรือน)	จำนวนประชากร (คน)	จำนวนบ้าน (หลังคาเรือน)
ท้องถิ่นเทศบาลตำบลเจ้าเจ็ด	10,591	3,362		
ท้องถิ่นเทศบาลตำบลบางนมโค	7,823	4,352		
ท้องถิ่นเทศบาลตำบลสามก้อ	6,749	3,047		
ท้องถิ่นเทศบาลตำบลหัวเวียง	5,665	1,860		
ท้องถิ่นเทศบาลเมืองเสนา	3,409	1,500		
อำเภอเสนา			30,457	10,296
อำเภออุทัย	7,441	4,734	47,143	23,369
ท้องถิ่นเทศบาลตำบลอุทัย	7,441	4,734		
อำเภออุทัย			47,143	23,369
จังหวัดเพชรบุรี	163,246	104,366	320,899	133,146
อำเภอแก่งกระจาน			34,230	16,353
อำเภอแก่งกระจาน			34,230	16,353
อำเภอเขาย้อย	14,930	8,918	23,634	11,748
ท้องถิ่นเทศบาลตำบลเขาย้อย	14,930	8,918		
อำเภอเขาย้อย			23,634	11,748
อำเภอชะอำ	61,828	56,763	22,522	9,709
ท้องถิ่นเทศบาลตำบลนายาง	19,109	7,778		
ท้องถิ่นเทศบาลเมืองชะอำ	42,719	48,985		
อำเภอชะอำ			22,522	9,709
อำเภอท่ายาง	36,559	15,426	48,862	20,888
ท้องถิ่นเทศบาลตำบลท่ายาง	27,554	12,080		
ท้องถิ่นเทศบาลตำบลท่าแลง	6,325	2,276		
ท้องถิ่นเทศบาลตำบลหนองจอก	2,680	1,070		
อำเภอท่ายาง			48,862	20,888
อำเภอบ้านลาด	3,695	1,784	48,092	16,808
ท้องถิ่นเทศบาลตำบลบ้านลาด	3,695	1,784		
อำเภอบ้านลาด			48,092	16,808
อำเภอบ้านแหลม	15,997	6,260	35,959	12,322
ท้องถิ่นเทศบาลตำบลบางตะบูน	4,879	1,919		
ท้องถิ่นเทศบาลตำบลบ้านแหลม	11,118	4,341		

ภาค/จังหวัด/อำเภอ/เทศบาล	ในเขตเทศบาล		นอกเขตเทศบาล	
	จำนวนประชากร (คน)	จำนวนบ้าน (หลังคาเรือน)	จำนวนประชากร (คน)	จำนวนบ้าน (หลังคาเรือน)
อำเภอบ้านแหลม			35,959	12,322
อำเภอเมืองเพชรบุรี	30,237	15,215	91,097	37,991
ท้องถิ่นเทศบาลตำบลหัวสะพาน	5,841	2,095		
ท้องถิ่นเทศบาลตำบลหาดเจ้าสำราญ	4,934	2,704		
ท้องถิ่นเทศบาลเมืองเพชรบุรี	19,462	10,416		
อำเภอเมืองเพชรบุรี			91,097	37,991
อำเภอหนองหญ้าปล้อง			16,503	7,327
อำเภอหนองหญ้าปล้อง			16,503	7,327
จังหวัดระยอง	373,423	266,207	408,748	312,207
อำเภอแกลง	62,526	36,651	67,486	33,340
ท้องถิ่นเทศบาลตำบลกองดิน	4,690	1,919		
ท้องถิ่นเทศบาลตำบลทุ่งควายกิน	6,493	4,223		
ท้องถิ่นเทศบาลตำบลเนินขี้	4,561	2,084		
ท้องถิ่นเทศบาลตำบลบ้านนา	8,648	3,640		
ท้องถิ่นเทศบาลตำบลปากน้ำประแส	4,620	2,113		
ท้องถิ่นเทศบาลตำบลเมืองแกลง	18,342	12,071		
ท้องถิ่นเทศบาลตำบลสุนทรภู่	15,172	10,601		
อำเภอแกลง			67,486	33,340
อำเภอเขาชะเมา			23,578	11,651
อำเภอเขาชะเมา			23,578	11,651
อำเภอนิคมพัฒนา	41,939	35,744	26,175	23,199
ท้องถิ่นเทศบาลตำบลนิคมพัฒนา	11,440	9,067		
ท้องถิ่นเทศบาลตำบลมะขามคู่	15,389	14,410		
ท้องถิ่นเทศบาลตำบลมาบข่าพัฒนา	12,092	8,827		
ท้องถิ่นเทศบาลเมืองมาบตาพุด	3,018	3,440		
อำเภอนิคมพัฒนา			26,175	23,199
อำเภอบ้านค่าย	3,389	2,183	70,015	39,451
ท้องถิ่นเทศบาลตำบลบ้านค่าย	3,389	2,183		
อำเภอบ้านค่าย			70,015	39,451
อำเภอบ้านฉาง	69,038	44,712	11,033	5,459

ภาค/จังหวัด/อำเภอ/เทศบาล	ในเขตเทศบาล		นอกเขตเทศบาล	
	จำนวนประชากร (คน)	จำนวนบ้าน (หลังคาเรือน)	จำนวนประชากร (คน)	จำนวนบ้าน (หลังคาเรือน)
ท้องถิ่นเทศบาลตำบลบ้านฉาง	16,936	10,242		
ท้องถิ่นเทศบาลตำบลพลา	8,732	5,900		
ท้องถิ่นเทศบาลตำบลสำนักท้อน	11,380	6,402		
ท้องถิ่นเทศบาลเมืองบ้านฉาง	31,990	22,168		
อำเภอบ้านฉาง			11,033	5,459
อำเภอปลวกแดง	5,963	5,229	83,668	116,865
ท้องถิ่นเทศบาลตำบลจอมพลเจ้าพระย	393	620		
ท้องถิ่นเทศบาลตำบลบ้านปลวกแดง	5,570	4,609		
อำเภอปลวกแดง			83,668	116,865
อำเภอเมืองระยอง	186,852	139,189	104,500	70,408
ท้องถิ่นเทศบาลตำบลแกลงกะเจด	7,151	3,567		
ท้องถิ่นเทศบาลตำบลทับมา	26,136	18,648		
ท้องถิ่นเทศบาลตำบลบ้านแพ	18,196	12,698		
ท้องถิ่นเทศบาลนครระยอง	58,614	38,537		
ท้องถิ่นเทศบาลเมืองมาบตาพุด	76,755	65,739		
อำเภอเมืองระยอง			104,500	70,408
อำเภอวังจันทร์	3,716	2,499	22,293	11,834
ท้องถิ่นเทศบาลตำบลชุมแสง	3,716	2,499		
อำเภอวังจันทร์			22,293	11,834
จังหวัดราชบุรี	288,109	129,866	575,928	220,852
อำเภอจอมบึง	7,215	4,660	58,341	20,865
ท้องถิ่นเทศบาลตำบลจอมบึง	4,743	3,798		
ท้องถิ่นเทศบาลตำบลด่านทับตะโก	2,472	862		
อำเภอจอมบึง			58,341	20,865
อำเภอดำเนินสะดวก	17,144	6,998	72,215	24,547
ท้องถิ่นเทศบาลตำบลดำเนินสะดวก	6,874	3,361		
ท้องถิ่นเทศบาลตำบลศรีดอนไผ่	10,270	3,637		
อำเภอดำเนินสะดวก			72,215	24,547
อำเภอบางแพ	26,250	10,863	17,660	6,927
ท้องถิ่นเทศบาลตำบลบางแพ	15,862	6,970		

ภาค/จังหวัด/อำเภอ/เทศบาล	ในเขตเทศบาล		นอกเขตเทศบาล	
	จำนวนประชากร (คน)	จำนวนบ้าน (หลังคาเรือน)	จำนวนประชากร (คน)	จำนวนบ้าน (หลังคาเรือน)
ท้องถิ่นเทศบาลตำบลโพหัก	10,388	3,893		
อำเภอบางแพ			17,660	6,927
อำเภอบ้านคา			25,065	10,157
อำเภอบ้านคา			25,065	10,157
อำเภอบ้านโป่ง	73,193	33,261	96,733	39,680
ท้องถิ่นเทศบาลตำบลกระจัด	7,782	4,028		
ท้องถิ่นเทศบาลตำบลรับใหญ่	12,864	4,138		
ท้องถิ่นเทศบาลตำบลเบ็กไพร	16,366	7,156		
ท้องถิ่นเทศบาลตำบลห้วยกระบอก	1,595	750		
ท้องถิ่นเทศบาลเมืองท่าผา	19,942	8,822		
ท้องถิ่นเทศบาลเมืองบ้านโป่ง	14,644	8,367		
อำเภอบ้านโป่ง			96,733	39,680
อำเภอปากท่อ	16,645	6,161	51,723	19,939
ท้องถิ่นเทศบาลตำบลทุ่งหลวง	13,946	4,712		
ท้องถิ่นเทศบาลตำบลปากท่อ	2,699	1,449		
อำเภอปากท่อ			51,723	19,939
อำเภอโพธาราม	63,726	28,980	71,259	27,161
ท้องถิ่นเทศบาลตำบลเขาขวาง	7,291	2,763		
ท้องถิ่นเทศบาลตำบลเจ็ดเสมียน	5,796	2,484		
ท้องถิ่นเทศบาลตำบลดอนทราย	7,028	3,366		
ท้องถิ่นเทศบาลตำบลบ้านซ้อง	8,768	3,860		
ท้องถิ่นเทศบาลตำบลบ้านเลือก	11,127	5,599		
ท้องถิ่นเทศบาลตำบลบ้านสิงห์	12,003	4,825		
ท้องถิ่นเทศบาลตำบลหนองโพ	3,765	2,282		
ท้องถิ่นเทศบาลเมืองโพธาราม	7,948	3,801		
อำเภอโพธาราม			71,259	27,161
อำเภอเมืองราชบุรี	75,338	34,428	124,115	52,162
ท้องถิ่นเทศบาลตำบลเขาสูง	9,331	3,450		
ท้องถิ่นเทศบาลตำบลหลักเมือง	17,032	7,609		
ท้องถิ่นเทศบาลตำบลหลุมดิน	5,209	2,007		

ภาค/จังหวัด/อำเภอ/เทศบาล	ในเขตเทศบาล		นอกเขตเทศบาล	
	จำนวนประชากร (คน)	จำนวนบ้าน (หลังคาเรือน)	จำนวนประชากร (คน)	จำนวนบ้าน (หลังคาเรือน)
ท้องถิ่นเทศบาลตำบลห้วยซิ่นสีห์	11,062	4,694		
ท้องถิ่นเทศบาลเมืองราชบุรี	32,704	16,668		
อำเภอเมืองราชบุรี			124,115	52,162
อำเภอวัดเพลง	1,337	569	10,669	3,836
ท้องถิ่นเทศบาลตำบลวัดเพลง	1,337	569		
อำเภอวัดเพลง			10,669	3,836
อำเภอสวนผึ้ง	7,261	3,946	48,148	15,578
ท้องถิ่นเทศบาลตำบลบ้านซำป่าหวาย	3,798	2,012		
ท้องถิ่นเทศบาลตำบลสวนผึ้ง	3,463	1,934		
อำเภอสวนผึ้ง			48,148	15,578
จังหวัดลพบุรี	195,382	97,741	529,884	209,046
อำเภอโคกเจริญ			24,129	8,178
อำเภอโคกเจริญ			24,129	8,178
อำเภอโคกสำโรง	5,491	2,445	74,800	29,980
ท้องถิ่นเทศบาลตำบลโคกสำโรง	5,491	2,445		
อำเภอโคกสำโรง			74,800	29,980
อำเภอชัยบาดาล	15,132	8,808	73,021	29,362
ท้องถิ่นเทศบาลตำบลลำนารายณ์	15,132	8,808		
อำเภอชัยบาดาล			73,021	29,362
อำเภอท่าม่วง	4,243	1,960	43,043	14,624
ท้องถิ่นเทศบาลตำบลท่าโขลง	2,198	1,044		
ท้องถิ่นเทศบาลตำบลท่าม่วง	2,045	916		
อำเภอท่าม่วง			43,043	14,624
อำเภอท่าหลวง	3,735	2,222	25,718	8,933
ท้องถิ่นเทศบาลตำบลบ้านท่าหลวง	3,735	2,222		
อำเภอท่าหลวง			25,718	8,933
อำเภอบ้านหมี่	2,982	1,345	66,779	24,176
ท้องถิ่นเทศบาลเมืองบ้านหมี่	2,982	1,345		
อำเภอบ้านหมี่			66,779	24,176
อำเภอพัฒนานิคม	13,900	6,591	55,154	24,942

ภาค/จังหวัด/อำเภอ/เทศบาล	ในเขตเทศบาล		นอกเขตเทศบาล	
	จำนวนประชากร (คน)	จำนวนบ้าน (หลังคาเรือน)	จำนวนประชากร (คน)	จำนวนบ้าน (หลังคาเรือน)
ท้องถิ่นเทศบาลตำบลแก่งเสือเต้น	2,806	1,151		
ท้องถิ่นเทศบาลตำบลดีลัง	8,056	3,955		
ท้องถิ่นเทศบาลตำบลพัฒนานิคม	3,038	1,485		
อำเภอพัฒนานิคม			55,154	24,942
อำเภอเมืองลพบุรี	138,200	68,943	98,967	42,967
ท้องถิ่นเทศบาลตำบลกกโก	11,273	6,169		
ท้องถิ่นเทศบาลตำบลเขาพระงาม	23,266	12,062		
ท้องถิ่นเทศบาลตำบลโคกตูม	30,217	12,398		
ท้องถิ่นเทศบาลตำบลถนนใหญ่	11,130	5,000		
ท้องถิ่นเทศบาลตำบลท่าศาลา	14,358	7,340		
ท้องถิ่นเทศบาลเมืองเขาสายมอด	28,297	13,166		
ท้องถิ่นเทศบาลเมืองลพบุรี	19,659	12,808		
อำเภอเมืองลพบุรี			98,967	42,967
อำเภอลำสนธิ			26,922	9,872
อำเภอลำสนธิ			26,922	9,872
อำเภอสระโบสถ์	6,947	3,246	13,935	5,500
ท้องถิ่นเทศบาลตำบลสระโบสถ์	6,947	3,246		
อำเภอสระโบสถ์			13,935	5,500
อำเภอหนองม่วง	4,752	2,181	27,416	10,512
ท้องถิ่นเทศบาลตำบลหนองม่วง	4,752	2,181		
อำเภอหนองม่วง			27,416	10,512
จังหวัดสมุทรสงคราม	35,031	15,973	151,753	61,420
อำเภอบางคนที	3,796	1,747	26,366	10,382
ท้องถิ่นเทศบาลตำบลกระดังงา	2,101	882		
ท้องถิ่นเทศบาลตำบลบางนกแขวก	1,695	865		
อำเภอบางคนที			26,366	10,382
อำเภอเมืองสมุทรสงคราม	25,030	11,388	78,379	34,397
ท้องถิ่นเทศบาลเมืองสมุทรสงคราม	25,030	11,388		
อำเภอเมืองสมุทรสงคราม			78,379	34,397
อำเภออัมพวา	6,205	2,838	47,008	16,641

ภาค/จังหวัด/อำเภอ/เทศบาล	ในเขตเทศบาล		นอกเขตเทศบาล	
	จำนวนประชากร (คน)	จำนวนบ้าน (หลังคาเรือน)	จำนวนประชากร (คน)	จำนวนบ้าน (หลังคาเรือน)
ท้องถิ่นเทศบาลตำบลเหมืองใหม่	1,846	810		
ท้องถิ่นเทศบาลตำบลอัมพวา	4,359	2,028		
อำเภออัมพวา			47,008	16,641
จังหวัดสระแก้ว	85,557	49,627	476,685	184,225
อำเภอเขาฉกรรจ์	4,756	2,484	50,865	17,217
ท้องถิ่นเทศบาลตำบลเขาฉกรรจ์	4,756	2,484		
อำเภอเขาฉกรรจ์			50,865	17,217
อำเภอคลองหาด			39,025	14,443
อำเภอคลองหาด			39,025	14,443
อำเภอโคกสูง			27,247	8,919
อำเภอโคกสูง			27,247	8,919
อำเภอตาพระยา	2,472	1,209	54,897	17,397
ท้องถิ่นเทศบาลตำบลตาพระยา	2,472	1,209		
อำเภอตาพระยา			54,897	17,397
อำเภอเมืองสระแก้ว	25,017	15,266	86,890	31,565
ท้องถิ่นเทศบาลตำบลท่าเกษม	4,062	1,723		
ท้องถิ่นเทศบาลตำบลศาลาลำดวน	2,687	1,253		
ท้องถิ่นเทศบาลเมืองสระแก้ว	18,268	12,290		
อำเภอเมืองสระแก้ว			86,890	31,565
อำเภอวังน้ำเย็น	20,288	10,328	40,336	15,723
ท้องถิ่นเทศบาลเมืองวังน้ำเย็น	20,288	10,328		
อำเภอวังน้ำเย็น			40,336	15,723
อำเภอวังสมบูรณ์	10,475	5,329	25,145	10,915
ท้องถิ่นเทศบาลตำบลวังสมบูรณ์	10,475	5,329		
อำเภอวังสมบูรณ์			25,145	10,915
อำเภอวัฒนานคร	5,479	3,154	76,454	28,513
ท้องถิ่นเทศบาลตำบลวัฒนานคร	5,479	3,154		
อำเภอวัฒนานคร			76,454	28,513
อำเภออรัญประเทศ	17,070	11,857	75,826	39,533
ท้องถิ่นเทศบาลเมืองอรัญประเทศ	17,070	11,857		

ภาค/จังหวัด/อำเภอ/เทศบาล	ในเขตเทศบาล		นอกเขตเทศบาล	
	จำนวนประชากร (คน)	จำนวนบ้าน (หลังคาเรือน)	จำนวนประชากร (คน)	จำนวนบ้าน (หลังคาเรือน)
อำเภอรัฐประเศ			75,826	39,533
จังหวัดสระบุรี	220,834	115,227	418,331	190,299
อำเภอแก่งคอย	30,927	16,826	70,661	33,528
ท้องถิ่นเทศบาลเมืองแก่งคอย	10,378	6,305		
ท้องถิ่นเทศบาลเมืองทับกวาง	20,549	10,521		
อำเภอแก่งคอย			70,661	33,528
อำเภอเฉลิมพระเกียรติ	7,447	3,414	30,592	13,862
ท้องถิ่นเทศบาลตำบลหน้าพระลาน	7,447	3,414		
อำเภอเฉลิมพระเกียรติ			30,592	13,862
อำเภอดอนพุด	4,572	1,918	2,049	685
ท้องถิ่นเทศบาลตำบลดอนพุด	4,572	1,918		
อำเภอดอนพุด			2,049	685
อำเภอบ้านหมอ	9,864	5,424	31,348	13,085
ท้องถิ่นเทศบาลตำบลท่าลาน	7,405	4,072		
ท้องถิ่นเทศบาลตำบลบ้านหมอ	2,459	1,352		
อำเภอบ้านหมอ			31,348	13,085
อำเภอพระพุทธบาท	34,484	16,449	25,139	10,928
ท้องถิ่นเทศบาลตำบลพุทรา	6,797	2,581		
ท้องถิ่นเทศบาลเมืองพระพุทธบาท	27,687	13,868		
อำเภอพระพุทธบาท			25,139	10,928
อำเภอมวกเหล็ก	6,589	4,531	49,974	23,406
ท้องถิ่นเทศบาลตำบลมวกเหล็ก	6,589	4,531		
อำเภอมวกเหล็ก			49,974	23,406
อำเภอเมืองสระบุรี	68,438	35,034	48,643	21,717
ท้องถิ่นเทศบาลตำบลกุดนกเปล้า	6,304	2,863		
ท้องถิ่นเทศบาลตำบลตะกุด	4,902	2,445		
ท้องถิ่นเทศบาลตำบลปึกแป็ก	756	450		
ท้องถิ่นเทศบาลเมืองสระบุรี	56,476	29,276		
อำเภอเมืองสระบุรี			48,643	21,717
อำเภอวังม่วง	8,591	4,953	11,567	4,845

ภาค/จังหวัด/อำเภอ/เทศบาล	ในเขตเทศบาล		นอกเขตเทศบาล	
	จำนวนประชากร (คน)	จำนวนบ้าน (หลังคาเรือน)	จำนวนประชากร (คน)	จำนวนบ้าน (หลังคาเรือน)
ท้องถิ่นเทศบาลตำบลคำพราน	4,281	2,230		
ท้องถิ่นเทศบาลตำบลวังม่วง	4,310	2,723		
อำเภอวังม่วง			11,567	4,845
อำเภอวิหารแดง	5,483	2,527	33,253	12,991
ท้องถิ่นเทศบาลตำบลวิหารแดง	3,813	2,016		
ท้องถิ่นเทศบาลตำบลหนองหมู	1,670	511		
อำเภอวิหารแดง			33,253	12,991
อำเภอเสาไห้	12,435	6,461	22,260	9,050
ท้องถิ่นเทศบาลตำบลบ้านยาง	1,487	419		
ท้องถิ่นเทศบาลตำบลสวนดอกไม้	7,924	4,461		
ท้องถิ่นเทศบาลตำบลเสาไห้	3,024	1,581		
อำเภอเสาไห้			22,260	9,050
อำเภอหนองแค	26,867	15,560	68,490	36,588
ท้องถิ่นเทศบาลตำบลคชสิทธิ์	1,323	694		
ท้องถิ่นเทศบาลตำบลไผ่ต่า	4,213	2,425		
ท้องถิ่นเทศบาลตำบลหนองแค	12,023	6,594		
ท้องถิ่นเทศบาลตำบลหินกอง	9,308	5,847		
อำเภอหนองแค			68,490	36,588
อำเภอหนองแขง	2,806	1,067	13,033	4,803
ท้องถิ่นเทศบาลตำบลหนองแขง	2,806	1,067		
อำเภอหนองแขง			13,033	4,803
อำเภอหนองโดน	2,331	1,063	11,322	4,811
ท้องถิ่นเทศบาลตำบลหนองโดน	2,331	1,063		
อำเภอหนองโดน			11,322	4,811
จังหวัดสิงห์บุรี	50,586	24,764	149,217	57,228
อำเภอค่ายบางระจัน	1,925	868	25,429	9,318
ท้องถิ่นเทศบาลตำบลโพสังโฆ	1,925	868		
อำเภอค่ายบางระจัน			25,429	9,318
อำเภอท่าช้าง	8,391	3,544	5,285	1,928
ท้องถิ่นเทศบาลตำบลถนนสมอ	8,391	3,544		

ภาค/จังหวัด/อำเภอ/เทศบาล	ในเขตเทศบาล		นอกเขตเทศบาล	
	จำนวนประชากร (คน)	จำนวนบ้าน (หลังคาเรือน)	จำนวนประชากร (คน)	จำนวนบ้าน (หลังคาเรือน)
อำเภอท่าช้าง			5,285	1,928
อำเภอบางระจัน	13,382	5,839	18,927	7,396
ท้องถิ่นเทศบาลเมืองบางระจัน	13,382	5,839		
อำเภอบางระจัน			18,927	7,396
อำเภอพรหมบุรี	6,331	2,761	16,008	6,153
ท้องถิ่นเทศบาลตำบลบางน้ำเชี่ยว	3,270	1,426		
ท้องถิ่นเทศบาลตำบลพรหมบุรี	3,061	1,335		
อำเภอพรหมบุรี			16,008	6,153
อำเภอเมืองสิงห์บุรี	16,364	9,448	36,150	14,194
ท้องถิ่นเทศบาลเมืองสิงห์บุรี	16,364	9,448		
อำเภอเมืองสิงห์บุรี			36,150	14,194
อำเภออินทร์บุรี	4,193	2,304	47,418	18,239
ท้องถิ่นเทศบาลตำบลอินทร์บุรี	4,193	2,304		
อำเภออินทร์บุรี			47,418	18,239
จังหวัดสุพรรณบุรี	218,355	97,618	603,856	226,384
อำเภอดอนเจดีย์	5,204	2,499	40,193	15,607
ท้องถิ่นเทศบาลตำบลดอนเจดีย์	2,857	1,425		
ท้องถิ่นเทศบาลตำบลสระกระโจม	2,347	1,074		
อำเภอดอนเจดีย์			40,193	15,607
อำเภอด่านช้าง	5,548	3,456	61,170	24,388
ท้องถิ่นเทศบาลตำบลด่านช้าง	5,548	3,456		
อำเภอด่านช้าง			61,170	24,388
อำเภอเดิมบางนางบวช	28,542	12,750	40,525	15,842
ท้องถิ่นเทศบาลตำบลเขาดิน	5,978	2,140		
ท้องถิ่นเทศบาลตำบลเขาพระ	5,413	3,334		
ท้องถิ่นเทศบาลตำบลเดิมบาง	6,641	2,939		
ท้องถิ่นเทศบาลตำบลนางบวช	4,186	1,721		
ท้องถิ่นเทศบาลตำบลบ่อกรู	1,923	788		
ท้องถิ่นเทศบาลตำบลปากน้ำ	4,401	1,828		
อำเภอเดิมบางนางบวช			40,525	15,842

ภาค/จังหวัด/อำเภอ/เทศบาล	ในเขตเทศบาล		นอกเขตเทศบาล	
	จำนวนประชากร (คน)	จำนวนบ้าน (หลังคาเรือน)	จำนวนประชากร (คน)	จำนวนบ้าน (หลังคาเรือน)
อำเภอบางปลาม้า	16,755	6,763	57,010	20,334
ท้องถิ่นเทศบาลตำบลโคกคราม	1,467	902		
ท้องถิ่นเทศบาลตำบลต้นคราม	5,288	2,107		
ท้องถิ่นเทศบาลตำบลตะค่า	5,398	1,981		
ท้องถิ่นเทศบาลตำบลบางปลาม้า	1,793	693		
ท้องถิ่นเทศบาลตำบลบ้านแหลม	1,140	461		
ท้องถิ่นเทศบาลตำบลไผ่กองดิน	1,669	619		
อำเภอบางปลาม้า			57,010	20,334
อำเภอเมืองสุพรรณบุรี	57,699	28,125	106,746	40,705
ท้องถิ่นเทศบาลตำบลท่าระหัด	9,297	5,656		
ท้องถิ่นเทศบาลตำบลท่าเสด็จ	13,607	4,599		
ท้องถิ่นเทศบาลตำบลบางกุ้ง	1,861	599		
ท้องถิ่นเทศบาลตำบลโพธิ์พระยา	3,285	1,722		
ท้องถิ่นเทศบาลตำบลสวนแตง	6,332	2,387		
ท้องถิ่นเทศบาลเมืองสุพรรณบุรี	23,317	13,162		
อำเภอเมืองสุพรรณบุรี			106,746	40,705
อำเภอศรีประจันต์	20,334	8,570	39,406	15,689
ท้องถิ่นเทศบาลตำบลปลายนา	8,122	2,994		
ท้องถิ่นเทศบาลตำบลวังยาง	6,777	2,877		
ท้องถิ่นเทศบาลตำบลศรีประจันต์	5,435	2,699		
อำเภอศรีประจันต์			39,406	15,689
อำเภอสองพี่น้อง	15,068	6,716	108,990	37,714
ท้องถิ่นเทศบาลตำบลทุ่งคอก	3,277	1,336		
ท้องถิ่นเทศบาลเมืองสองพี่น้อง	11,791	5,380		
อำเภอสองพี่น้อง			108,990	37,714
อำเภอสามชุก	12,244	6,947	38,900	15,603
ท้องถิ่นเทศบาลตำบลสามชุก	12,244	6,947		
อำเภอสามชุก			38,900	15,603
อำเภอหนองหญ้าไซ	2,360	1,166	46,333	17,555
ท้องถิ่นเทศบาลตำบลหนองหญ้าไซ	2,360	1,166		

ภาค/จังหวัด/อำเภอ/เทศบาล	ในเขตเทศบาล		นอกเขตเทศบาล	
	จำนวนประชากร (คน)	จำนวนบ้าน (หลังคาเรือน)	จำนวนประชากร (คน)	จำนวนบ้าน (หลังคาเรือน)
อำเภอหนองหญ้าไซ			46,333	17,555
อำเภออุทุมพร	54,601	20,626	64,583	22,947
ท้องถิ่นเทศบาลตำบลกระเจียน	7,301	2,042		
ท้องถิ่นเทศบาลตำบลขุนพิด็จ	5,279	1,991		
ท้องถิ่นเทศบาลตำบลท้าวอุทุมพร	15,626	6,169		
ท้องถิ่นเทศบาลตำบลบ้านไช้	8,963	3,526		
ท้องถิ่นเทศบาลตำบลบ้านดอน	7,459	2,116		
ท้องถิ่นเทศบาลตำบลสร้อยไสม	2,720	1,083		
ท้องถิ่นเทศบาลตำบลอุทุมพร	7,253	3,699		
อำเภออุทุมพร			64,583	22,947
จังหวัดอ่างทอง	69,364	30,057	199,511	75,297
อำเภอไชโย	15,008	5,399	6,987	2,535
ท้องถิ่นเทศบาลตำบลเกษไชโย	2,703	1,047		
ท้องถิ่นเทศบาลตำบลไชโย	12,305	4,352		
อำเภอไชโย			6,987	2,535
อำเภอป่าโมก	8,437	3,645	18,404	6,972
ท้องถิ่นเทศบาลตำบลป่าโมก	8,437	3,645		
อำเภอป่าโมก			18,404	6,972
อำเภอโพธิ์ทอง	8,167	3,302	42,867	15,483
ท้องถิ่นเทศบาลตำบลโพธิ์ทอง	4,081	1,766		
ท้องถิ่นเทศบาลตำบลรามะสัก	4,086	1,536		
อำเภอโพธิ์ทอง			42,867	15,483
อำเภอเมืองอ่างทอง	11,223	6,704	43,199	17,828
ท้องถิ่นเทศบาลเมืองอ่างทอง	11,223	6,704		
อำเภอเมืองอ่างทอง			43,199	17,828
อำเภอวิเศษชัยชาญ	13,006	5,981	49,773	19,007
ท้องถิ่นเทศบาลตำบลบางจัก	7,386	2,914		
ท้องถิ่นเทศบาลตำบลวิเศษชัยชาญ	5,620	3,067		
อำเภอวิเศษชัยชาญ			49,773	19,007
อำเภอสามโก้	10,422	3,734	8,231	2,957

ภาค/จังหวัด/อำเภอ/เทศบาล	ในเขตเทศบาล		นอกเขตเทศบาล	
	จำนวนประชากร (คน)	จำนวนบ้าน (หลังคาเรือน)	จำนวนประชากร (คน)	จำนวนบ้าน (หลังคาเรือน)
ท้องถิ่นเทศบาลตำบลสามโก้	10,422	3,734		
อำเภอสามโก้			8,231	2,957
อำเภอแสวงหา	3,101	1,292	30,050	10,515
ท้องถิ่นเทศบาลตำบลแสวงหา	3,101	1,292		
อำเภอแสวงหา			30,050	10,515
ภาคตะวันออกเฉียงเหนือ	4,401,637	2,017,999	17,217,413	5,668,840
จังหวัดกาฬสินธุ์	281,181	107,334	681,263	224,557
อำเภอกมลาไสย	22,489	7,887	44,724	12,994
ท้องถิ่นเทศบาลตำบลกมลาไสย	9,545	3,826		
ท้องถิ่นเทศบาลตำบลรัษฎา	6,214	1,767		
ท้องถิ่นเทศบาลตำบลหนองแปน	6,730	2,294		
อำเภอกมลาไสย			44,724	12,994
อำเภอกุฉินารายณ์	38,610	13,461	61,213	22,454
ท้องถิ่นเทศบาลตำบลกุดหว้า	5,143	2,132		
ท้องถิ่นเทศบาลตำบลจุมจัง	9,462	2,628		
ท้องถิ่นเทศบาลตำบลนาขาม	12,936	3,554		
ท้องถิ่นเทศบาลเมืองกุฉินารายณ์	11,069	5,147		
อำเภอกุฉินารายณ์			61,213	22,454
อำเภอเขาวง	12,475	5,704	20,755	9,138
ท้องถิ่นเทศบาลตำบลกุดสีม	9,766	4,661		
ท้องถิ่นเทศบาลตำบลสระพังทอง	2,709	1,043		
อำเภอเขาวง			20,755	9,138
อำเภอคำม่วง	21,729	6,794	26,601	7,737
ท้องถิ่นเทศบาลตำบลคำม่วง	3,877	1,798		
ท้องถิ่นเทศบาลตำบลนาหัน	14,130	3,851		
ท้องถิ่นเทศบาลตำบลโพน	3,722	1,145		
อำเภอคำม่วง			26,601	7,737
อำเภอฆ้องชัย			26,232	7,936
อำเภอฆ้องชัย			26,232	7,936
อำเภอดอนจาน			25,886	8,587

ภาค/จังหวัด/อำเภอ/เทศบาล	ในเขตเทศบาล		นอกเขตเทศบาล	
	จำนวนประชากร (คน)	จำนวนบ้าน (หลังคาเรือน)	จำนวนประชากร (คน)	จำนวนบ้าน (หลังคาเรือน)
อำเภอดอนจาน			25,886	8,587
อำเภอท่าคันโท	9,000	3,096	28,492	8,493
ท้องถิ่นเทศบาลตำบลท่าคันโท	9,000	3,096		
อำเภอท่าคันโท			28,492	8,493
อำเภอนาคู	5,105	1,995	25,268	8,694
ท้องถิ่นเทศบาลตำบลนาคู	5,105	1,995		
อำเภอนาคู			25,268	8,694
อำเภอนามน	6,780	2,473	29,258	9,963
ท้องถิ่นเทศบาลตำบลนามน	6,780	2,473		
อำเภอนามน			29,258	9,963
อำเภอเมืองกาฬสินธุ์	62,360	26,722	80,579	27,572
ท้องถิ่นเทศบาลตำบลนาจารย์	8,330	2,626		
ท้องถิ่นเทศบาลตำบลลำคลอง	4,230	1,388		
ท้องถิ่นเทศบาลตำบลหนองสอ	7,215	2,412		
ท้องถิ่นเทศบาลตำบลห้วยโพธิ์	11,625	3,554		
ท้องถิ่นเทศบาลเมืองกาฬสินธุ์	30,960	16,742		
อำเภอเมืองกาฬสินธุ์			80,579	27,572
อำเภอยางตลาด	44,746	16,429	80,487	25,343
ท้องถิ่นเทศบาลตำบลโคกศรี	3,133	1,341		
ท้องถิ่นเทศบาลตำบลบัวบาน	12,728	4,621		
ท้องถิ่นเทศบาลตำบลยางตลาด	8,111	3,962		
ท้องถิ่นเทศบาลตำบลห้วยน้ำคำ	12,238	3,899		
ท้องถิ่นเทศบาลตำบลอิತ್ತือ	8,536	2,606		
อำเภอยางตลาด			80,487	25,343
อำเภอร่องคำ	5,952	2,340	10,347	3,432
ท้องถิ่นเทศบาลตำบลร่องคำ	5,952	2,340		
อำเภอร่องคำ			10,347	3,432
อำเภอสมเด็จ	6,531	3,490	54,621	19,156
ท้องถิ่นเทศบาลตำบลสมเด็จ	6,531	3,490		
อำเภอสมเด็จ			54,621	19,156

ภาค/จังหวัด/อำเภอ/เทศบาล	ในเขตเทศบาล		นอกเขตเทศบาล	
	จำนวนประชากร (คน)	จำนวนบ้าน (หลังคาเรือน)	จำนวนประชากร (คน)	จำนวนบ้าน (หลังคาเรือน)
อำเภอสหัสขันธ์	5,053	2,130	37,090	11,850
ท้องถิ่นเทศบาลตำบลโนนบุรี	5,053	2,130		
อำเภอสหัสขันธ์			37,090	11,850
อำเภอสามชัย			25,098	8,084
อำเภอสามชัย			25,098	8,084
อำเภอหนองกุงศรี	14,010	5,283	50,911	16,104
ท้องถิ่นเทศบาลตำบลหนองกุงศรี	8,737	3,586		
ท้องถิ่นเทศบาลตำบลหนองหิน	5,273	1,697		
อำเภอหนองกุงศรี			50,911	16,104
อำเภอห้วยผึ้ง	15,861	5,483	13,901	4,189
ท้องถิ่นเทศบาลตำบลคำบง	10,283	3,131		
ท้องถิ่นเทศบาลตำบลห้วยผึ้ง	5,578	2,352		
อำเภอห้วยผึ้ง			13,901	4,189
อำเภอห้วยเม็ก	10,480	4,047	39,800	12,831
ท้องถิ่นเทศบาลตำบลคำใหญ่	4,917	1,695		
ท้องถิ่นเทศบาลตำบลห้วยเม็ก	5,563	2,352		
อำเภอห้วยเม็ก			39,800	12,831
จังหวัดขอนแก่น	554,690	289,711	1,217,691	402,377
อำเภอกระนวน	9,577	4,677	67,946	21,248
ท้องถิ่นเทศบาลเมืองกระนวน	9,577	4,677		
อำเภอกระนวน			67,946	21,248
อำเภอเขาสวนกวาง	16,379	5,815	21,253	6,661
ท้องถิ่นเทศบาลตำบลเขาสวนกวาง	10,536	3,952		
ท้องถิ่นเทศบาลตำบลโนนสมบูรณ์	5,843	1,863		
อำเภอเขาสวนกวาง			21,253	6,661
อำเภอโคกโพธิ์ไชย	4,025	1,568	20,819	6,935
ท้องถิ่นเทศบาลตำบลบ้านโคก	4,025	1,568		
อำเภอโคกโพธิ์ไชย			20,819	6,935
อำเภอชนบท	7,583	3,461	39,017	12,191
ท้องถิ่นเทศบาลตำบลชนบท	7,583	3,461		

ภาค/จังหวัด/อำเภอ/เทศบาล	ในเขตเทศบาล		นอกเขตเทศบาล	
	จำนวนประชากร (คน)	จำนวนบ้าน (หลังคาเรือน)	จำนวนประชากร (คน)	จำนวนบ้าน (หลังคาเรือน)
อำเภอชนบท			39,017	12,191
อำเภอชุมแพ	39,280	19,420	82,507	27,365
ท้องถิ่นเทศบาลตำบลโคกสูงสัมพันธ์	4,333	1,370		
ท้องถิ่นเทศบาลตำบลโนนหัน	4,495	1,571		
ท้องถิ่นเทศบาลเมืองชุมแพ	30,452	16,479		
อำเภอชุมแพ			82,507	27,365
อำเภอชำสูง	5,179	2,044	17,939	5,504
ท้องถิ่นเทศบาลตำบลชำสูง	5,179	2,044		
อำเภอชำสูง			17,939	5,504
อำเภอน้ำพอง	39,350	14,853	71,719	23,023
ท้องถิ่นเทศบาลตำบลกุดน้ำใส	8,483	2,848		
ท้องถิ่นเทศบาลตำบลน้ำพอง	4,681	2,489		
ท้องถิ่นเทศบาลตำบลม่วงหวาน	10,082	3,684		
ท้องถิ่นเทศบาลตำบลวังชัย	6,247	3,029		
ท้องถิ่นเทศบาลตำบลสะอาด	9,857	2,803		
อำเภอน้ำพอง			71,719	23,023
อำเภอโนนศิลา	5,492	1,965	20,891	6,801
ท้องถิ่นเทศบาลตำบลโนนศิลา	5,492	1,965		
อำเภอโนนศิลา			20,891	6,801
อำเภอบ้านไผ่	26,188	13,198	71,567	24,663
ท้องถิ่นเทศบาลเมืองบ้านไผ่	26,188	13,198		
อำเภอบ้านไผ่			71,567	24,663
อำเภอบ้านฝาง	4,503	1,970	49,791	18,297
ท้องถิ่นเทศบาลตำบลบ้านฝาง	4,503	1,970		
อำเภอบ้านฝาง			49,791	18,297
อำเภอบ้านแฮด	6,589	2,369	25,980	8,738
ท้องถิ่นเทศบาลตำบลบ้านแฮด	6,589	2,369		
อำเภอบ้านแฮด			25,980	8,738
อำเภอเปือยน้อย	5,778	2,089	14,176	4,165
ท้องถิ่นเทศบาลตำบลเปือยน้อย	5,778	2,089		

ภาค/จังหวัด/อำเภอ/เทศบาล	ในเขตเทศบาล		นอกเขตเทศบาล	
	จำนวนประชากร (คน)	จำนวนบ้าน (หลังคาเรือน)	จำนวนประชากร (คน)	จำนวนบ้าน (หลังคาเรือน)
อำเภอเปือยน้อย			14,176	4,165
อำเภอพระยืน	9,674	3,716	24,586	8,286
ท้องถิ่นเทศบาลตำบลบ้านไต้	6,386	2,142		
ท้องถิ่นเทศบาลตำบลพระยืน	3,288	1,574		
อำเภอพระยืน			24,586	8,286
อำเภอพล	9,899	5,505	74,874	24,469
ท้องถิ่นเทศบาลเมืองเมืองพล	9,899	5,505		
อำเภอพล			74,874	24,469
อำเภอภูผาม่าน	3,394	1,352	19,438	6,098
ท้องถิ่นเทศบาลตำบลภูผาม่าน	3,394	1,352		
อำเภอภูผาม่าน			19,438	6,098
อำเภอภูเวียง	2,746	1,780	68,201	21,470
ท้องถิ่นเทศบาลตำบลภูเวียง	2,746	1,780		
อำเภอภูเวียง			68,201	21,470
อำเภอมัญจาคีรี	3,371	2,003	65,593	22,831
ท้องถิ่นเทศบาลตำบลมัญจาคีรี	3,371	2,003		
อำเภอมัญจาคีรี			65,593	22,831
อำเภอเมืองขอนแก่น	317,493	184,494	99,495	43,676
ท้องถิ่นเทศบาลตำบลท่าพระ	8,540	4,257		
ท้องถิ่นเทศบาลตำบลโนนทัน	9,727	3,351		
ท้องถิ่นเทศบาลตำบลบ้านค้อ	17,480	7,548		
ท้องถิ่นเทศบาลตำบลบ้านเป็ด	48,622	30,471		
ท้องถิ่นเทศบาลตำบลเมืองเก่า	32,994	19,056		
ท้องถิ่นเทศบาลตำบลสาวะถี	17,903	6,137		
ท้องถิ่นเทศบาลตำบลหนองต๋ม	7,588	2,339		
ท้องถิ่นเทศบาลนครขอนแก่น	99,917	69,560		
ท้องถิ่นเทศบาลเมืองบ้านทุ่ม	19,382	9,638		
ท้องถิ่นเทศบาลเมืองศิลา	55,340	32,137		
อำเภอเมืองขอนแก่น			99,495	43,676
อำเภอเวียงเก่า			19,704	5,977

ภาค/จังหวัด/อำเภอ/เทศบาล	ในเขตเทศบาล		นอกเขตเทศบาล	
	จำนวนประชากร (คน)	จำนวนบ้าน (หลังคาเรือน)	จำนวนประชากร (คน)	จำนวนบ้าน (หลังคาเรือน)
อำเภอเวียงเก่า			19,704	5,977
อำเภอเวียงน้อย	2,982	1,393	38,087	11,903
ท้องถิ่นเทศบาลตำบลเวียงน้อย	2,982	1,393		
อำเภอเวียงน้อย			38,087	11,903
อำเภอเวียงใหญ่	5,068	1,874	23,772	6,685
ท้องถิ่นเทศบาลตำบลเวียงใหญ่	5,068	1,874		
อำเภอเวียงใหญ่			23,772	6,685
อำเภอสีชมพู	3,269	1,603	72,868	23,437
ท้องถิ่นเทศบาลตำบลสีชมพู	3,269	1,603		
อำเภอสีชมพู			72,868	23,437
อำเภอหนองนาคำ			23,395	7,104
อำเภอหนองนาคำ			23,395	7,104
อำเภอหนองเรือ	8,844	4,969	82,509	24,212
ท้องถิ่นเทศบาลตำบลดอนโมง	3,342	1,959		
ท้องถิ่นเทศบาลตำบลหนองแก	1,355	723		
ท้องถิ่นเทศบาลตำบลหนองเรือ	4,147	2,287		
อำเภอหนองเรือ			82,509	24,212
อำเภอหนองสองห้อง	5,462	2,849	70,523	21,915
ท้องถิ่นเทศบาลตำบลหนองสองห้อง	5,462	2,849		
อำเภอหนองสองห้อง			70,523	21,915
อำเภออุบลรัตน์	12,565	4,744	31,041	8,723
ท้องถิ่นเทศบาลตำบลเขื่อนอุบลรัตน์	3,826	2,138		
ท้องถิ่นเทศบาลตำบลโคกสูง	8,739	2,606		
อำเภออุบลรัตน์			31,041	8,723
จังหวัดชัยภูมิ	169,700	79,402	936,704	344,817
อำเภอเกษตรสมบูรณ์	25,713	8,579	84,561	26,275
ท้องถิ่นเทศบาลตำบลเกษตรสมบูรณ์	2,837	1,353		
ท้องถิ่นเทศบาลตำบลบ้านเตี๊	15,385	4,784		
ท้องถิ่นเทศบาลตำบลบ้านเป้า	7,491	2,442		
อำเภอเกษตรสมบูรณ์			84,561	26,275

ภาค/จังหวัด/อำเภอ/เทศบาล	ในเขตเทศบาล		นอกเขตเทศบาล	
	จำนวนประชากร (คน)	จำนวนบ้าน (หลังคาเรือน)	จำนวนประชากร (คน)	จำนวนบ้าน (หลังคาเรือน)
อำเภอแก้งคร้อ	18,653	8,223	72,213	26,397
ท้องถิ่นเทศบาลตำบลแก้งคร้อ	8,104	4,824		
ท้องถิ่นเทศบาลตำบลนาหนองพุ่ม	10,549	3,399		
อำเภอแก้งคร้อ			72,213	26,397
อำเภอกอนสวรรค์	4,043	1,938	47,054	18,679
ท้องถิ่นเทศบาลตำบลกอนสวรรค์	4,043	1,938		
อำเภอกอนสวรรค์			47,054	18,679
อำเภอกอนสาร	19,318	6,303	40,166	14,662
ท้องถิ่นเทศบาลตำบลกอนสาร	4,039	1,515		
ท้องถิ่นเทศบาลตำบลห้วยยาง	15,279	4,788		
อำเภอกอนสาร			40,166	14,662
อำเภอจัตุรัส	5,871	3,125	66,544	25,942
ท้องถิ่นเทศบาลตำบลจัตุรัส	4,004	2,285		
ท้องถิ่นเทศบาลตำบลหนองบัวโคก	1,867	840		
อำเภอจัตุรัส			66,544	25,942
อำเภอซับใหญ่			15,508	6,044
อำเภอซับใหญ่			15,508	6,044
อำเภอเทพสถิต	3,750	2,384	65,116	25,075
ท้องถิ่นเทศบาลตำบลเทพสถิต	3,750	2,384		
อำเภอเทพสถิต			65,116	25,075
อำเภอเนินสง่า			25,392	8,876
อำเภอเนินสง่า			25,392	8,876
อำเภอบ้านเขว้า	7,737	3,567	41,607	15,324
ท้องถิ่นเทศบาลตำบลบ้านเขว้า	7,737	3,567		
อำเภอบ้านเขว้า			41,607	15,324
อำเภอบ้านแท่น	3,913	1,697	40,241	12,139
ท้องถิ่นเทศบาลตำบลบ้านแท่น	3,913	1,697		
อำเภอบ้านแท่น			40,241	12,139
อำเภอบำเหน็จณรงค์	11,317	5,428	40,172	14,274
ท้องถิ่นเทศบาลตำบลบ้านเพชร	4,685	2,289		

ภาค/จังหวัด/อำเภอ/เทศบาล	ในเขตเทศบาล		นอกเขตเทศบาล	
	จำนวนประชากร (คน)	จำนวนบ้าน (หลังคาเรือน)	จำนวนประชากร (คน)	จำนวนบ้าน (หลังคาเรือน)
ท้องถิ่นเทศบาลตำบลบำเหน็จณรงค์	6,632	3,139		
อำเภอบำเหน็จณรงค์			40,172	14,274
อำเภอภักดีชุมพล			30,329	12,863
อำเภอภักดีชุมพล			30,329	12,863
อำเภอภูเขียว	11,249	4,932	107,138	36,788
ท้องถิ่นเทศบาลตำบลบ้านเพชรภูเขียว	5,421	1,810		
ท้องถิ่นเทศบาลตำบลภูเขียว	5,828	3,122		
อำเภอภูเขียว			107,138	36,788
อำเภอเมืองชัยภูมิ	43,871	25,810	135,458	57,980
ท้องถิ่นเทศบาลตำบลบ้านค่ายหมื่นแผ้ว	4,726	2,001		
ท้องถิ่นเทศบาลตำบลลาดใหญ่	4,446	1,813		
ท้องถิ่นเทศบาลเมืองชัยภูมิ	34,699	21,996		
อำเภอเมืองชัยภูมิ			135,458	57,980
อำเภอหนองบัวแดง	8,524	4,600	92,693	31,368
ท้องถิ่นเทศบาลตำบลหนองบัวแดง	8,524	4,600		
อำเภอหนองบัวแดง			92,693	31,368
อำเภอหนองบัวระเหว	5,741	2,816	32,512	12,131
ท้องถิ่นเทศบาลตำบลหนองบัวระเหว	5,741	2,816		
อำเภอหนองบัวระเหว			32,512	12,131
จังหวัดนครพนม	83,554	41,244	627,186	204,939
อำเภอท่าอุเทน	4,687	2,057	54,448	16,593
ท้องถิ่นเทศบาลตำบลท่าอุเทน	4,687	2,057		
อำเภอท่าอุเทน			54,448	16,593
อำเภอธาตุพนม	9,636	4,236	71,171	23,042
ท้องถิ่นเทศบาลตำบลธาตุพนม	9,636	4,236		
อำเภอธาตุพนม			71,171	23,042
อำเภอนาแก	4,154	2,396	71,737	22,679
ท้องถิ่นเทศบาลตำบลนาแก	4,154	2,396		
อำเภอนาแก			71,737	22,679
อำเภอนาทม			23,608	7,983

ภาค/จังหวัด/อำเภอ/เทศบาล	ในเขตเทศบาล		นอกเขตเทศบาล	
	จำนวนประชากร (คน)	จำนวนบ้าน (หลังคาเรือน)	จำนวนประชากร (คน)	จำนวนบ้าน (หลังคาเรือน)
อำเภอนาทม			23,608	7,983
อำเภอนาหว้า	12,016	4,452	39,657	14,034
ท้องถิ่นเทศบาลตำบลนาหว้า	12,016	4,452		
อำเภอนาหว้า			39,657	14,034
อำเภอบ้านแพง	8,611	3,866	26,413	8,719
ท้องถิ่นเทศบาลตำบลบ้านแพง	8,611	3,866		
อำเภอบ้านแพง			26,413	8,719
อำเภอปลาปาก	3,871	1,674	50,288	16,998
ท้องถิ่นเทศบาลตำบลปลาปาก	3,871	1,674		
อำเภอปลาปาก			50,288	16,998
อำเภอโพนสวรรค์	5,305	1,945	52,601	17,720
ท้องถิ่นเทศบาลตำบลโพนสวรรค์	5,305	1,945		
อำเภอโพนสวรรค์			52,601	17,720
อำเภอเมืองนครพนม	26,047	16,152	116,323	38,292
ท้องถิ่นเทศบาลเมืองนครพนม	26,047	16,152		
อำเภอเมืองนครพนม			116,323	38,292
อำเภอเรณูนคร	4,311	1,753	41,067	13,624
ท้องถิ่นเทศบาลตำบลเรณูนคร	4,311	1,753		
อำเภอเรณูนคร			41,067	13,624
อำเภอวังยาง			15,664	5,021
อำเภอวังยาง			15,664	5,021
อำเภอศรีสงคราม	4,916	2,713	64,209	20,234
ท้องถิ่นเทศบาลตำบลศรีสงคราม	4,916	2,713		
อำเภอศรีสงคราม			64,209	20,234
จังหวัดนครราชสีมา	619,779	328,237	2,000,393	751,345
อำเภอแก้งสนามนาง			36,019	11,203
อำเภอแก้งสนามนาง			36,019	11,203
อำเภอขามทะเลสอ	4,357	2,381	26,143	9,239
ท้องถิ่นเทศบาลตำบลขามทะเลสอ	4,357	2,381		
อำเภอขามทะเลสอ			26,143	9,239

ภาค/จังหวัด/อำเภอ/เทศบาล	ในเขตเทศบาล		นอกเขตเทศบาล	
	จำนวนประชากร (คน)	จำนวนบ้าน (หลังคาเรือน)	จำนวนประชากร (คน)	จำนวนบ้าน (หลังคาเรือน)
อำเภอขามสะแกแสง	9,414	3,498	33,060	10,502
ท้องถิ่นเทศบาลตำบลขามสะแกแสง	4,985	1,981		
ท้องถิ่นเทศบาลตำบลหนองหัวฟาน	4,429	1,517		
อำเภอขามสะแกแสง			33,060	10,502
อำเภอกอง	4,854	1,923	73,297	22,682
ท้องถิ่นเทศบาลตำบลเทพาลัย	2,688	913		
ท้องถิ่นเทศบาลตำบลเมืองคง	2,166	1,010		
อำเภอกอง			73,297	22,682
อำเภอครบุรี	15,295	6,806	80,230	32,003
ท้องถิ่นเทศบาลตำบลจรเข้หิน	6,002	2,511		
ท้องถิ่นเทศบาลตำบลชะ	5,641	3,088		
ท้องถิ่นเทศบาลตำบลไทรโยง-ไชยवाल	3,652	1,207		
อำเภอครบุรี			80,230	32,003
อำเภอจักราช	3,753	1,705	67,389	20,221
ท้องถิ่นเทศบาลตำบลจักราช	3,753	1,705		
อำเภอจักราช			67,389	20,221
อำเภอเฉลิมพระเกียรติ	5,041	2,195	31,056	9,976
ท้องถิ่นเทศบาลตำบลท่าช้าง	5,041	2,195		
อำเภอเฉลิมพระเกียรติ			31,056	9,976
อำเภอชุมพวง	8,585	3,953	73,019	21,234
ท้องถิ่นเทศบาลตำบลชุมพวง	8,585	3,953		
อำเภอชุมพวง			73,019	21,234
อำเภอโชคชัย	33,684	16,177	50,677	20,530
ท้องถิ่นเทศบาลตำบลโชคชัย	12,369	5,709		
ท้องถิ่นเทศบาลตำบลด่านเกวียน	9,901	4,640		
ท้องถิ่นเทศบาลตำบลท่าเยี่ยม	11,414	5,828		
อำเภอโชคชัย			50,677	20,530
อำเภอด่านขุนทด	18,752	8,390	109,252	36,691
ท้องถิ่นเทศบาลตำบลด่านขุนทด	5,962	4,132		
ท้องถิ่นเทศบาลตำบลหนองกรด	4,023	1,405		

ภาค/จังหวัด/อำเภอ/เทศบาล	ในเขตเทศบาล		นอกเขตเทศบาล	
	จำนวนประชากร (คน)	จำนวนบ้าน (หลังคาเรือน)	จำนวนประชากร (คน)	จำนวนบ้าน (หลังคาเรือน)
ท้องถิ่นเทศบาลตำบลหนองบัวตะเกียด	8,767	2,853		
อำเภอด่านขุนทด			109,252	36,691
อำเภอเทพารักษ์			25,348	9,024
อำเภอเทพารักษ์			25,348	9,024
อำเภอโนนแดง	4,230	1,680	20,473	6,008
ท้องถิ่นเทศบาลตำบลโนนแดง	4,230	1,680		
อำเภอโนนแดง			20,473	6,008
อำเภอโนนไทย	15,739	5,856	54,080	17,931
ท้องถิ่นเทศบาลตำบลโคกสวาย	5,115	1,869		
ท้องถิ่นเทศบาลตำบลโนนไทย	2,959	1,413		
ท้องถิ่นเทศบาลตำบลบัลลังก์	7,665	2,574		
อำเภอโนนไทย			54,080	17,931
อำเภอโนนสูง	39,434	14,051	83,933	26,637
ท้องถิ่นเทศบาลตำบลดอนหวาย	3,657	1,375		
ท้องถิ่นเทศบาลตำบลด่านคล้า	8,517	2,743		
ท้องถิ่นเทศบาลตำบลตลาดแค	3,196	1,382		
ท้องถิ่นเทศบาลตำบลโนนสูง	9,289	4,176		
ท้องถิ่นเทศบาลตำบลมะค่า	1,879	621		
ท้องถิ่นเทศบาลตำบลใหม่	12,896	3,754		
อำเภอโนนสูง			83,933	26,637
อำเภอบัวลาย	2,341	895	21,152	6,761
ท้องถิ่นเทศบาลตำบลหนองบัวลาย	2,341	895		
อำเภอบัวลาย			21,152	6,761
อำเภอบัวใหญ่	13,020	7,403	66,624	20,304
ท้องถิ่นเทศบาลเมืองบัวใหญ่	13,020	7,403		
อำเภอบัวใหญ่			66,624	20,304
อำเภอบ้านเหลื่อม	3,350	1,287	17,022	5,393
ท้องถิ่นเทศบาลตำบลบ้านเหลื่อม	3,350	1,287		
อำเภอบ้านเหลื่อม			17,022	5,393
อำเภอประทาย	5,930	3,224	70,073	20,701

ภาค/จังหวัด/อำเภอ/เทศบาล	ในเขตเทศบาล		นอกเขตเทศบาล	
	จำนวนประชากร (คน)	จำนวนบ้าน (หลังคาเรือน)	จำนวนประชากร (คน)	จำนวนบ้าน (หลังคาเรือน)
ท้องถิ่นเทศบาลตำบลประทาย	5,930	3,224		
อำเภอประทาย			70,073	20,701
อำเภอปักธงชัย	23,167	10,697	91,864	34,171
ท้องถิ่นเทศบาลตำบลตะขบ	5,178	2,004		
ท้องถิ่นเทศบาลตำบลลำนางแก้ว	4,714	1,483		
ท้องถิ่นเทศบาลเมืองเมืองปัก	13,275	7,210		
อำเภอปักธงชัย			91,864	34,171
อำเภอปากช่อง	71,060	45,214	127,557	74,213
ท้องถิ่นเทศบาลตำบลกลางดง	4,937	2,804		
ท้องถิ่นเทศบาลตำบลวังไทร	11,407	5,927		
ท้องถิ่นเทศบาลตำบลสีมามงคล	9,246	4,640		
ท้องถิ่นเทศบาลตำบลหมูสี	13,450	12,435		
ท้องถิ่นเทศบาลเมืองปากช่อง	32,020	19,408		
อำเภอปากช่อง			127,557	74,213
อำเภอพระทองคำ	3,975	1,694	36,739	12,954
ท้องถิ่นเทศบาลตำบลพระทองคำ	3,975	1,694		
อำเภอพระทองคำ			36,739	12,954
อำเภอพิมาย	7,483	2,940	118,507	41,333
ท้องถิ่นเทศบาลตำบลพิมาย	7,483	2,940		
อำเภอพิมาย			118,507	41,333
อำเภอเมืองนครราชสีมา	240,104	144,258	229,138	116,113
ท้องถิ่นเทศบาลตำบลโคกกรวด	6,960	4,784		
ท้องถิ่นเทศบาลตำบลจอหอ	17,194	10,395		
ท้องถิ่นเทศบาลตำบลปรุใหญ่	9,730	5,494		
ท้องถิ่นเทศบาลตำบลโพธิ์กลาง	29,200	14,148		
ท้องถิ่นเทศบาลตำบลเมืองใหม่โคกกรวด	16,263	8,218		
ท้องถิ่นเทศบาลตำบลหนองไข่น้ำ	6,148	1,984		
ท้องถิ่นเทศบาลตำบลหนองไผ่ล้อม	13,488	11,306		
ท้องถิ่นเทศบาลตำบลห้วยทะเล	27,937	14,664		
ท้องถิ่นเทศบาลนครนครราชสีมา	113,184	73,265		

ภาค/จังหวัด/อำเภอ/เทศบาล	ในเขตเทศบาล		นอกเขตเทศบาล	
	จำนวนประชากร (คน)	จำนวนบ้าน (หลังคาเรือน)	จำนวนประชากร (คน)	จำนวนบ้าน (หลังคาเรือน)
อำเภอเมืองนครราชสีมา			229,138	116,113
อำเภอเมืองยาง	8,035	2,461	19,371	5,785
ท้องถิ่นเทศบาลตำบลเมืองยาง	8,035	2,461		
อำเภอเมืองยาง			19,371	5,785
อำเภอลำทะเมนชัย	4,551	1,955	27,773	7,919
ท้องถิ่นเทศบาลตำบลหนองบัววง	4,551	1,955		
อำเภอลำทะเมนชัย			27,773	7,919
อำเภอวังน้ำเขียว	1,887	981	44,116	21,028
ท้องถิ่นเทศบาลตำบลศาลเจ้าพ่อ	1,887	981		
อำเภอวังน้ำเขียว			44,116	21,028
อำเภอสีคิ้ว	36,954	19,262	86,855	34,142
ท้องถิ่นเทศบาลตำบลคลองไผ่	3,593	1,774		
ท้องถิ่นเทศบาลตำบลลาดบัวขาว	4,020	2,308		
ท้องถิ่นเทศบาลตำบลหนองน้ำใส	13,295	5,364		
ท้องถิ่นเทศบาลเมืองสีคิ้ว	16,046	9,816		
อำเภอสีคิ้ว			86,855	34,142
อำเภอสีดา	3,592	1,559	19,701	6,326
ท้องถิ่นเทศบาลตำบลสีดา	3,592	1,559		
อำเภอสีดา			19,701	6,326
อำเภอสูงเนิน	12,309	8,027	73,096	31,810
ท้องถิ่นเทศบาลตำบลกุดจิก	2,685	1,545		
ท้องถิ่นเทศบาลตำบลสูงเนิน	9,624	6,482		
อำเภอสูงเนิน			73,096	31,810
อำเภอเสิงสาง	13,148	5,219	56,667	18,150
ท้องถิ่นเทศบาลตำบลโนนสมบูรณ์	5,678	1,869		
ท้องถิ่นเทศบาลตำบลเสิงสาง	7,470	3,350		
อำเภอเสิงสาง			56,667	18,150
อำเภอหนองบุญมาก			60,534	19,625
อำเภอหนองบุญมาก			60,534	19,625
อำเภอห้วยแถลง	5,735	2,546	69,628	20,736

ภาค/จังหวัด/อำเภอ/เทศบาล	ในเขตเทศบาล		นอกเขตเทศบาล	
	จำนวนประชากร (คน)	จำนวนบ้าน (หลังคาเรือน)	จำนวนประชากร (คน)	จำนวนบ้าน (หลังคาเรือน)
ท้องถิ่นเทศบาลตำบลห้วยแถลง	3,007	1,722		
ท้องถิ่นเทศบาลตำบลหินดาด	2,728	824		
อำเภอห้วยแถลง			69,628	20,736
จังหวัดบึงกาฬ	95,826	40,359	322,907	107,100
อำเภอเซกา	13,228	4,868	73,007	24,745
ท้องถิ่นเทศบาลตำบลท่าสะอาด	6,789	2,053		
ท้องถิ่นเทศบาลตำบลศรีพนา	6,439	2,815		
อำเภอเซกา			73,007	24,745
อำเภอโซ่พิสัย	6,391	2,734	64,517	20,112
ท้องถิ่นเทศบาลตำบลโซ่พิสัย	6,391	2,734		
อำเภอโซ่พิสัย			64,517	20,112
อำเภอบึงโขงหลง	9,649	3,717	28,003	9,521
ท้องถิ่นเทศบาลตำบลบึงโขงหลง	9,649	3,717		
อำเภอบึงโขงหลง			28,003	9,521
อำเภอบุ่งคล้า			13,943	4,455
อำเภอบุ่งคล้า			13,943	4,455
อำเภอปากคาด	6,364	2,800	28,008	10,192
ท้องถิ่นเทศบาลตำบลปากคาด	6,364	2,800		
อำเภอปากคาด			28,008	10,192
อำเภอพรเจริญ	15,101	5,303	28,698	8,648
ท้องถิ่นเทศบาลตำบลดอนหญ้านาง	4,969	1,584		
ท้องถิ่นเทศบาลตำบลพรเจริญ	10,132	3,719		
อำเภอพรเจริญ			28,698	8,648
อำเภอเมืองบึงกาฬ	34,212	16,812	58,380	19,608
ท้องถิ่นเทศบาลตำบลโนนสว่าง	6,841	2,485		
ท้องถิ่นเทศบาลตำบลหอคำ	7,232	2,453		
ท้องถิ่นเทศบาลเมืองบึงกาฬ	20,139	11,874		
อำเภอเมืองบึงกาฬ			58,380	19,608
อำเภอศรีวิไล	10,881	4,125	28,351	9,819
ท้องถิ่นเทศบาลตำบลศรีวิไล	10,881	4,125		

ภาค/จังหวัด/อำเภอ/เทศบาล	ในเขตเทศบาล		นอกเขตเทศบาล	
	จำนวนประชากร (คน)	จำนวนบ้าน (หลังคาเรือน)	จำนวนประชากร (คน)	จำนวนบ้าน (หลังคาเรือน)
อำเภอศรีวิไล			28,351	9,819
จังหวัดบุรีรัมย์	334,722	140,194	1,231,586	364,072
อำเภอกระสัง	3,236	1,867	100,705	27,512
ท้องถิ่นเทศบาลตำบลกระสัง	3,236	1,867		
อำเภอกระสัง			100,705	27,512
อำเภอคูเมือง	8,480	3,977	58,597	16,997
ท้องถิ่นเทศบาลตำบลคูเมือง	3,571	2,087		
ท้องถิ่นเทศบาลตำบลหินเหล็กไฟ	4,909	1,890		
อำเภอคูเมือง			58,597	16,997
อำเภอแคนดง	5,405	2,051	26,644	7,668
ท้องถิ่นเทศบาลตำบลแคนดง	5,405	2,051		
อำเภอแคนดง			26,644	7,668
อำเภอเฉลิมพระเกียรติ	27,701	8,758	12,033	3,697
ท้องถิ่นเทศบาลตำบลถาวร	7,590	2,274		
ท้องถิ่นเทศบาลตำบลพนมรุ้ง	11,538	4,047		
ท้องถิ่นเทศบาลตำบลยายแยมวัฒนา	8,573	2,437		
อำเภอเฉลิมพระเกียรติ			12,033	3,697
อำเภอชำนิ			35,071	9,561
อำเภอชำนิ			35,071	9,561
อำเภอนางรอง	20,064	11,785	92,786	27,856
ท้องถิ่นเทศบาลเมืองนางรอง	20,064	11,785		
อำเภอนางรอง			92,786	27,856
อำเภอนาโพธิ์	3,614	1,739	27,928	8,289
ท้องถิ่นเทศบาลตำบลนาโพธิ์	3,614	1,739		
อำเภอนาโพธิ์			27,928	8,289
อำเภอโนนดินแดง	9,172	3,727	18,622	5,981
ท้องถิ่นเทศบาลตำบลโนนดินแดง	9,172	3,727		
อำเภอโนนดินแดง			18,622	5,981
อำเภอโนนสุวรรณ	3,215	1,111	21,815	6,706
ท้องถิ่นเทศบาลตำบลโนนสุวรรณ	3,215	1,111		

ภาค/จังหวัด/อำเภอ/เทศบาล	ในเขตเทศบาล		นอกเขตเทศบาล	
	จำนวนประชากร (คน)	จำนวนบ้าน (หลังคาเรือน)	จำนวนประชากร (คน)	จำนวนบ้าน (หลังคาเรือน)
อำเภอโนนสุวรรณ			21,815	6,706
อำเภอบ้านกรวด	35,909	12,287	40,821	11,926
ท้องถิ่นเทศบาลตำบลจันทเพชร	7,832	2,513		
ท้องถิ่นเทศบาลตำบลลาดนิคมปราสาท	4,800	1,849		
ท้องถิ่นเทศบาลตำบลบ้านกรวด	3,793	2,036		
ท้องถิ่นเทศบาลตำบลบ้านกรวดปัญญา	9,387	2,848		
ท้องถิ่นเทศบาลตำบลหนองไม้งาม	10,097	3,041		
อำเภอบ้านกรวด			40,821	11,926
อำเภอบ้านด่าน	11,901	3,487	18,620	4,828
ท้องถิ่นเทศบาลตำบลบ้านด่าน	11,901	3,487		
อำเภอบ้านด่าน			18,620	4,828
อำเภอบ้านใหม่ไชยพจน์	4,209	1,478	21,669	6,364
ท้องถิ่นเทศบาลตำบลบ้านใหม่ไชยพจน์	4,209	1,478		
อำเภอบ้านใหม่ไชยพจน์			21,669	6,364
อำเภอประโคนชัย	8,952	4,195	124,626	38,673
ท้องถิ่นเทศบาลตำบลประโคนชัย	8,952	4,195		
อำเภอประโคนชัย			124,626	38,673
อำเภอปะคำ	7,098	2,951	37,987	12,268
ท้องถิ่นเทศบาลตำบลปะคำ	7,098	2,951		
อำเภอปะคำ			37,987	12,268
อำเภอพลับพลาชัย	17,009	5,154	27,754	7,589
ท้องถิ่นเทศบาลตำบลจันดุม	10,387	3,072		
ท้องถิ่นเทศบาลตำบลพลับพลาชัย	6,622	2,082		
อำเภอพลับพลาชัย			27,754	7,589
อำเภอพุทไธสง	4,053	2,340	40,951	12,887
ท้องถิ่นเทศบาลตำบลพุทไธสง	4,053	2,340		
อำเภอพุทไธสง			40,951	12,887
อำเภอเมืองบุรีรัมย์	50,525	31,454	169,940	53,568
ท้องถิ่นเทศบาลนครบุรีรัมย์	50,525	31,454		
อำเภอเมืองบุรีรัมย์			169,940	53,568

ภาค/จังหวัด/อำเภอ/เทศบาล	ในเขตเทศบาล		นอกเขตเทศบาล	
	จำนวนประชากร (คน)	จำนวนบ้าน (หลังคาเรือน)	จำนวนประชากร (คน)	จำนวนบ้าน (หลังคาเรือน)
อำเภอละหานทราย	54,080	16,475	19,353	6,099
ท้องถิ่นเทศบาลตำบลตาจรง	16,566	4,508		
ท้องถิ่นเทศบาลตำบลละหานทราย	8,207	3,647		
ท้องถิ่นเทศบาลตำบลสำโรงใหม่	12,552	3,912		
ท้องถิ่นเทศบาลตำบลหนองแวง	16,755	4,408		
อำเภอละหานทราย			19,353	6,099
อำเภอลำปลายมาศ	17,138	7,726	113,251	32,571
ท้องถิ่นเทศบาลตำบลทะเลเมนชัย	4,215	1,294		
ท้องถิ่นเทศบาลตำบลลำปลายมาศ	12,923	6,432		
อำเภอลำปลายมาศ			113,251	32,571
อำเภอสตึก	10,722	5,827	97,799	28,402
ท้องถิ่นเทศบาลตำบลสตึก	10,722	5,827		
อำเภอสตึก			97,799	28,402
อำเภอหนองกี่	12,846	5,649	57,102	16,177
ท้องถิ่นเทศบาลตำบลศาลเจ้าพ่อขุนศรี	3,382	1,377		
ท้องถิ่นเทศบาลตำบลหนองกี่	9,464	4,272		
อำเภอหนองกี่			57,102	16,177
อำเภอหนองหงส์	14,393	4,670	35,156	9,778
ท้องถิ่นเทศบาลตำบลหนองหงส์	4,670	1,842		
ท้องถิ่นเทศบาลตำบลห้วยหิน	9,723	2,828		
อำเภอหนองหงส์			35,156	9,778
อำเภอห้วยราช	5,000	1,486	32,356	8,675
ท้องถิ่นเทศบาลตำบลห้วยราช	5,000	1,486		
อำเภอห้วยราช			32,356	8,675
จังหวัดมหาสารคาม	116,206	61,315	813,746	260,051
อำเภอกันทรวิชัย	23,808	14,578	54,765	17,194
ท้องถิ่นเทศบาลตำบลขามเรียง	11,658	6,032		
ท้องถิ่นเทศบาลตำบลโคกพระ	3,278	1,551		
ท้องถิ่นเทศบาลตำบลท่าขอนยาง	8,872	6,995		
อำเภอกันทรวิชัย			54,765	17,194

ภาค/จังหวัด/อำเภอ/เทศบาล	ในเขตเทศบาล		นอกเขตเทศบาล	
	จำนวนประชากร (คน)	จำนวนบ้าน (หลังคาเรือน)	จำนวนประชากร (คน)	จำนวนบ้าน (หลังคาเรือน)
อำเภอภูตรัง			36,725	11,062
อำเภอภูตรัง			36,725	11,062
อำเภอแกดำ	5,242	1,751	24,239	6,792
ท้องถิ่นเทศบาลตำบลแกดำ	5,242	1,751		
อำเภอแกดำ			24,239	6,792
อำเภอโกสุมพิสัย	8,834	4,491	108,083	32,897
ท้องถิ่นเทศบาลตำบลโกสุมพิสัย	8,834	4,491		
อำเภอโกสุมพิสัย			108,083	32,897
อำเภอชื่นชม			24,297	7,263
อำเภอชื่นชม			24,297	7,263
อำเภอเขียงยืน	4,481	2,483	54,970	18,898
ท้องถิ่นเทศบาลตำบลเขียงยืน	4,481	2,483		
อำเภอเขียงยืน			54,970	18,898
อำเภอนาเชือก	3,664	2,210	56,622	18,164
ท้องถิ่นเทศบาลตำบลนาเชือก	3,664	2,210		
อำเภอนาเชือก			56,622	18,164
อำเภอนาดูน	4,677	1,932	32,307	8,999
ท้องถิ่นเทศบาลตำบลนาดูน	4,677	1,932		
อำเภอนาดูน			32,307	8,999
อำเภอบรบือ	5,279	2,431	100,303	35,471
ท้องถิ่นเทศบาลตำบลบรบือ	5,279	2,431		
อำเภอบรบือ			100,303	35,471
อำเภอพยัคฆภูมิพิสัย	7,935	4,471	78,637	23,095
ท้องถิ่นเทศบาลตำบลพยัคฆภูมิพิสัย	7,935	4,471		
อำเภอพยัคฆภูมิพิสัย			78,637	23,095
อำเภอเมืองมหาสารคาม	47,769	24,494	102,055	38,380
ท้องถิ่นเทศบาลตำบลแวงนาง	5,655	2,350		
ท้องถิ่นเทศบาลเมืองมหาสารคาม	42,114	22,144		
อำเภอเมืองมหาสารคาม			102,055	38,380
อำเภอยางสีสุราช			34,415	10,234

ภาค/จังหวัด/อำเภอ/เทศบาล	ในเขตเทศบาล		นอกเขตเทศบาล	
	จำนวนประชากร (คน)	จำนวนบ้าน (หลังคาเรือน)	จำนวนประชากร (คน)	จำนวนบ้าน (หลังคาเรือน)
อำเภอปางศิขรินทร์			34,415	10,234
อำเภอวาปีปทุม	4,517	2,474	106,328	31,602
ท้องถิ่นเทศบาลตำบลวาปีปทุม	4,517	2,474		
อำเภอวาปีปทุม			106,328	31,602
จังหวัดมุกดาหาร	73,929	32,152	276,581	94,174
อำเภอคำชะอี	2,277	1,156	43,905	15,234
ท้องถิ่นเทศบาลตำบลคำชะอี	2,277	1,156		
อำเภอคำชะอี			43,905	15,234
อำเภอดงหลวง			39,086	12,797
อำเภอดงหลวง			39,086	12,797
อำเภอดอนตาล	5,506	2,044	38,760	12,387
ท้องถิ่นเทศบาลตำบลดอนตาล	2,423	1,003		
ท้องถิ่นเทศบาลตำบลบ้านแก้ง	3,083	1,041		
อำเภอดอนตาล			38,760	12,387
อำเภอนิคมคำสร้อย	9,394	3,579	33,971	10,666
ท้องถิ่นเทศบาลตำบลนิคมคำสร้อย	6,073	2,465		
ท้องถิ่นเทศบาลตำบลร่มเกล้า	3,321	1,114		
อำเภอนิคมคำสร้อย			33,971	10,666
อำเภอเมืองมุกดาหาร	56,752	25,373	80,141	28,489
ท้องถิ่นเทศบาลตำบลคำอาฮวน	12,996	5,108		
ท้องถิ่นเทศบาลตำบลดงเย็น	10,761	3,202		
ท้องถิ่นเทศบาลเมืองมุกดาหาร	32,995	17,063		
อำเภอเมืองมุกดาหาร			80,141	28,489
อำเภอหนองสูง			20,504	7,795
อำเภอหนองสูง			20,504	7,795
อำเภอหว้านใหญ่			20,214	6,806
อำเภอหว้านใหญ่			20,214	6,806
จังหวัดยโสธร	52,849	24,148	472,476	165,194
อำเภอกุดชุม	4,756	2,322	60,694	21,029
ท้องถิ่นเทศบาลตำบลกุดชุมพัฒนา	4,756	2,322		

ภาค/จังหวัด/อำเภอ/เทศบาล	ในเขตเทศบาล		นอกเขตเทศบาล	
	จำนวนประชากร (คน)	จำนวนบ้าน (หลังคาเรือน)	จำนวนประชากร (คน)	จำนวนบ้าน (หลังคาเรือน)
อำเภอกุศชุม			60,694	21,029
อำเภอค้อวัง	4,408	1,699	20,346	5,752
ท้องถิ่นเทศบาลตำบลค้อวัง	4,408	1,699		
อำเภอค้อวัง			20,346	5,752
อำเภอคำเขื่อนแก้ว	3,645	1,590	60,711	20,093
ท้องถิ่นเทศบาลตำบลคำเขื่อนแก้ว	3,645	1,590		
อำเภอคำเขื่อนแก้ว			60,711	20,093
อำเภอทรายมูล	6,196	2,266	24,158	8,419
ท้องถิ่นเทศบาลตำบลทรายมูล	6,196	2,266		
อำเภอทรายมูล			24,158	8,419
อำเภอไทยเจริญ			30,119	11,510
อำเภอไทยเจริญ			30,119	11,510
อำเภอป่าดัว	2,937	1,323	31,528	10,634
ท้องถิ่นเทศบาลตำบลป่าดัว	2,937	1,323		
อำเภอป่าดัว			31,528	10,634
อำเภอมหาชนะชัย	4,547	1,935	50,412	15,229
ท้องถิ่นเทศบาลตำบลฟ้าหยาด	4,547	1,935		
อำเภอมหาชนะชัย			50,412	15,229
อำเภอเมืองยโสธร	19,776	9,493	105,635	40,833
ท้องถิ่นเทศบาลเมืองยโสธร	19,776	9,493		
อำเภอเมืองยโสธร			105,635	40,833
อำเภอเลิงนกทา	6,584	3,520	88,873	31,695
ท้องถิ่นเทศบาลตำบลเลิงนกทา	2,793	1,131		
ท้องถิ่นเทศบาลตำบลสามแยก	3,791	2,389		
อำเภอเลิงนกทา			88,873	31,695
จังหวัดร้อยเอ็ด	251,577	97,555	1,023,942	320,310
อำเภอเกษตรวิสัย	23,256	9,594	72,631	21,979
ท้องถิ่นเทศบาลตำบลกู่กาสิงห์	4,463	1,666		
ท้องถิ่นเทศบาลตำบลเกษตรวิสัย	10,520	5,011		
ท้องถิ่นเทศบาลตำบลเมืองบัว	8,273	2,917		

ภาค/จังหวัด/อำเภอ/เทศบาล	ในเขตเทศบาล		นอกเขตเทศบาล	
	จำนวนประชากร (คน)	จำนวนบ้าน (หลังคาเรือน)	จำนวนประชากร (คน)	จำนวนบ้าน (หลังคาเรือน)
อำเภอเกษตรวิสัย			72,631	21,979
อำเภอจตุรพักตรพิมาน	27,717	9,189	50,169	14,400
ท้องถิ่นเทศบาลตำบลโคกล่าม	7,248	2,178		
ท้องถิ่นเทศบาลตำบลจตุรพักตรพิมาน	3,725	1,654		
ท้องถิ่นเทศบาลตำบลดงแดง	8,627	2,515		
ท้องถิ่นเทศบาลตำบลหัวช้าง	8,117	2,842		
อำเภอจตุรพักตรพิมาน			50,169	14,400
อำเภอจังหาร	6,680	2,073	38,079	12,698
ท้องถิ่นเทศบาลตำบลดินดำ	6,680	2,073		
อำเภอจังหาร			38,079	12,698
อำเภอเชียงขวัญ			26,811	8,624
อำเภอเชียงขวัญ			26,811	8,624
อำเภอทุ่งเขาหลวง			22,790	6,745
อำเภอทุ่งเขาหลวง			22,790	6,745
อำเภอรวิชัยบุรี	29,379	11,563	36,941	11,878
ท้องถิ่นเทศบาลตำบลธำนิ	7,568	2,652		
ท้องถิ่นเทศบาลตำบลนิเวศน์	6,827	3,349		
ท้องถิ่นเทศบาลตำบลบ้านนิเวศน์	2,474	1,215		
ท้องถิ่นเทศบาลตำบลมะอี	5,318	2,223		
ท้องถิ่นเทศบาลตำบลอู่เม้า	7,192	2,124		
อำเภอรวิชัยบุรี			36,941	11,878
อำเภอปทุมรัตต์	6,261	2,230	46,739	13,458
ท้องถิ่นเทศบาลตำบลปทุมรัตต์	6,261	2,230		
อำเภอปทุมรัตต์			46,739	13,458
อำเภอพนมไพร	10,455	3,666	58,788	18,626
ท้องถิ่นเทศบาลตำบลพนมไพร	3,960	1,851		
ท้องถิ่นเทศบาลตำบลโพธิ์ชัย	6,495	1,815		
อำเภอพนมไพร			58,788	18,626
อำเภอโพธิ์ชัย	30,591	9,200	26,874	8,007
ท้องถิ่นเทศบาลตำบลคำพอง	9,146	2,770		

ภาค/จังหวัด/อำเภอ/เทศบาล	ในเขตเทศบาล		นอกเขตเทศบาล	
	จำนวนประชากร (คน)	จำนวนบ้าน (หลังคาเรือน)	จำนวนประชากร (คน)	จำนวนบ้าน (หลังคาเรือน)
ท้องถิ่นเทศบาลตำบลชัยวารี	5,181	1,634		
ท้องถิ่นเทศบาลตำบลเชียงใหม่	8,121	2,587		
ท้องถิ่นเทศบาลตำบลอัคระคำ	8,143	2,209		
อำเภอโพธิ์ชัย			26,874	8,007
อำเภอพนทราย	5,546	2,159	21,975	5,374
ท้องถิ่นเทศบาลตำบลพนทราย	5,546	2,159		
อำเภอพนทราย			21,975	5,374
อำเภอพนทอง	11,115	5,430	95,803	30,249
ท้องถิ่นเทศบาลตำบลพนทอง	11,115	5,430		
อำเภอพนทอง			95,803	30,249
อำเภอเมยวดี			22,804	7,235
อำเภอเมยวดี			22,804	7,235
อำเภอเมืองร้อยเอ็ด	44,731	21,077	110,604	44,294
ท้องถิ่นเทศบาลตำบลโนนตาล	5,293	1,553		
ท้องถิ่นเทศบาลตำบลปอภาร	7,184	2,547		
ท้องถิ่นเทศบาลเมืองร้อยเอ็ด	32,254	16,977		
อำเภอเมืองร้อยเอ็ด			110,604	44,294
อำเภอเมืองสรวง	9,420	3,049	13,441	3,927
ท้องถิ่นเทศบาลตำบลเมืองสรวง	9,420	3,049		
อำเภอเมืองสรวง			13,441	3,927
อำเภอศรีสมเด็จ			35,365	11,609
อำเภอศรีสมเด็จ			35,365	11,609
อำเภอสุวรรณภูมิ	8,696	4,399	103,578	31,239
ท้องถิ่นเทศบาลตำบลสุวรรณภูมิ	8,696	4,399		
อำเภอสุวรรณภูมิ			103,578	31,239
อำเภอเสลภูมิ	27,532	9,217	88,699	26,076
ท้องถิ่นเทศบาลตำบลขวาว	8,685	2,269		
ท้องถิ่นเทศบาลตำบลเมืองไพร	6,165	1,659		
ท้องถิ่นเทศบาลตำบลเสลภูมิ	12,682	5,289		
อำเภอเสลภูมิ			88,699	26,076

ภาค/จังหวัด/อำเภอ/เทศบาล	ในเขตเทศบาล		นอกเขตเทศบาล	
	จำนวนประชากร (คน)	จำนวนบ้าน (หลังคาเรือน)	จำนวนประชากร (คน)	จำนวนบ้าน (หลังคาเรือน)
อำเภอหนองพอก	6,285	2,841	59,486	17,321
ท้องถิ่นเทศบาลตำบลหนองพอก	6,285	2,841		
อำเภอหนองพอก			59,486	17,321
อำเภอหนองฮี			23,808	6,788
อำเภอหนองฮี			23,808	6,788
อำเภออาจสามารถ	3,913	1,868	68,557	19,783
ท้องถิ่นเทศบาลตำบลอาจสามารถ	3,913	1,868		
อำเภออาจสามารถ			68,557	19,783
จังหวัดเลย	152,540	65,764	479,647	174,618
อำเภอเชียงคาน	22,166	8,702	37,862	14,890
ท้องถิ่นเทศบาลตำบลเขาแก้ว	7,694	2,250		
ท้องถิ่นเทศบาลตำบลเชียงคาน	4,919	2,895		
ท้องถิ่นเทศบาลตำบลธาตุ	9,553	3,557		
อำเภอเชียงคาน			37,862	14,890
อำเภอด่านซ้าย	3,226	2,048	48,123	16,959
ท้องถิ่นเทศบาลตำบลด่านซ้าย	3,226	2,048		
อำเภอด่านซ้าย			48,123	16,959
อำเภอท่าลี่	1,726	836	25,690	10,443
ท้องถิ่นเทศบาลตำบลท่าลี่	1,726	836		
อำเภอท่าลี่			25,690	10,443
อำเภอนาดัง	16,233	5,502	9,804	3,846
ท้องถิ่นเทศบาลตำบลนาดัง	6,416	2,461		
ท้องถิ่นเทศบาลตำบลนาดอกคำ	9,817	3,041		
อำเภอนาดัง			9,804	3,846
อำเภอนาแห้ว	2,037	965	9,649	3,255
ท้องถิ่นเทศบาลตำบลนาแห้ว	2,037	965		
อำเภอนาแห้ว			9,649	3,255
อำเภอปากชม	8,475	3,352	33,550	11,815
ท้องถิ่นเทศบาลตำบลเชียงกลม	5,109	1,715		
ท้องถิ่นเทศบาลตำบลปากชม	3,366	1,637		

ภาค/จังหวัด/อำเภอ/เทศบาล	ในเขตเทศบาล		นอกเขตเทศบาล	
	จำนวนประชากร (คน)	จำนวนบ้าน (หลังคาเรือน)	จำนวนประชากร (คน)	จำนวนบ้าน (หลังคาเรือน)
อำเภอปากชม			33,550	11,815
อำเภอผาขาว	10,981	3,630	30,598	8,801
ท้องถิ่นเทศบาลตำบลโนนปอแดง	10,981	3,630		
อำเภอผาขาว			30,598	8,801
อำเภอภูกระดึง	6,924	2,834	27,164	9,273
ท้องถิ่นเทศบาลตำบลภูกระดึง	6,924	2,834		
อำเภอภูกระดึง			27,164	9,273
อำเภอภูเรือ	2,714	1,627	19,702	7,713
ท้องถิ่นเทศบาลตำบลภูเรือ	2,714	1,627		
อำเภอภูเรือ			19,702	7,713
อำเภอภูหลวง			24,798	8,147
อำเภอภูหลวง			24,798	8,147
อำเภอเมืองเลย	63,392	29,369	59,339	25,177
ท้องถิ่นเทศบาลตำบลนาดินด้า	10,658	3,846		
ท้องถิ่นเทศบาลตำบลนาโปลัง	10,292	3,679		
ท้องถิ่นเทศบาลตำบลนาอ้อ	5,992	2,416		
ท้องถิ่นเทศบาลตำบลนาอาน	13,281	6,516		
ท้องถิ่นเทศบาลตำบลน้ำสวย	3,550	1,274		
ท้องถิ่นเทศบาลเมืองเลย	19,619	11,638		
อำเภอเมืองเลย			59,339	25,177
อำเภอวังสะพุง	10,338	4,736	99,172	35,939
ท้องถิ่นเทศบาลเมืองวังสะพุง	10,338	4,736		
อำเภอวังสะพุง			99,172	35,939
อำเภอหนองหิน	4,328	2,163	20,544	6,434
ท้องถิ่นเทศบาลตำบลหนองหิน	4,328	2,163		
อำเภอหนองหิน			20,544	6,434
อำเภอเราวีณ			33,652	11,926
อำเภอเราวีณ			33,652	11,926
จังหวัดศรีสะเกษ	167,649	68,517	1,274,364	352,459
อำเภอกันทรลักษ์	17,160	7,867	183,422	53,433

ภาค/จังหวัด/อำเภอ/เทศบาล	ในเขตเทศบาล		นอกเขตเทศบาล	
	จำนวนประชากร (คน)	จำนวนบ้าน (หลังคาเรือน)	จำนวนประชากร (คน)	จำนวนบ้าน (หลังคาเรือน)
ท้องถิ่นเทศบาลเมืองกันทรลักษ์	17,160	7,867		
อำเภอกันทรลักษ์			183,422	53,433
อำเภอกันทรารมย์	5,917	3,346	92,429	25,518
ท้องถิ่นเทศบาลตำบลกันทรารมย์	5,917	3,346		
อำเภอกันทรารมย์			92,429	25,518
อำเภอชุมพูนธุ์	4,110	2,200	144,064	36,720
ท้องถิ่นเทศบาลตำบลเมืองชุมพูนธุ์	4,110	2,200		
อำเภอชุมพูนธุ์			144,064	36,720
อำเภอขุนหาญ	37,344	10,732	68,511	18,826
ท้องถิ่นเทศบาลตำบลกระหวั้น	8,745	2,298		
ท้องถิ่นเทศบาลตำบลกันทรอม	8,962	2,375		
ท้องถิ่นเทศบาลตำบลขุนหาญ	10,580	3,936		
ท้องถิ่นเทศบาลตำบลโพธิ์กระสังข์	9,057	2,123		
อำเภอขุนหาญ			68,511	18,826
อำเภอน้ำเกลี้ยง			44,287	11,748
อำเภอน้ำเกลี้ยง			44,287	11,748
อำเภอโนนคูณ			39,171	12,562
อำเภอโนนคูณ			39,171	12,562
อำเภอบึงบูรพ์	5,949	1,914	4,322	1,140
ท้องถิ่นเทศบาลตำบลบึงบูรพ์	5,949	1,914		
อำเภอบึงบูรพ์			4,322	1,140
อำเภอเบญจลักษ์			35,786	9,791
อำเภอเบญจลักษ์			35,786	9,791
อำเภอปรางค์กู่	2,774	1,382	62,543	15,738
ท้องถิ่นเทศบาลตำบลปรางค์กู่	2,774	1,382		
อำเภอปรางค์กู่			62,543	15,738
อำเภอพยุห์	3,872	1,540	30,695	8,569
ท้องถิ่นเทศบาลตำบลพยุห์	3,872	1,540		
อำเภอพยุห์			30,695	8,569
อำเภอโพธิ์ศรีสุวรรณ			23,382	5,940

ภาค/จังหวัด/อำเภอ/เทศบาล	ในเขตเทศบาล		นอกเขตเทศบาล	
	จำนวนประชากร (คน)	จำนวนบ้าน (หลังคาเรือน)	จำนวนประชากร (คน)	จำนวนบ้าน (หลังคาเรือน)
อำเภอโพธิ์ศรีสุวรรณ			23,382	5,940
อำเภอไพรบึง	10,767	3,078	35,955	9,420
ท้องถิ่นเทศบาลตำบลไพรบึง	10,767	3,078		
อำเภอไพรบึง			35,955	9,420
อำเภอภูสิงห์			54,604	16,576
อำเภอภูสิงห์			54,604	16,576
อำเภอเมืองจันทร์			17,552	4,620
อำเภอเมืองจันทร์			17,552	4,620
อำเภอเมืองศรีสะเกษ	49,256	24,936	87,087	28,641
ท้องถิ่นเทศบาลตำบลน้ำคำ	10,510	3,175		
ท้องถิ่นเทศบาลเมืองศรีสะเกษ	38,746	21,761		
อำเภอเมืองศรีสะเกษ			87,087	28,641
อำเภอยางชุมน้อย	6,209	2,522	29,097	7,868
ท้องถิ่นเทศบาลตำบลยางชุมน้อย	6,209	2,522		
อำเภอยางชุมน้อย			29,097	7,868
อำเภอราษีไศล	3,793	2,165	74,560	21,004
ท้องถิ่นเทศบาลตำบลเมืองคง	3,793	2,165		
อำเภอราษีไศล			74,560	21,004
อำเภอวังหิน	10,154	2,868	40,198	9,938
ท้องถิ่นเทศบาลตำบลบุสูง	10,154	2,868		
อำเภอวังหิน			40,198	9,938
อำเภอศรีรัตนะ	4,567	1,503	48,072	11,885
ท้องถิ่นเทศบาลตำบลศรีรัตนะ	4,567	1,503		
อำเภอศรีรัตนะ			48,072	11,885
อำเภอศิลาลาด			19,428	5,606
อำเภอศิลาลาด			19,428	5,606
อำเภอห้วยทับทัน	3,267	1,110	38,595	9,348
ท้องถิ่นเทศบาลตำบลห้วยทับทัน	3,267	1,110		
อำเภอห้วยทับทัน			38,595	9,348
อำเภออุทุมพรพิสัย	2,510	1,354	100,604	27,568

ภาค/จังหวัด/อำเภอ/เทศบาล	ในเขตเทศบาล		นอกเขตเทศบาล	
	จำนวนประชากร (คน)	จำนวนบ้าน (หลังคาเรือน)	จำนวนประชากร (คน)	จำนวนบ้าน (หลังคาเรือน)
ท้องถิ่นเทศบาลตำบลกำแพง	2,510	1,354		
อำเภออุทุมพรพิสัย			100,604	27,568
จังหวัดสกลนคร	192,076	88,373	945,696	322,743
อำเภอกุตุบาก	5,054	1,995	27,392	9,629
ท้องถิ่นเทศบาลตำบลกุตุบาก	5,054	1,995		
อำเภอกุตุบาก			27,392	9,629
อำเภอกุสุมาลย์	3,983	1,791	43,618	14,689
ท้องถิ่นเทศบาลตำบลกุสุมาลย์	3,983	1,791		
อำเภอกุสุมาลย์			43,618	14,689
อำเภอคำตาก้า	7,031	2,406	32,740	12,145
ท้องถิ่นเทศบาลตำบลคำตาก้า	7,031	2,406		
อำเภอคำตาก้า			32,740	12,145
อำเภอโคกศรีสุพรรณ	12,643	6,006	21,612	7,997
ท้องถิ่นเทศบาลตำบลตองโขบ	12,643	6,006		
อำเภอโคกศรีสุพรรณ			21,612	7,997
อำเภอเจริญศิลป์	6,708	2,427	38,209	11,178
ท้องถิ่นเทศบาลตำบลเจริญศิลป์	6,708	2,427		
อำเภอเจริญศิลป์			38,209	11,178
อำเภอเต่างอย			24,042	9,216
อำเภอเต่างอย			24,042	9,216
อำเภอนิคมน้ำอูน			14,726	4,786
อำเภอนิคมน้ำอูน			14,726	4,786
อำเภอบ้านม่วง	3,486	1,573	66,887	21,145
ท้องถิ่นเทศบาลตำบลบ้านม่วง	3,486	1,573		
อำเภอบ้านม่วง			66,887	21,145
อำเภอพรรณานิคม	2,373	1,499	77,086	28,270
ท้องถิ่นเทศบาลตำบลพรรณานิคม	2,373	1,499		
อำเภอพรรณานิคม			77,086	28,270
อำเภอพังโคน	6,327	4,187	45,653	18,386
ท้องถิ่นเทศบาลตำบลพังโคน	6,327	4,187		

ภาค/จังหวัด/อำเภอ/เทศบาล	ในเขตเทศบาล		นอกเขตเทศบาล	
	จำนวนประชากร (คน)	จำนวนบ้าน (หลังคาเรือน)	จำนวนประชากร (คน)	จำนวนบ้าน (หลังคาเรือน)
อำเภอพังโคน			45,653	18,386
อำเภอโพนนาแก้ว			36,805	12,397
อำเภอโพนนาแก้ว			36,805	12,397
อำเภอภูพาน			35,719	11,003
อำเภอภูพาน			35,719	11,003
อำเภอเมืองสกลนคร	77,926	41,385	114,946	45,179
ท้องถิ่นเทศบาลตำบลเชียงเคี่ยน	16,050	6,418		
ท้องถิ่นเทศบาลตำบลดงมะไฟ	5,764	2,344		
ท้องถิ่นเทศบาลตำบลท่าแร่	6,360	2,368		
ท้องถิ่นเทศบาลนครสกลนคร	49,752	30,255		
อำเภอเมืองสกลนคร			114,946	45,179
อำเภอดงเจริญ	5,498	2,421	120,331	36,508
ท้องถิ่นเทศบาลตำบลดงเจริญ	5,498	2,421		
อำเภอดงเจริญ			120,331	36,508
อำเภอวาริชภูมิ	16,259	5,736	35,641	12,935
ท้องถิ่นเทศบาลตำบลคำบ่อ	13,634	4,320		
ท้องถิ่นเทศบาลตำบลวาริชภูมิ	2,625	1,416		
อำเภอวาริชภูมิ			35,641	12,935
อำเภอสว่างแดนดิน	22,197	9,567	126,873	39,010
ท้องถิ่นเทศบาลตำบลดอนเชียง	4,080	1,339		
ท้องถิ่นเทศบาลตำบลบงใต้	10,121	3,151		
ท้องถิ่นเทศบาลตำบลสว่างแดนดิน	7,996	5,077		
อำเภอสว่างแดนดิน			126,873	39,010
อำเภอส่องดาว	4,874	1,702	29,560	7,993
ท้องถิ่นเทศบาลตำบลส่องดาว	4,874	1,702		
อำเภอส่องดาว			29,560	7,993
อำเภออากาศอำนวย	17,717	5,678	53,856	20,277
ท้องถิ่นเทศบาลตำบลสามัคคีพัฒนา	8,969	2,531		
ท้องถิ่นเทศบาลตำบลอากาศอำนวย	8,748	3,147		
อำเภออากาศอำนวย			53,856	20,277

ภาค/จังหวัด/อำเภอ/เทศบาล	ในเขตเทศบาล		นอกเขตเทศบาล	
	จำนวนประชากร (คน)	จำนวนบ้าน (หลังคาเรือน)	จำนวนประชากร (คน)	จำนวนบ้าน (หลังคาเรือน)
จังหวัดสุรินทร์	88,151	43,171	1,272,094	383,155
อำเภอกาบเชิง			59,620	20,001
อำเภอกาบเชิง			59,620	20,001
อำเภอเขวาสินรินทร์			33,645	10,444
อำเภอเขวาสินรินทร์			33,645	10,444
อำเภอจอมพระ	3,990	2,027	53,715	14,571
ท้องถิ่นเทศบาลตำบลจอมพระ	3,990	2,027		
อำเภอจอมพระ			53,715	14,571
อำเภอชุมพลบุรี	2,244	1,147	67,670	19,556
ท้องถิ่นเทศบาลตำบลชุมพลบุรี	2,244	1,147		
อำเภอชุมพลบุรี			67,670	19,556
อำเภอท่าตูม	3,841	1,852	89,979	24,470
ท้องถิ่นเทศบาลตำบลท่าตูม	3,841	1,852		
อำเภอท่าตูม			89,979	24,470
อำเภอโนนนารายณ์			34,419	9,065
อำเภอโนนนารายณ์			34,419	9,065
อำเภอบัวเขต	6,438	2,513	34,888	10,269
ท้องถิ่นเทศบาลตำบลบัวเขต	6,438	2,513		
อำเภอบัวเขต			34,888	10,269
อำเภอปราสาท	8,179	4,408	143,129	44,228
ท้องถิ่นเทศบาลตำบลแก้งแอน	5,519	3,515		
ท้องถิ่นเทศบาลตำบลนิคมปราสาท	2,660	893		
อำเภอปราสาท			143,129	44,228
อำเภอพนมดงรัก			37,537	12,707
อำเภอพนมดงรัก			37,537	12,707
อำเภอเมืองสุรินทร์	38,702	18,088	216,787	80,692
ท้องถิ่นเทศบาลตำบลเมืองที่	1,873	581		
ท้องถิ่นเทศบาลเมืองสุรินทร์	36,829	17,507		
อำเภอเมืองสุรินทร์			216,787	80,692
อำเภอรัตนบุรี	5,165	2,825	85,811	24,077

ภาค/จังหวัด/อำเภอ/เทศบาล	ในเขตเทศบาล		นอกเขตเทศบาล	
	จำนวนประชากร (คน)	จำนวนบ้าน (หลังคาเรือน)	จำนวนประชากร (คน)	จำนวนบ้าน (หลังคาเรือน)
ท้องถิ่นเทศบาลตำบลรัตนบุรี	5,165	2,825		
อำเภอรัตนบุรี			85,811	24,077
อำเภอลำดวน	4,261	1,941	26,546	7,353
ท้องถิ่นเทศบาลตำบลลำดวนสุรพินท์	4,261	1,941		
อำเภอลำดวน			26,546	7,353
อำเภอศรีณรงค์			46,300	12,103
อำเภอศรีณรงค์			46,300	12,103
อำเภอศีขรภูมิ	4,563	2,931	128,377	33,821
ท้องถิ่นเทศบาลตำบลศีขรภูมิ	4,563	2,931		
อำเภอศีขรภูมิ			128,377	33,821
อำเภอสนม	4,886	1,699	37,759	11,213
ท้องถิ่นเทศบาลตำบลสนม	4,886	1,699		
อำเภอสนม			37,759	11,213
อำเภอสังखะ	3,566	2,424	126,252	36,330
ท้องถิ่นเทศบาลตำบลสังขะ	3,566	2,424		
อำเภอสังขะ			126,252	36,330
อำเภอสำโรงทาบ	2,316	1,316	49,660	12,255
ท้องถิ่นเทศบาลตำบลสำโรงทาบ	2,316	1,316		
อำเภอสำโรงทาบ			49,660	12,255
จังหวัดหนองคาย	117,239	55,645	394,467	134,380
อำเภอท่าบ่อ	20,429	8,804	60,845	19,666
ท้องถิ่นเทศบาลตำบลโพนสา	3,635	1,178		
ท้องถิ่นเทศบาลเมืองท่าบ่อ	16,794	7,626		
อำเภอท่าบ่อ			60,845	19,666
อำเภอเฝ้าไร่	10,937	4,222	39,569	11,852
ท้องถิ่นเทศบาลตำบลเฝ้าไร่	10,937	4,222		
อำเภอเฝ้าไร่			39,569	11,852
อำเภอโพธิ์ตาก			15,075	5,369
อำเภอโพธิ์ตาก			15,075	5,369
อำเภอโพนพิสัย	2,506	1,258	94,791	33,367

ภาค/จังหวัด/อำเภอ/เทศบาล	ในเขตเทศบาล		นอกเขตเทศบาล	
	จำนวนประชากร (คน)	จำนวนบ้าน (หลังคาเรือน)	จำนวนประชากร (คน)	จำนวนบ้าน (หลังคาเรือน)
ท้องถิ่นเทศบาลตำบลโพธิ์ชัย	2,506	1,258		
อำเภอโพธิ์ชัย			94,791	33,367
อำเภอเมืองหนองคาย	74,054	36,866	74,793	26,094
ท้องถิ่นเทศบาลตำบลโพธิ์ชัย	8,188	4,106		
ท้องถิ่นเทศบาลตำบลเวียงคุก	5,748	1,960		
ท้องถิ่นเทศบาลตำบลหนองสองห้อง	5,104	2,168		
ท้องถิ่นเทศบาลตำบลหาดคำ	9,574	3,177		
ท้องถิ่นเทศบาลเมืองหนองคาย	45,440	25,455		
อำเภอเมืองหนองคาย			74,793	26,094
อำเภอรัตนวาปี			37,527	13,604
อำเภอรัตนวาปี			37,527	13,604
อำเภอศรีเชียงใหม่	6,071	2,964	23,172	7,800
ท้องถิ่นเทศบาลตำบลศรีเชียงใหม่	6,071	2,964		
อำเภอศรีเชียงใหม่			23,172	7,800
อำเภอสระใคร			26,488	8,997
อำเภอสระใคร			26,488	8,997
อำเภอสังคม	3,242	1,531	22,207	7,631
ท้องถิ่นเทศบาลตำบลสังคม	3,242	1,531		
อำเภอสังคม			22,207	7,631
จังหวัดหนองบัวลำภู	109,815	43,460	394,564	118,529
อำเภอนากลาง	25,125	8,791	66,405	19,618
ท้องถิ่นเทศบาลตำบลกุดดินจี่	5,530	1,895		
ท้องถิ่นเทศบาลตำบลนากลาง	19,595	6,896		
อำเภอนากลาง			66,405	19,618
อำเภอนาวัง	6,832	2,504	29,996	9,081
ท้องถิ่นเทศบาลตำบลนาเหล่า	6,832	2,504		
อำเภอนาวัง			29,996	9,081
อำเภอโนนสัง	10,956	3,813	53,324	14,379
ท้องถิ่นเทศบาลตำบลกุดตุ้ม	2,725	783		
ท้องถิ่นเทศบาลตำบลโนนสัง	8,231	3,030		

ภาค/จังหวัด/อำเภอ/เทศบาล	ในเขตเทศบาล		นอกเขตเทศบาล	
	จำนวนประชากร (คน)	จำนวนบ้าน (หลังคาเรือน)	จำนวนประชากร (คน)	จำนวนบ้าน (หลังคาเรือน)
อำเภอโนนสัง			53,324	14,379
อำเภอเมืองหนองบัวลำภู	34,379	16,423	101,503	33,364
ท้องถิ่นเทศบาลตำบลนาคำไฮ	4,872	1,466		
ท้องถิ่นเทศบาลตำบลนามะเฝือง	4,155	1,135		
ท้องถิ่นเทศบาลตำบลหัวนา	3,537	1,090		
ท้องถิ่นเทศบาลเมืองหนองบัวลำภู	21,815	12,732		
อำเภอเมืองหนองบัวลำภู			101,503	33,364
อำเภอศรีบุญเรือง	18,698	6,972	89,800	26,271
ท้องถิ่นเทศบาลตำบลจอมทอง	4,921	1,551		
ท้องถิ่นเทศบาลตำบลโนนสูงเปลือย	4,523	2,721		
ท้องถิ่นเทศบาลตำบลยางหล่อ	9,254	2,700		
อำเภอศรีบุญเรือง			89,800	26,271
อำเภอสุวรรณคูหา	13,825	4,957	53,536	15,816
ท้องถิ่นเทศบาลตำบลบ้านโคก	6,154	1,958		
ท้องถิ่นเทศบาลตำบลสุวรรณคูหา	7,671	2,999		
อำเภอสุวรรณคูหา			53,536	15,816
จังหวัดอำนาจเจริญ	62,369	28,415	309,814	100,144
อำเภอชานุมาน	3,149	1,521	38,708	12,404
ท้องถิ่นเทศบาลตำบลชานุมาน	3,149	1,521		
อำเภอชานุมาน			38,708	12,404
อำเภอปทุมราชวงศา	3,316	1,771	45,588	14,242
ท้องถิ่นเทศบาลตำบลปทุมราชวงศา	3,316	1,771		
อำเภอปทุมราชวงศา			45,588	14,242
อำเภอพนา	8,465	3,517	18,911	7,079
ท้องถิ่นเทศบาลตำบลพนา	2,519	1,176		
ท้องถิ่นเทศบาลตำบลพระเหลา	5,946	2,341		
อำเภอพนา			18,911	7,079
อำเภอเมืองอำนาจเจริญ	33,066	16,188	96,796	33,111
ท้องถิ่นเทศบาลตำบลนายม	5,187	1,597		
ท้องถิ่นเทศบาลตำบลน้ำปลีก	3,616	1,272		

ภาค/จังหวัด/อำเภอ/เทศบาล	ในเขตเทศบาล		นอกเขตเทศบาล	
	จำนวนประชากร (คน)	จำนวนบ้าน (หลังคาเรือน)	จำนวนประชากร (คน)	จำนวนบ้าน (หลังคาเรือน)
ท้องถิ่นเทศบาลเมืองอำนาจเจริญ	24,263	13,319		
อำเภอเมืองอำนาจเจริญ			96,796	33,111
อำเภอสีอำนาจ	2,113	1,063	33,644	10,315
ท้องถิ่นเทศบาลตำบลอำนาจ	2,113	1,063		
อำเภอสีอำนาจ			33,644	10,315
อำเภอเสนางคนิคม	5,530	2,026	34,844	11,519
ท้องถิ่นเทศบาลตำบลเสนางคนิคม	5,530	2,026		
อำเภอเสนางคนิคม			34,844	11,519
อำเภอหัวตะพาน	6,730	2,329	41,323	11,474
ท้องถิ่นเทศบาลตำบลหัวตะพาน	6,730	2,329		
อำเภอหัวตะพาน			41,323	11,474
จังหวัดอุตรธานี	474,093	206,362	1,078,042	359,514
อำเภอกุดจับ	21,437	7,405	43,288	13,871
ท้องถิ่นเทศบาลตำบลกุดจับ	9,932	4,132		
ท้องถิ่นเทศบาลตำบลเชียงเพ็ง	3,981	1,235		
ท้องถิ่นเทศบาลตำบลตาลเลียน	3,662	917		
ท้องถิ่นเทศบาลตำบลสร้างก่อ	3,862	1,121		
อำเภอกุดจับ			43,288	13,871
อำเภอกุมภวาปี	47,753	18,152	73,052	22,764
ท้องถิ่นเทศบาลตำบลกุมภวาปี	7,729	4,609		
ท้องถิ่นเทศบาลตำบลปะโค	11,014	3,558		
ท้องถิ่นเทศบาลตำบลพันดอน	5,304	2,752		
ท้องถิ่นเทศบาลตำบลเวียงคำ	10,447	3,361		
ท้องถิ่นเทศบาลตำบลหนองหว้า	8,213	2,112		
ท้องถิ่นเทศบาลตำบลห้วยแก้ง	5,046	1,760		
อำเภอกุมภวาปี			73,052	22,764
อำเภอภูแก้ว			21,892	7,293
อำเภอภูแก้ว			21,892	7,293
อำเภอไชยวาน	15,538	4,577	23,589	6,573
ท้องถิ่นเทศบาลตำบลไชยวาน	8,059	2,575		

ภาค/จังหวัด/อำเภอ/เทศบาล	ในเขตเทศบาล		นอกเขตเทศบาล	
	จำนวนประชากร (คน)	จำนวนบ้าน (หลังคาเรือน)	จำนวนประชากร (คน)	จำนวนบ้าน (หลังคาเรือน)
ท้องถิ่นเทศบาลตำบลโพนสูง	7,479	2,002		
อำเภอไชยวาน			23,589	6,573
อำเภอทุ่งฝน	6,960	2,308	24,883	7,636
ท้องถิ่นเทศบาลตำบลทุ่งฝน	6,960	2,308		
อำเภอทุ่งฝน			24,883	7,636
อำเภอนายูง			28,393	10,205
อำเภอนายูง			28,393	10,205
อำเภอน้ำโสม	17,357	6,242	41,027	14,033
ท้องถิ่นเทศบาลตำบลนางัว	8,753	3,569		
ท้องถิ่นเทศบาลตำบลน้ำโสม	8,604	2,673		
อำเภอน้ำโสม			41,027	14,033
อำเภอโนนสะอาด	4,263	1,801	44,707	12,530
ท้องถิ่นเทศบาลตำบลโนนสะอาด	4,263	1,801		
อำเภอโนนสะอาด			44,707	12,530
อำเภอบ้านดุง	14,792	6,671	110,894	33,997
ท้องถิ่นเทศบาลเมืองบ้านดุง	14,792	6,671		
อำเภอบ้านดุง			110,894	33,997
อำเภอบ้านฝาง	7,525	4,343	101,347	32,736
ท้องถิ่นเทศบาลตำบลบ้านฝาง	7,525	4,343		
อำเภอบ้านฝาง			101,347	32,736
อำเภอประจักษ์ศิลปาคม			25,234	7,710
อำเภอประจักษ์ศิลปาคม			25,234	7,710
อำเภอพิบูลย์รักษ์			24,598	8,991
อำเภอพิบูลย์รักษ์			24,598	8,991
อำเภอเพ็ญ	19,399	7,079	96,356	31,107
ท้องถิ่นเทศบาลตำบลบ้านธาตุ	16,767	5,405		
ท้องถิ่นเทศบาลตำบลเพ็ญ	2,632	1,674		
อำเภอเพ็ญ			96,356	31,107
อำเภอเมืองอุดรธานี	212,213	111,673	186,901	78,300
ท้องถิ่นเทศบาลตำบลนาซ่า	6,326	2,759		

ภาค/จังหวัด/อำเภอ/เทศบาล	ในเขตเทศบาล		นอกเขตเทศบาล	
	จำนวนประชากร (คน)	จำนวนบ้าน (หลังคาเรือน)	จำนวนประชากร (คน)	จำนวนบ้าน (หลังคาเรือน)
ท้องถิ่นเทศบาลตำบลนิคมสงเคราะห์	3,657	1,382		
ท้องถิ่นเทศบาลตำบลบ้านจั่น	7,146	3,719		
ท้องถิ่นเทศบาลตำบลหนองบัว	33,412	17,663		
ท้องถิ่นเทศบาลตำบลหนองไผ่	8,846	2,909		
ท้องถิ่นเทศบาลนครอุดรธานี	113,960	63,163		
ท้องถิ่นเทศบาลเมืองโนนสูง-น้ำคำ	8,387	3,678		
ท้องถิ่นเทศบาลเมืองหนองสำโรง	30,479	16,400		
อำเภอเมืองอุดรธานี			186,901	78,300
อำเภอวังสามหมอ	27,037	10,057	30,918	9,183
ท้องถิ่นเทศบาลตำบลผาสุก	15,618	4,926		
ท้องถิ่นเทศบาลตำบลลำพันชาติ	5,612	2,173		
ท้องถิ่นเทศบาลตำบลวังสามหมอ	5,807	2,958		
อำเภอวังสามหมอ			30,918	9,183
อำเภอศรีธาตุ	24,636	7,516	23,440	6,905
ท้องถิ่นเทศบาลตำบลจำปี	8,092	2,235		
ท้องถิ่นเทศบาลตำบลศรีธาตุ	5,335	1,970		
ท้องถิ่นเทศบาลตำบลหัวนาคำ	11,209	3,311		
อำเภอศรีธาตุ			23,440	6,905
อำเภอสร้างคอม	7,187	2,842	21,851	7,010
ท้องถิ่นเทศบาลตำบลสร้างคอม	7,187	2,842		
อำเภอสร้างคอม			21,851	7,010
อำเภอหนองวัวซอ	17,027	5,466	44,609	12,386
ท้องถิ่นเทศบาลตำบลภูผาแดง	7,655	2,421		
ท้องถิ่นเทศบาลตำบลหนองวัวซอ	9,372	3,045		
อำเภอหนองวัวซอ			44,609	12,386
อำเภอหนองแสง	3,954	1,007	22,934	7,203
ท้องถิ่นเทศบาลตำบลแสงสว่าง	3,954	1,007		
อำเภอหนองแสง			22,934	7,203
อำเภอหนองหาน	27,015	9,223	88,129	29,081
ท้องถิ่นเทศบาลตำบลบ้านเชียง	5,602	2,047		

ภาค/จังหวัด/อำเภอ/เทศบาล	ในเขตเทศบาล		นอกเขตเทศบาล	
	จำนวนประชากร (คน)	จำนวนบ้าน (หลังคาเรือน)	จำนวนประชากร (คน)	จำนวนบ้าน (หลังคาเรือน)
ท้องถิ่นเทศบาลตำบลหนองไผ่	9,387	2,879		
ท้องถิ่นเทศบาลตำบลหนองเม็ก	8,030	2,371		
ท้องถิ่นเทศบาลตำบลหนองหาน	3,996	1,926		
อำเภอหนองหาน			88,129	29,081
จังหวัดอุบลราชธานี	403,692	176,641	1,464,250	484,362
อำเภอกุดข้าวปุ้น	4,158	1,552	36,519	9,947
ท้องถิ่นเทศบาลตำบลกุดข้าวปุ้น	4,158	1,552		
อำเภอกุดข้าวปุ้น			36,519	9,947
อำเภอเขมราฐ	50,886	17,661	32,010	9,534
ท้องถิ่นเทศบาลตำบลขามป้อม	9,475	3,349		
ท้องถิ่นเทศบาลตำบลเขมราฐ	5,938	2,640		
ท้องถิ่นเทศบาลตำบลเทพวงศา	12,410	4,386		
ท้องถิ่นเทศบาลตำบลหนองผือ	9,924	3,535		
ท้องถิ่นเทศบาลตำบลหัวนา	13,139	3,751		
อำเภอเขมราฐ			32,010	9,534
อำเภอเชียงใน	4,377	2,201	100,672	29,244
ท้องถิ่นเทศบาลตำบลเชียงใน	4,377	2,201		
อำเภอเชียงใน			100,672	29,244
อำเภอโขงเจียม	2,897	1,382	36,327	10,854
ท้องถิ่นเทศบาลตำบลบ้านด่านโขงเจียม	2,897	1,382		
อำเภอโขงเจียม			36,327	10,854
อำเภอดอนมดแดง			27,064	8,413
อำเภอดอนมดแดง			27,064	8,413
อำเภอเดชอุดม	45,043	18,768	131,875	56,002
ท้องถิ่นเทศบาลตำบลกุดประทาย	13,635	5,374		
ท้องถิ่นเทศบาลตำบลนาสว่าง	3,103	1,049		
ท้องถิ่นเทศบาลตำบลบัวงาม	6,537	1,938		
ท้องถิ่นเทศบาลตำบลโพนงาม	9,021	3,396		
ท้องถิ่นเทศบาลเมืองเดชอุดม	12,747	7,011		
อำเภอเดชอุดม			131,875	56,002

ภาค/จังหวัด/อำเภอ/เทศบาล	ในเขตเทศบาล		นอกเขตเทศบาล	
	จำนวนประชากร (คน)	จำนวนบ้าน (หลังคาเรือน)	จำนวนประชากร (คน)	จำนวนบ้าน (หลังคาเรือน)
อำเภอตระการพืชผล	8,787	4,544	111,327	31,122
ท้องถิ่นเทศบาลตำบลตระการพืชผล	8,787	4,544		
อำเภอตระการพืชผล			111,327	31,122
อำเภอตาลสุ่ม	3,200	1,164	29,751	9,007
ท้องถิ่นเทศบาลตำบลตาลสุ่ม	3,200	1,164		
อำเภอตาลสุ่ม			29,751	9,007
อำเภอทุ่งศรีอุดม			29,119	9,519
อำเภอทุ่งศรีอุดม			29,119	9,519
อำเภอนาจะหลวย	6,814	2,736	51,647	19,398
ท้องถิ่นเทศบาลตำบลนาจะหลวย	6,814	2,736		
อำเภอนาจะหลวย			51,647	19,398
อำเภอนาตาล			38,939	11,938
อำเภอนาตาล			38,939	11,938
อำเภอนาเยีย	6,317	1,951	21,217	7,580
ท้องถิ่นเทศบาลตำบลนาเยีย	6,317	1,951		
อำเภอนาเยีย			21,217	7,580
อำเภอน้ำขุ่น			33,193	11,459
อำเภอน้ำขุ่น			33,193	11,459
อำเภอน้ำยืน	8,642	3,525	61,188	21,464
ท้องถิ่นเทศบาลตำบลน้ำยืน	8,642	3,525		
อำเภอน้ำยืน			61,188	21,464
อำเภอบุณฑริก	17,665	6,385	77,982	25,208
ท้องถิ่นเทศบาลตำบลคอแลน	13,322	4,193		
ท้องถิ่นเทศบาลตำบลบุณฑริก	4,343	2,192		
อำเภอบุณฑริก			77,982	25,208
อำเภอพิบูลมังสาหาร	24,585	10,377	104,060	35,796
ท้องถิ่นเทศบาลตำบลกุดขมิฐ	11,737	4,636		
ท้องถิ่นเทศบาลตำบลอ่างศิลา	3,003	1,058		
ท้องถิ่นเทศบาลเมืองพิบูลมังสาหาร	9,845	4,683		
อำเภอพิบูลมังสาหาร			104,060	35,796

ภาค/จังหวัด/อำเภอ/เทศบาล	ในเขตเทศบาล		นอกเขตเทศบาล	
	จำนวนประชากร (คน)	จำนวนบ้าน (หลังคาเรือน)	จำนวนประชากร (คน)	จำนวนบ้าน (หลังคาเรือน)
อำเภอโพธิ์ไทร	2,953	1,234	45,074	12,629
ท้องถิ่นเทศบาลตำบลโพธิ์ไทร	2,953	1,234		
อำเภอโพธิ์ไทร			45,074	12,629
อำเภอม่วงสามสิบ	2,950	1,656	80,644	24,063
ท้องถิ่นเทศบาลตำบลม่วงสามสิบ	2,950	1,656		
อำเภอม่วงสามสิบ			80,644	24,063
อำเภอเมืองอุบลราชธานี	126,305	63,200	98,398	38,838
ท้องถิ่นเทศบาลตำบลขามใหญ่	41,727	22,883		
ท้องถิ่นเทศบาลตำบลปทุม	10,454	4,360		
ท้องถิ่นเทศบาลตำบลอุบล	5,549	3,214		
ท้องถิ่นเทศบาลนครอุบลราชธานี	68,575	32,743		
อำเภอเมืองอุบลราชธานี			98,398	38,838
อำเภวารินชำราบ	72,412	31,091	93,321	32,952
ท้องถิ่นเทศบาลตำบลค้ำน้ำแซบ	8,281	3,472		
ท้องถิ่นเทศบาลตำบลเมืองศรีไค	11,659	3,572		
ท้องถิ่นเทศบาลตำบลแสนสุข	24,951	11,955		
ท้องถิ่นเทศบาลตำบลห้วยชะยุ้ง	3,055	1,012		
ท้องถิ่นเทศบาลเมืองวารินชำราบ	24,466	11,080		
อำเภวารินชำราบ			93,321	32,952
อำเภอศรีเมืองใหม่	4,025	2,117	66,666	20,190
ท้องถิ่นเทศบาลตำบลศรีเมืองใหม่	4,025	2,117		
อำเภอศรีเมืองใหม่			66,666	20,190
อำเภอสว่างวีระวงศ์			31,149	9,799
อำเภอสว่างวีระวงศ์			31,149	9,799
อำเภอสำโรง			53,832	15,617
อำเภอสำโรง			53,832	15,617
อำเภอสิรินธร	11,676	5,097	44,247	15,417
ท้องถิ่น ทต.นิคมสร้างตนเองลำโดมน้อย	7,880	3,123		
ท้องถิ่นเทศบาลตำบลช่องเม็ก	3,796	1,974		
อำเภอสิรินธร			44,247	15,417

ภาค/จังหวัด/อำเภอ/เทศบาล	ในเขตเทศบาล		นอกเขตเทศบาล	
	จำนวนประชากร (คน)	จำนวนบ้าน (หลังคาเรือน)	จำนวนประชากร (คน)	จำนวนบ้าน (หลังคาเรือน)
อำเภอเหล่าเสือโก้ก			28,029	8,372
อำเภอเหล่าเสือโก้ก			28,029	8,372
ภาคใต้	2,705,785	1,370,066	6,814,507	2,561,426
จังหวัดกระบี่	87,489	46,727	396,366	161,505
อำเภอเกาะลันตา	1,152	513	35,320	15,683
ท้องถิ่นเทศบาลตำบลเกาะลันตาใหญ่	1,152	513		
อำเภอเกาะลันตา			35,320	15,683
อำเภอเขาพนม	5,386	2,577	50,776	19,101
ท้องถิ่นเทศบาลตำบลเขาพนม	5,386	2,577		
อำเภอเขาพนม			50,776	19,101
อำเภอคลองท่อม	6,070	3,207	72,432	26,167
ท้องถิ่นเทศบาลตำบลคลองท่อมใต้	3,174	1,836		
ท้องถิ่นเทศบาลตำบลคลองพน	2,896	1,371		
อำเภอคลองท่อม			72,432	26,167
อำเภอปลายพระยา	6,046	2,719	32,452	11,615
ท้องถิ่นเทศบาลตำบลปลายพระยา	6,046	2,719		
อำเภอปลายพระยา			32,452	11,615
อำเภอเมืองกระบี่	50,610	28,328	76,675	42,038
ท้องถิ่นเทศบาลตำบลกระบี่น้อย	19,788	9,878		
ท้องถิ่นเทศบาลเมืองกระบี่	30,822	18,450		
อำเภอเมืองกระบี่			76,675	42,038
อำเภอลำทับ	4,366	2,482	20,275	7,616
ท้องถิ่นเทศบาลตำบลลำทับ	4,366	2,482		
อำเภอลำทับ			20,275	7,616
อำเภอเหนือคลอง	4,356	2,505	61,374	21,765
ท้องถิ่นเทศบาลตำบลเหนือคลอง	4,356	2,505		
อำเภอเหนือคลอง			61,374	21,765
อำเภออ่าวลึก	9,503	4,396	47,062	17,520
ท้องถิ่นเทศบาลตำบลแหลมสัก	4,101	1,306		
ท้องถิ่นเทศบาลตำบลอ่าวลึกใต้	5,402	3,090		

ภาค/จังหวัด/อำเภอ/เทศบาล	ในเขตเทศบาล		นอกเขตเทศบาล	
	จำนวนประชากร (คน)	จำนวนบ้าน (หลังคาเรือน)	จำนวนประชากร (คน)	จำนวนบ้าน (หลังคาเรือน)
อำเภออ่าวลึก			47,062	17,520
จังหวัดชุมพร	94,771	58,048	413,282	198,100
อำเภอท่าแซะ	3,863	2,785	82,785	37,440
ท้องถิ่นเทศบาลตำบลท่าแซะ	1,984	1,439		
ท้องถิ่นเทศบาลตำบลเนินสันติ	1,879	1,346		
อำเภอท่าแซะ			82,785	37,440
อำเภอทุ่งตะโก	4,013	1,719	21,736	10,400
ท้องถิ่นเทศบาลตำบลปากตะโก	4,013	1,719		
อำเภอทุ่งตะโก			21,736	10,400
อำเภอปะทิว	6,920	4,427	39,820	19,062
ท้องถิ่นเทศบาลตำบลปะทิว	1,239	908		
ท้องถิ่นเทศบาลตำบลมาบอำมฤต	3,550	2,307		
ท้องถิ่นเทศบาลตำบลสะพลี	2,131	1,212		
อำเภอปะทิว			39,820	19,062
อำเภอพะโต๊ะ	1,513	717	23,255	11,354
ท้องถิ่นเทศบาลตำบลพะโต๊ะ	1,513	717		
อำเภอพะโต๊ะ			23,255	11,354
อำเภอเมืองชุมพร	55,132	34,183	93,618	47,513
ท้องถิ่นเทศบาลตำบลปากน้ำชุมพร	5,938	3,466		
ท้องถิ่นเทศบาลตำบลวังไผ่	6,697	4,920		
ท้องถิ่นเทศบาลเมืองชุมพร	32,148	20,812		
ท้องถิ่นเทศบาลเมืองท่ายาง	10,349	4,985		
อำเภอเมืองชุมพร			93,618	47,513
อำเภอละแม	3,283	2,038	25,958	12,433
ท้องถิ่นเทศบาลตำบลละแม	3,283	2,038		
อำเภอละแม			25,958	12,433
อำเภอสวี	2,883	1,726	69,794	33,712
ท้องถิ่นเทศบาลตำบลนาโพธิ์	2,883	1,726		
อำเภอสวี			69,794	33,712
อำเภอหลังสวน	17,164	10,453	56,316	26,186

ภาค/จังหวัด/อำเภอ/เทศบาล	ในเขตเทศบาล		นอกเขตเทศบาล	
	จำนวนประชากร (คน)	จำนวนบ้าน (หลังคาเรือน)	จำนวนประชากร (คน)	จำนวนบ้าน (หลังคาเรือน)
ท้องถิ่นเทศบาลตำบลปากน้ำหลังสวน	6,306	3,210		
ท้องถิ่นเทศบาลเมืองหลังสวน	10,858	7,243		
อำเภอหลังสวน			56,316	26,186
จังหวัดตรัง	107,231	52,345	527,728	194,508
อำเภอกันตัง	11,188	5,143	75,355	25,257
ท้องถิ่นเทศบาลเมืองกันตัง	11,188	5,143		
อำเภอกันตัง			75,355	25,257
อำเภอनाโยง	3,417	1,618	40,889	14,157
ท้องถิ่นเทศบาลตำบลนาโยงเหนือ	3,417	1,618		
อำเภอनाโยง			40,889	14,157
อำเภอปะเหลียน	3,634	1,787	62,060	22,375
ท้องถิ่นเทศบาลตำบลท่าข้าม	1,300	670		
ท้องถิ่นเทศบาลตำบลทุ่งยาว	2,334	1,117		
อำเภอปะเหลียน			62,060	22,375
อำเภอเมืองตรัง	57,802	28,083	96,761	43,309
ท้องถิ่นเทศบาลตำบลคลองเต็ง	3,857	1,819		
ท้องถิ่นเทศบาลนครตรัง	53,945	26,264		
อำเภอเมืองตรัง			96,761	43,309
อำเภอย่านตาขาว	7,419	3,874	56,363	18,750
ท้องถิ่นเทศบาลตำบลย่านตาขาว	7,419	3,874		
อำเภอย่านตาขาว			56,363	18,750
อำเภอรัชฎา	2,427	1,379	26,692	10,197
ท้องถิ่นเทศบาลตำบลคลองปาง	2,427	1,379		
อำเภอรัชฎา			26,692	10,197
อำเภอวังวิเศษ	2,954	1,411	40,269	14,381
ท้องถิ่นเทศบาลตำบลวังวิเศษ	2,954	1,411		
อำเภอวังวิเศษ			40,269	14,381
อำเภอสิเกา	3,383	1,454	34,890	13,112
ท้องถิ่นเทศบาลตำบลควนกูน	2,081	790		
ท้องถิ่นเทศบาลตำบลสิเกา	1,302	664		

ภาค/จังหวัด/อำเภอ/เทศบาล	ในเขตเทศบาล		นอกเขตเทศบาล	
	จำนวนประชากร (คน)	จำนวนบ้าน (หลังคาเรือน)	จำนวนประชากร (คน)	จำนวนบ้าน (หลังคาเรือน)
อำเภอสีเกา			34,890	13,112
อำเภอห้วยยอด	15,007	7,596	77,698	27,826
ท้องถิ่นเทศบาลตำบลนาง	3,976	1,888		
ท้องถิ่นเทศบาลตำบลลำภูรา	3,237	1,476		
ท้องถิ่นเทศบาลตำบลห้วยยอด	7,794	4,232		
อำเภอห้วยยอด			77,698	27,826
อำเภอหาดสำราญ			16,751	5,144
อำเภอหาดสำราญ			16,751	5,144
จังหวัดนครศรีธรรมราช	283,241	131,633	1,251,412	484,635
อำเภอขนอม	10,087	5,968	20,716	10,275
ท้องถิ่นเทศบาลตำบลขนอม	4,367	2,540		
ท้องถิ่นเทศบาลตำบลท้องเนียน	5,720	3,428		
อำเภอขนอม			20,716	10,275
อำเภอจุฬาภรณ์			31,304	11,289
อำเภอจุฬาภรณ์			31,304	11,289
อำเภอฉวาง	11,970	6,629	52,236	19,753
ท้องถิ่นเทศบาลตำบลจันดี	7,274	4,043		
ท้องถิ่นเทศบาลตำบลฉวาง	2,399	1,313		
ท้องถิ่นเทศบาลตำบลไม้เรียง	2,297	1,273		
อำเภอฉวาง			52,236	19,753
อำเภอเฉลิมพระเกียรติ	8,808	3,001	21,880	8,275
ท้องถิ่นเทศบาลตำบลทางพูน	8,808	3,001		
อำเภอเฉลิมพระเกียรติ			21,880	8,275
อำเภอชะอวด	3,386	1,687	81,143	31,051
ท้องถิ่นเทศบาลตำบลชะอวด	3,386	1,687		
อำเภอชะอวด			81,143	31,051
อำเภอช้างกลาง			27,814	11,314
อำเภอช้างกลาง			27,814	11,314
อำเภอเชียรใหญ่	1,613	802	39,945	15,269
ท้องถิ่นเทศบาลตำบลเชียรใหญ่	1,613	802		

ภาค/จังหวัด/อำเภอ/เทศบาล	ในเขตเทศบาล		นอกเขตเทศบาล	
	จำนวนประชากร (คน)	จำนวนบ้าน (หลังคาเรือน)	จำนวนประชากร (คน)	จำนวนบ้าน (หลังคาเรือน)
อำเภอเชียรใหญ่			39,945	15,269
อำเภอฉ่ำพรรณรา			19,045	7,663
อำเภอฉ่ำพรรณรา			19,045	7,663
อำเภอท่าศาลา	2,771	1,838	113,498	38,972
ท้องถิ่นเทศบาลตำบลท่าศาลา	2,771	1,838		
อำเภอท่าศาลา			113,498	38,972
อำเภอทุ่งสง	43,484	18,627	116,054	50,742
ท้องถิ่นเทศบาลตำบลที่วัง	14,607	6,818		
ท้องถิ่นเทศบาลเมืองทุ่งสง	28,877	11,809		
อำเภอทุ่งสง			116,054	50,742
อำเภอทุ่งใหญ่	5,018	3,140	69,182	25,093
ท้องถิ่นเทศบาลตำบลท่ายาง	5,018	3,140		
อำเภอทุ่งใหญ่			69,182	25,093
อำเภอนบพิตำ			33,976	12,795
อำเภอนบพิตำ			33,976	12,795
อำเภอนาบอน	2,109	1,167	23,947	8,901
ท้องถิ่นเทศบาลตำบลนาบอน	2,109	1,167		
อำเภอนาบอน			23,947	8,901
อำเภอบางขัน			47,223	17,409
อำเภอบางขัน			47,223	17,409
อำเภอปากพนัง	18,464	8,254	76,668	27,499
ท้องถิ่นเทศบาลเมืองปากพนัง	18,464	8,254		
อำเภอปากพนัง			76,668	27,499
อำเภอพรหมคีรี	10,096	4,028	27,311	9,589
ท้องถิ่นเทศบาลตำบลทอนหงส์	3,428	1,172		
ท้องถิ่นเทศบาลตำบลพรหมโลก	6,668	2,856		
อำเภอพรหมคีรี			27,311	9,589
อำเภอพระพรหม			44,667	17,455
อำเภอพระพรหม			44,667	17,455
อำเภอพิปูน	10,808	4,591	17,846	7,525

ภาค/จังหวัด/อำเภอ/เทศบาล	ในเขตเทศบาล		นอกเขตเทศบาล	
	จำนวนประชากร (คน)	จำนวนบ้าน (หลังคาเรือน)	จำนวนประชากร (คน)	จำนวนบ้าน (หลังคาเรือน)
ท้องถิ่นเทศบาลตำบลเขาพระ	8,112	3,433		
ท้องถิ่นเทศบาลตำบลพิปูน	2,696	1,158		
อำเภอพิปูน			17,846	7,525
อำเภอเมืองนครศรีธรรมราช	106,989	51,655	161,907	67,890
ท้องถิ่นเทศบาลตำบลท่าแพ	3,694	1,291		
ท้องถิ่นเทศบาลตำบลบางจาก	1,822	702		
ท้องถิ่นเทศบาลตำบลปากนคร	6,142	2,112		
ท้องถิ่นเทศบาลนครนครศรีธรรมราช	95,331	47,550		
อำเภอเมืองนครศรีธรรมราช			161,907	67,890
อำเภอร่อนพิบูลย์	20,307	7,791	61,203	21,226
ท้องถิ่นเทศบาลตำบลเขาชุมทอง	4,303	1,399		
ท้องถิ่นเทศบาลตำบลร่อนพิบูลย์	7,537	3,468		
ท้องถิ่นเทศบาลตำบลหินตก	8,467	2,924		
อำเภอร่อนพิบูลย์			61,203	21,226
อำเภอลานสกา	1,822	1,051	38,960	15,293
ท้องถิ่นเทศบาลตำบลลานสกา	1,822	1,051		
อำเภอลานสกา			38,960	15,293
อำเภอสิชล	6,799	4,205	81,610	30,774
ท้องถิ่นเทศบาลตำบลสิชล	6,799	4,205		
อำเภอสิชล			81,610	30,774
อำเภอหัวไทร	18,710	7,199	43,277	18,583
ท้องถิ่นเทศบาลตำบลเกาะเพชร	6,748	2,257		
ท้องถิ่นเทศบาลตำบลหน้าสตน	7,998	3,014		
ท้องถิ่นเทศบาลตำบลหัวไทร	3,964	1,928		
อำเภอหัวไทร			43,277	18,583
จังหวัดนราธิวาส	167,085	62,065	656,911	170,599
อำเภอจะแนะ			40,529	10,159
อำเภอจะแนะ			40,529	10,159
อำเภอเจาะไอร้อง			41,719	10,241
อำเภอเจาะไอร้อง			41,719	10,241

ภาค/จังหวัด/อำเภอ/เทศบาล	ในเขตเทศบาล		นอกเขตเทศบาล	
	จำนวนประชากร (คน)	จำนวนบ้าน (หลังคาเรือน)	จำนวนประชากร (คน)	จำนวนบ้าน (หลังคาเรือน)
อำเภอตากใบ	20,191	6,005	55,500	12,788
ท้องถิ่นเทศบาลเมืองตากใบ	20,191	6,005		
อำเภอตากใบ			55,500	12,788
อำเภอบาเจาะ	14,888	3,881	42,300	9,876
ท้องถิ่นเทศบาลตำบลตันไทร	5,168	1,501		
ท้องถิ่นเทศบาลตำบลบาเจาะ	9,720	2,380		
อำเภอบาเจาะ			42,300	9,876
อำเภอเมืองนราธิวาส	40,263	16,671	88,614	28,297
ท้องถิ่นเทศบาลเมืองนราธิวาส	40,263	16,671		
อำเภอเมืองนราธิวาส			88,614	28,297
อำเภอยี่งอ	3,087	1,148	45,329	11,101
ท้องถิ่นเทศบาลตำบลยี่งอ	3,087	1,148		
อำเภอยี่งอ			45,329	11,101
อำเภอระแงะ	15,431	5,762	79,862	18,377
ท้องถิ่นเทศบาลตำบลตันหยงมัส	6,752	3,920		
ท้องถิ่นเทศบาลตำบลมะรือโบตก	8,679	1,842		
อำเภอระแงะ			79,862	18,377
อำเภอรือเสาะ	7,489	3,753	68,590	16,441
ท้องถิ่นเทศบาลตำบลรือเสาะ	7,489	3,753		
อำเภอรือเสาะ			68,590	16,441
อำเภอแว้ง	10,538	3,215	44,834	10,977
ท้องถิ่นเทศบาลตำบลบูเกะตา	5,269	1,484		
ท้องถิ่นเทศบาลตำบลแว้ง	5,269	1,731		
อำเภอแว้ง			44,834	10,977
อำเภอศรีสาคร	5,200	1,924	37,879	10,045
ท้องถิ่นเทศบาลตำบลศรีสาคร	5,200	1,924		
อำเภอศรีสาคร			37,879	10,045
อำเภอสุคีริน	3,439	1,650	23,143	7,666
ท้องถิ่นเทศบาลตำบลสุคีริน	3,439	1,650		
อำเภอสุคีริน			23,143	7,666

ภาค/จังหวัด/อำเภอ/เทศบาล	ในเขตเทศบาล		นอกเขตเทศบาล	
	จำนวนประชากร (คน)	จำนวนบ้าน (หลังคาเรือน)	จำนวนประชากร (คน)	จำนวนบ้าน (หลังคาเรือน)
อำเภอสุโขทัย	39,581	15,884	39,272	11,845
ท้องถิ่นเทศบาลเมืองสุโขทัย	39,581	15,884		
อำเภอสุโขทัย			39,272	11,845
อำเภอสุโขทัย	6,978	2,172	49,340	12,786
ท้องถิ่นเทศบาลตำบลปะลัฏฐ	6,978	2,172		
อำเภอสุโขทัย			49,340	12,786
จังหวัดปัตตานี	127,565	43,864	613,339	164,145
อำเภอกะพ้อ			19,541	4,678
อำเภอกะพ้อ			19,541	4,678
อำเภอโคกโพธิ์	6,490	3,402	63,117	18,698
ท้องถิ่นเทศบาลตำบลโคกโพธิ์	3,418	1,933		
ท้องถิ่นเทศบาลตำบลนาประดู่	3,072	1,469		
อำเภอโคกโพธิ์			63,117	18,698
อำเภอทุ่งยางแดง			26,212	6,218
อำเภอทุ่งยางแดง			26,212	6,218
อำเภอปะนาเระ	11,050	2,915	37,394	10,039
ท้องถิ่นเทศบาลตำบลปะนาเระ	11,050	2,915		
อำเภอปะนาเระ			37,394	10,039
อำเภอมายอ	5,026	1,308	58,224	13,685
ท้องถิ่นเทศบาลตำบลมายอ	5,026	1,308		
อำเภอมายอ			58,224	13,685
อำเภอเมืองปัตตานี	43,253	16,563	91,437	33,717
ท้องถิ่นเทศบาลเมืองปัตตานี	43,253	16,563		
อำเภอเมืองปัตตานี			91,437	33,717
อำเภอแม่ลาน			17,998	4,803
อำเภอแม่ลาน			17,998	4,803
อำเภอไม้แก่น			13,252	3,645
อำเภอไม้แก่น			13,252	3,645
อำเภอยะรัง	5,190	1,453	93,197	22,771
ท้องถิ่นเทศบาลตำบลยะรัง	5,190	1,453		

ภาค/จังหวัด/อำเภอ/เทศบาล	ในเขตเทศบาล		นอกเขตเทศบาล	
	จำนวนประชากร (คน)	จำนวนบ้าน (หลังคาเรือน)	จำนวนประชากร (คน)	จำนวนบ้าน (หลังคาเรือน)
อำเภอยะรัง			93,197	22,771
อำเภอยะหริ่ง	19,760	5,243	73,252	17,067
ท้องถิ่นเทศบาลตำบลตันหยง	2,903	759		
ท้องถิ่นเทศบาลตำบลบางปู	10,611	2,468		
ท้องถิ่นเทศบาลตำบลยะหริ่ง	6,246	2,016		
อำเภอยะหริ่ง			73,252	17,067
อำเภอสายบุรี	14,534	4,727	58,339	14,331
ท้องถิ่นเทศบาลเมืองตะลุบัน	14,534	4,727		
อำเภอสายบุรี			58,339	14,331
อำเภอหนองจิก	22,262	8,253	61,376	14,493
ท้องถิ่นเทศบาลตำบลบ่อทอง	16,018	6,152		
ท้องถิ่นเทศบาลตำบลหนองจิก	6,244	2,101		
อำเภอหนองจิก			61,376	14,493
จังหวัดพังงา	31,640	16,737	234,656	108,706
อำเภอกะปง	1,037	600	13,324	6,241
ท้องถิ่นเทศบาลตำบลท่านา	1,037	600		
อำเภอกะปง			13,324	6,241
อำเภอเกาะยาว			14,704	6,231
อำเภอเกาะยาว			14,704	6,231
อำเภอคุระบุรี	3,399	2,230	24,912	10,816
ท้องถิ่นเทศบาลตำบลคุระบุรี	3,399	2,230		
อำเภอคุระบุรี			24,912	10,816
อำเภอตะกั่วทุ่ง	5,703	2,563	39,217	16,946
ท้องถิ่นเทศบาลตำบลกระโสม	1,810	791		
ท้องถิ่นเทศบาลตำบลโคกกลอย	3,893	1,772		
อำเภอตะกั่วทุ่ง			39,217	16,946
อำเภอตะกั่วป่า	7,626	2,841	41,927	25,190
ท้องถิ่นเทศบาลเมืองตะกั่วป่า	7,626	2,841		
อำเภอตะกั่วป่า			41,927	25,190
อำเภอทับปุด	973	623	24,834	8,557

ภาค/จังหวัด/อำเภอ/เทศบาล	ในเขตเทศบาล		นอกเขตเทศบาล	
	จำนวนประชากร (คน)	จำนวนบ้าน (หลังคาเรือน)	จำนวนประชากร (คน)	จำนวนบ้าน (หลังคาเรือน)
ท้องถิ่นเทศบาลตำบลทับปุด	973	623		
อำเภอทับปุด			24,834	8,557
อำเภอท้ายเหมือง	3,060	1,786	44,856	21,765
ท้องถิ่นเทศบาลตำบลท้ายเหมือง	3,060	1,786		
อำเภอท้ายเหมือง			44,856	21,765
อำเภอเมืองพังงา	9,842	6,094	30,882	12,960
ท้องถิ่นเทศบาลเมืองพังงา	9,842	6,094		
อำเภอเมืองพังงา			30,882	12,960
จังหวัดพัทลุง	127,569	56,175	391,871	151,592
อำเภอกงหรา	7,320	2,390	29,571	9,934
ท้องถิ่นเทศบาลตำบลชะรัด	7,320	2,390		
อำเภอกงหรา			29,571	9,934
อำเภอเขาชัยสน	13,750	5,462	30,836	12,083
ท้องถิ่นเทศบาลตำบลเขาชัยสน	3,411	1,678		
ท้องถิ่นเทศบาลตำบลโคกม่วง	10,339	3,784		
อำเภอเขาชัยสน			30,836	12,083
อำเภอควนขนุน	4,124	2,023	78,471	31,374
ท้องถิ่นเทศบาลตำบลควนขนุน	1,962	1,212		
ท้องถิ่นเทศบาลตำบลมะกอกเหนือ	2,162	811		
อำเภอควนขนุน			78,471	31,374
อำเภอตะโหมด	16,986	7,045	14,338	4,992
ท้องถิ่นเทศบาลตำบลเขาหัวช้าง	7,186	2,281		
ท้องถิ่นเทศบาลตำบลตะโหมด	4,238	1,609		
ท้องถิ่นเทศบาลตำบลแม่ขรี	5,562	3,155		
อำเภอตะโหมด			14,338	4,992
อำเภอบางแก้ว	8,441	3,856	18,034	6,797
ท้องถิ่นเทศบาลตำบลท่ามะเดื่อ	3,990	1,934		
ท้องถิ่นเทศบาลตำบลบางแก้ว	3,837	1,498		
ท้องถิ่นเทศบาลตำบลแม่ขรี	614	424		
อำเภอบางแก้ว			18,034	6,797

ภาค/จังหวัด/อำเภอ/เทศบาล	ในเขตเทศบาล		นอกเขตเทศบาล	
	จำนวนประชากร (คน)	จำนวนบ้าน (หลังคาเรือน)	จำนวนประชากร (คน)	จำนวนบ้าน (หลังคาเรือน)
อำเภอปากพะยูน	17,597	6,899	32,683	11,544
ท้องถิ่นเทศบาลตำบลปากพะยูน	3,057	1,546		
ท้องถิ่นเทศบาลตำบลหารเทา	9,966	3,624		
ท้องถิ่นเทศบาลตำบลอ่าวพะยูน	4,574	1,729		
อำเภอปากพะยูน			32,683	11,544
อำเภอป่าบอน	4,102	1,828	43,200	16,564
ท้องถิ่นเทศบาลตำบลป่าบอน	4,102	1,828		
อำเภอป่าบอน			43,200	16,564
อำเภอป่าพะยอม	8,692	3,081	26,793	11,251
ท้องถิ่นเทศบาลตำบลลานข่อย	8,692	3,081		
อำเภอป่าพะยอม			26,793	11,251
อำเภอเมืองพัทลุง	30,169	16,615	89,534	36,125
ท้องถิ่นเทศบาลเมืองพัทลุง	30,169	16,615		
อำเภอเมืองพัทลุง			89,534	36,125
อำเภอศรีนครินทร์	16,388	6,976	10,392	3,790
ท้องถิ่นเทศบาลตำบลชุมพล	8,919	3,688		
ท้องถิ่นเทศบาลตำบลบ้านนา	7,469	3,288		
อำเภอศรีนครินทร์			10,392	3,790
อำเภอศรีบรรพต			18,019	7,138
อำเภอศรีบรรพต			18,019	7,138
จังหวัดภูเก็ต	274,671	174,256	154,912	120,127
อำเภอกะทู้	52,516	39,499	7,164	7,745
ท้องถิ่นเทศบาลเมืองกะทู้	32,759	22,837		
ท้องถิ่นเทศบาลเมืองป่าตอง	19,757	16,662		
อำเภอกะทู้			7,164	7,745
อำเภอถลาง	16,870	9,085	100,518	79,963
ท้องถิ่นเทศบาลตำบลเชิงทะเล	6,956	3,815		
ท้องถิ่นเทศบาลตำบลเทพกระษัตรี	9,914	5,270		
อำเภอถลาง			100,518	79,963
อำเภอเมืองภูเก็ต	205,285	125,672	47,230	32,419

ภาค/จังหวัด/อำเภอ/เทศบาล	ในเขตเทศบาล		นอกเขตเทศบาล	
	จำนวนประชากร (คน)	จำนวนบ้าน (หลังคาเรือน)	จำนวนประชากร (คน)	จำนวนบ้าน (หลังคาเรือน)
ท้องถิ่นเทศบาลตำบลกระรน	7,627	9,210		
ท้องถิ่นเทศบาลตำบลรัชฎา	51,222	32,097		
ท้องถิ่นเทศบาลตำบลราไวย์	19,518	21,246		
ท้องถิ่นเทศบาลตำบลวิจิต	55,634	36,111		
ท้องถิ่นเทศบาลนครภูเก็ต	71,284	27,008		
อำเภอเมืองภูเก็ต			47,230	32,419
จังหวัดยะลา	145,725	67,444	407,249	113,840
อำเภอกรงปินัง			31,223	6,703
อำเภอกรงปินัง			31,223	6,703
อำเภอกาบัง			26,217	7,475
อำเภอกาบัง			26,217	7,475
อำเภอธารโต	1,425	603	24,894	9,444
ท้องถิ่นเทศบาลตำบลคอกช้าง	1,425	603		
อำเภอธารโต			24,894	9,444
อำเภอบันนังสตา	7,203	3,136	58,058	16,646
ท้องถิ่นเทศบาลตำบลเขื่อนบางลาง	4,660	2,076		
ท้องถิ่นเทศบาลตำบลบันนังสตา	2,543	1,060		
อำเภอบันนังสตา			58,058	16,646
อำเภอเบตง	25,904	11,651	36,467	16,253
ท้องถิ่นเทศบาลเมืองเบตง	25,904	11,651		
อำเภอเบตง			36,467	16,253
อำเภอเมืองยะลา	97,576	47,471	78,586	20,212
ท้องถิ่นเทศบาลตำบลลำใหม่	1,041	393		
ท้องถิ่นเทศบาลนครยะลา	58,450	29,664		
ท้องถิ่นเทศบาลเมืองสะเตงนอก	38,085	17,414		
อำเภอเมืองยะลา			78,586	20,212
อำเภอยะหา	2,461	812	63,555	15,280
ท้องถิ่นเทศบาลตำบลยะหา	2,461	812		
อำเภอยะหา			63,555	15,280
อำเภอรามัน	11,156	3,771	88,249	21,827

ภาค/จังหวัด/อำเภอ/เทศบาล	ในเขตเทศบาล		นอกเขตเทศบาล	
	จำนวนประชากร (คน)	จำนวนบ้าน (หลังคาเรือน)	จำนวนประชากร (คน)	จำนวนบ้าน (หลังคาเรือน)
ท้องถิ่นเทศบาลตำบลโกตาบารู	6,025	1,811		
ท้องถิ่นเทศบาลตำบลเมืองรามันท์	5,131	1,960		
อำเภอรามัน			88,249	21,827
จังหวัดระนอง	29,307	15,241	163,620	83,129
อำเภอกระบุรี	3,441	2,010	44,606	23,388
ท้องถิ่นเทศบาลตำบลน้ำจืด	3,441	2,010		
อำเภอกระบุรี			44,606	23,388
อำเภอกะเปอร์	1,563	687	20,629	8,463
ท้องถิ่นเทศบาลตำบลกะเปอร์	1,563	687		
อำเภอกะเปอร์			20,629	8,463
อำเภอเมืองระนอง	21,672	11,300	70,884	40,595
ท้องถิ่นเทศบาลตำบลปากน้ำ	2,345	1,836		
ท้องถิ่นเทศบาลตำบลหงาว	2,418	1,131		
ท้องถิ่นเทศบาลเมืองระนอง	16,909	8,333		
อำเภอเมืองระนอง			70,884	40,595
อำเภอละอุ่น	2,631	1,244	12,651	5,838
ท้องถิ่นเทศบาลตำบลละอุ่น	2,631	1,244		
อำเภอละอุ่น			12,651	5,838
อำเภอสุขสำราญ			14,850	4,845
อำเภอสุขสำราญ			14,850	4,845
จังหวัดสงขลา	725,150	352,888	705,957	241,035
อำเภอกระแสดินธุ์			14,609	5,499
อำเภอกระแสดินธุ์			14,609	5,499
อำเภอคลองหอยโข่ง	15,359	5,760	11,786	5,470
ท้องถิ่นเทศบาลตำบลโคกม่วง	7,609	2,938		
ท้องถิ่นเทศบาลตำบลทุ่งลาน	7,750	2,822		
อำเภอคลองหอยโข่ง			11,786	5,470
อำเภอควนเนียง	4,004	1,831	30,087	10,564
ท้องถิ่นเทศบาลตำบลควนเนียง	4,004	1,831		
อำเภอควนเนียง			30,087	10,564

ภาค/จังหวัด/อำเภอ/เทศบาล	ในเขตเทศบาล		นอกเขตเทศบาล	
	จำนวนประชากร (คน)	จำนวนบ้าน (หลังคาเรือน)	จำนวนประชากร (คน)	จำนวนบ้าน (หลังคาเรือน)
อำเภอจะนะ	6,709	3,478	102,334	29,763
ท้องถิ่นเทศบาลตำบลจะนะ	6,709	3,478		
อำเภอจะนะ			102,334	29,763
อำเภอเทพา	18,591	5,966	60,489	17,541
ท้องถิ่นเทศบาลตำบลเทพา	2,699	1,125		
ท้องถิ่นเทศบาลตำบลลำไพล	15,892	4,841		
อำเภอเทพา			60,489	17,541
อำเภอนาทวี	5,930	3,858	62,958	20,460
ท้องถิ่นเทศบาลตำบลนาทวี	5,930	3,858		
อำเภอนาทวี			62,958	20,460
อำเภอนาหม่อม			23,065	9,810
อำเภอนาหม่อม			23,065	9,810
อำเภอบางกล่ำ	23,650	11,027	10,460	3,991
ท้องถิ่นเทศบาลตำบลท่าช้าง	23,650	11,027		
อำเภอบางกล่ำ			10,460	3,991
อำเภอเมืองสงขลา	144,512	71,372	15,202	5,918
ท้องถิ่นเทศบาลตำบลเกาะแต้ว	11,626	4,057		
ท้องถิ่นเทศบาลตำบลพะวง	35,763	16,945		
ท้องถิ่นเทศบาลนครสงขลา	53,956	27,878		
ท้องถิ่นเทศบาลเมืองเขารูปช้าง	43,167	22,492		
อำเภอเมืองสงขลา			15,202	5,918
อำเภอระโนด	14,934	5,677	47,451	20,201
ท้องถิ่นเทศบาลตำบลบ่อตรู	10,720	3,648		
ท้องถิ่นเทศบาลตำบลระโนด	4,214	2,029		
อำเภอระโนด			47,451	20,201
อำเภอรัตภูมิ	7,808	3,894	67,918	23,493
ท้องถิ่นเทศบาลตำบลกำแพงเพชร	4,869	2,704		
ท้องถิ่นเทศบาลตำบลนาสีทอง	2,939	1,190		
อำเภอรัตภูมิ			67,918	23,493
อำเภอสติงพระ	2,830	1,336	43,893	14,551

ภาค/จังหวัด/อำเภอ/เทศบาล	ในเขตเทศบาล		นอกเขตเทศบาล	
	จำนวนประชากร (คน)	จำนวนบ้าน (หลังคาเรือน)	จำนวนประชากร (คน)	จำนวนบ้าน (หลังคาเรือน)
ท้องถิ่นเทศบาลตำบลสทิงพระ	2,830	1,336		
อำเภอสทิงพระ			43,893	14,551
อำเภอสะเดา	65,515	30,603	58,927	22,395
ท้องถิ่นเทศบาลตำบลคลองแงะ	8,070	3,252		
ท้องถิ่นเทศบาลตำบลปริก	6,460	2,170		
ท้องถิ่นเทศบาลตำบลสำนักขาม	13,823	9,493		
ท้องถิ่นเทศบาลเมืองปาดังเบซาร์	15,866	6,450		
ท้องถิ่นเทศบาลเมืองสะเดา	21,296	9,238		
อำเภอสะเดา			58,927	22,395
อำเภอชะบ้าย้อย	1,328	809	80,308	20,407
ท้องถิ่นเทศบาลตำบลชะบ้าย้อย	1,328	809		
อำเภอชะบ้าย้อย			80,308	20,407
อำเภอลิงหนคร	40,133	14,173	43,801	15,721
ท้องถิ่นเทศบาลเมืองลิ่งหนคร	40,133	14,173		
อำเภอลิ่งหนคร			43,801	15,721
อำเภอหาดใหญ่	373,847	193,104	32,669	15,251
ท้องถิ่นเทศบาลตำบลคูเต่า	11,921	3,473		
ท้องถิ่นเทศบาลตำบลน้ำน้อย	15,500	6,875		
ท้องถิ่นเทศบาลตำบลบ้านไร่	8,359	3,689		
ท้องถิ่นเทศบาลตำบลพะตง	7,754	4,992		
ท้องถิ่นเทศบาลนครหาดใหญ่	140,851	70,703		
ท้องถิ่นเทศบาลเมืองคลองแห	44,783	23,597		
ท้องถิ่นเทศบาลเมืองควนลัง	52,847	28,678		
ท้องถิ่นเทศบาลเมืองคอหงส์	46,097	30,251		
ท้องถิ่นเทศบาลเมืองทุ่งตำเสา	17,385	6,860		
ท้องถิ่นเทศบาลเมืองบ้านพรุ	28,350	13,986		
อำเภอหาดใหญ่			32,669	15,251
จังหวัดสตูล	61,574	28,186	263,305	83,589
อำเภอควนกาหลง			35,483	12,380
อำเภอควนกาหลง			35,483	12,380

ภาค/จังหวัด/อำเภอ/เทศบาล	ในเขตเทศบาล		นอกเขตเทศบาล	
	จำนวนประชากร (คน)	จำนวนบ้าน (หลังคาเรือน)	จำนวนประชากร (คน)	จำนวนบ้าน (หลังคาเรือน)
อำเภอควนโดน	5,467	2,028	22,228	6,347
ท้องถิ่นเทศบาลตำบลควนโดน	5,467	2,028		
อำเภอควนโดน			22,228	6,347
อำเภอท่าแพ			29,943	9,197
อำเภอท่าแพ			29,943	9,197
อำเภอทุ่งหว้า	3,229	1,271	21,371	7,074
ท้องถิ่นเทศบาลตำบลทุ่งหว้า	3,229	1,271		
อำเภอทุ่งหว้า			21,371	7,074
อำเภอมะนัง			18,702	6,715
อำเภอมะนัง			18,702	6,715
อำเภอเมืองสตูล	47,982	21,934	66,441	19,610
ท้องถิ่นเทศบาลตำบลคลองขุด	20,493	9,640		
ท้องถิ่นเทศบาลตำบลเจ๊ะบิลัง	4,037	1,041		
ท้องถิ่นเทศบาลตำบลฉลุง	2,315	1,046		
ท้องถิ่นเทศบาลเมืองสตูล	21,137	10,207		
อำเภอเมืองสตูล			66,441	19,610
อำเภอละงู	4,896	2,953	69,137	22,266
ท้องถิ่นเทศบาลตำบลกำแพง	4,896	2,953		
อำเภอละงู			69,137	22,266
จังหวัดสุราษฎร์ธานี	442,767	264,457	633,899	285,916
อำเภอกาญจนดิษฐ์	27,737	12,466	83,112	36,100
ท้องถิ่นเทศบาลตำบลกาญจนดิษฐ์	9,288	4,989		
ท้องถิ่นเทศบาลตำบลช้างซ้าย	11,241	4,141		
ท้องถิ่นเทศบาลตำบลท่าทองใหม่	7,208	3,336		
อำเภอกาญจนดิษฐ์			83,112	36,100
อำเภอเกาะพะงัน	8,180	6,452	11,619	14,031
ท้องถิ่นเทศบาลตำบลเกาะพะงัน	8,180	6,452		
อำเภอเกาะพะงัน			11,619	14,031
อำเภอเกาะสมุย	69,689	61,602		
ท้องถิ่นเทศบาลนครเกาะสมุย	69,689	61,602		

ภาค/จังหวัด/อำเภอ/เทศบาล	ในเขตเทศบาล		นอกเขตเทศบาล	
	จำนวนประชากร (คน)	จำนวนบ้าน (หลังคาเรือน)	จำนวนประชากร (คน)	จำนวนบ้าน (หลังคาเรือน)
อำเภอคีรีรัฐนิคม	1,816	1,120	42,248	17,704
ท้องถิ่นเทศบาลตำบลท่าขนอน	1,816	1,120		
อำเภอคีรีรัฐนิคม			42,248	17,704
อำเภอเคียนซา	20,959	8,892	27,575	11,781
ท้องถิ่นเทศบาลตำบลเคียนซา	1,651	762		
ท้องถิ่นเทศบาลตำบลบ้านเสด็จ	19,308	8,130		
อำเภอเคียนซา			27,575	11,781
อำเภอชัยบุรี			28,403	12,017
อำเภอชัยบุรี			28,403	12,017
อำเภอไชยา	12,842	6,017	38,709	17,756
ท้องถิ่นเทศบาลตำบลตลาดไชยา	5,016	3,045		
ท้องถิ่นเทศบาลตำบลพุมเรียง	7,826	2,972		
อำเภอไชยา			38,709	17,756
อำเภอดอนสัก	12,118	6,109	24,877	11,061
ท้องถิ่นเทศบาลเมืองดอนสัก	12,118	6,109		
อำเภอดอนสัก			24,877	11,061
อำเภอท่าฉาง	4,660	2,018	29,657	13,632
ท้องถิ่นเทศบาลตำบลท่าฉาง	4,660	2,018		
อำเภอท่าฉาง			29,657	13,632
อำเภอท่าชนะ	2,866	1,837	51,594	23,599
ท้องถิ่นเทศบาลตำบลท่าชนะ	2,866	1,837		
อำเภอท่าชนะ			51,594	23,599
อำเภอบ้านตาขุน	6,990	4,012	9,287	4,136
ท้องถิ่นเทศบาลตำบลบ้านเข็ญกลาง	4,577	2,091		
ท้องถิ่นเทศบาลตำบลบ้านตาขุน	2,413	1,921		
อำเภอบ้านตาขุน			9,287	4,136
อำเภอบ้านนาเดิม	3,234	1,755	20,770	8,086
ท้องถิ่นเทศบาลตำบลบ้านนา	3,234	1,755		
อำเภอบ้านนาเดิม			20,770	8,086
อำเภอบ้านนาสาร	18,983	8,609	50,756	19,007

ภาค/จังหวัด/อำเภอ/เทศบาล	ในเขตเทศบาล		นอกเขตเทศบาล	
	จำนวนประชากร (คน)	จำนวนบ้าน (หลังคาเรือน)	จำนวนประชากร (คน)	จำนวนบ้าน (หลังคาเรือน)
ท้องถิ่นเทศบาลเมืองนาสาร	18,983	8,609		
อำเภอบ้านนาสาร			50,756	19,007
อำเภอพนม	14,760	5,656	24,515	9,865
ท้องถิ่นเทศบาลตำบลคลองชะอุ่น	9,840	3,573		
ท้องถิ่นเทศบาลตำบลพนม	4,920	2,083		
อำเภอพนม			24,515	9,865
อำเภอพระแสง	6,481	3,196	62,788	25,331
ท้องถิ่นเทศบาลตำบลบางสวรรค์	4,224	2,093		
ท้องถิ่นเทศบาลตำบลย่านดินแดง	2,257	1,103		
อำเภอพระแสง			62,788	25,331
อำเภอพุนพิน	17,692	9,232	75,498	38,068
ท้องถิ่นเทศบาลเมืองท่าข้าม	17,692	9,232		
อำเภอพุนพิน			75,498	38,068
อำเภอเมืองสุราษฎร์ธานี	168,648	104,602	19,177	8,794
ท้องถิ่นเทศบาลตำบลขุนทะเล	16,667	12,007		
ท้องถิ่นเทศบาลตำบลวัดประตู่	21,096	13,336		
ท้องถิ่นเทศบาลนครสุราษฎร์ธานี	130,885	79,259		
อำเภอเมืองสุราษฎร์ธานี			19,177	8,794
อำเภอวิภาวดี			15,921	7,667
อำเภอวิภาวดี			15,921	7,667
อำเภอเวียงสระ	45,112	20,882	17,393	7,281
ท้องถิ่นเทศบาลตำบลเขานิพันธ์	6,822	3,104		
ท้องถิ่นเทศบาลตำบลทุ่งหลวง	11,125	4,378		
ท้องถิ่นเทศบาลตำบลบ้านส้อง	17,742	7,417		
ท้องถิ่นเทศบาลตำบลเวียงสระ	9,423	5,983		
อำเภอเวียงสระ			17,393	7,281
ภาคเหนือ	3,029,430	1,600,717	8,165,744	3,322,026
จังหวัดกำแพงเพชร	190,764	90,200	510,098	201,349
อำเภอโกสัมพีนคร			27,532	11,187
อำเภอโกสัมพีนคร			27,532	11,187

ภาค/จังหวัด/อำเภอ/เทศบาล	ในเขตเทศบาล		นอกเขตเทศบาล	
	จำนวนประชากร (คน)	จำนวนบ้าน (หลังคาเรือน)	จำนวนประชากร (คน)	จำนวนบ้าน (หลังคาเรือน)
อำเภอชาณุวรลักษบุรี	32,888	15,073	67,364	26,662
ท้องถิ่นเทศบาลตำบลชาณุวรลักษบุรี	7,737	3,539		
ท้องถิ่นเทศบาลตำบลสลกบาตร	7,826	4,552		
ท้องถิ่นเทศบาลเมืองปางมะค่า	17,325	6,982		
อำเภอชาณุวรลักษบุรี			67,364	26,662
อำเภอคลองขลุง	12,384	5,951	54,731	24,394
ท้องถิ่นเทศบาลตำบลคลองขลุง	1,895	1,040		
ท้องถิ่นเทศบาลตำบลท่าพุทรา	1,467	660		
ท้องถิ่นเทศบาลตำบลท่ามะเขือ	3,670	2,081		
ท้องถิ่นเทศบาลตำบลวังยาง	5,352	2,170		
อำเภอคลองขลุง			54,731	24,394
อำเภอคลองลาน	22,077	8,793	39,363	15,701
ท้องถิ่นเทศบาลตำบลคลองลานพัฒนา	22,077	8,793		
อำเภอคลองลาน			39,363	15,701
อำเภอทรายทองวัฒนา	8,470	3,379	13,685	4,314
ท้องถิ่นเทศบาลตำบลทุ่งทราย	8,470	3,379		
อำเภอทรายทองวัฒนา			13,685	4,314
อำเภอไทรงาม	4,874	2,583	44,425	15,521
ท้องถิ่นเทศบาลตำบลไทรงาม	4,874	2,583		
อำเภอไทรงาม			44,425	15,521
อำเภอบึงสามัคคี	7,144	3,720	17,988	7,609
ท้องถิ่นเทศบาลตำบลระหาน	7,144	3,720		
อำเภอบึงสามัคคี			17,988	7,609
อำเภอปางศิลาทอง			29,782	11,693
อำเภอปางศิลาทอง			29,782	11,693
อำเภอพรานกระต่าย	21,064	9,160	48,221	16,841
ท้องถิ่นเทศบาลตำบลคลองพิไกร	5,749	2,322		
ท้องถิ่นเทศบาลตำบลบ้านพราน	7,070	3,056		
ท้องถิ่นเทศบาลตำบลพรานกระต่าย	8,245	3,782		
อำเภอพรานกระต่าย			48,221	16,841

ภาค/จังหวัด/อำเภอ/เทศบาล	ในเขตเทศบาล		นอกเขตเทศบาล	
	จำนวนประชากร (คน)	จำนวนบ้าน (หลังคาเรือน)	จำนวนประชากร (คน)	จำนวนบ้าน (หลังคาเรือน)
อำเภอเมืองกำแพงเพชร	71,858	37,055	134,778	55,772
ท้องถิ่นเทศบาลตำบลคลองแม่ลาย	5,699	2,533		
ท้องถิ่นเทศบาลตำบลเทพนคร	20,122	8,895		
ท้องถิ่นเทศบาลตำบลนครชุม	6,624	3,593		
ท้องถิ่นเทศบาลตำบลนิคมทุ่งโพธิ์ทะเล	9,001	3,758		
ท้องถิ่นเทศบาลตำบลปากดง	3,097	1,365		
ท้องถิ่นเทศบาลเมืองกำแพงเพชร	27,315	16,911		
อำเภอเมืองกำแพงเพชร			134,778	55,772
อำเภอลานกระบือ	10,005	4,486	32,229	11,655
ท้องถิ่นเทศบาลตำบลช่องลม	5,695	1,837		
ท้องถิ่นเทศบาลตำบลลานกระบือ	4,310	2,649		
อำเภอลานกระบือ			32,229	11,655
จังหวัดเชียงราย	371,318	200,798	926,339	394,010
อำเภอขุนตาล	16,463	6,459	13,881	5,798
ท้องถิ่นเทศบาลตำบลบ้านต้า	5,829	2,321		
ท้องถิ่นเทศบาลตำบลยางฮ่อม	10,634	4,138		
อำเภอขุนตาล			13,881	5,798
อำเภอเชียงของ	37,389	17,718	24,935	11,028
ท้องถิ่นเทศบาลตำบลศรี้ง	6,139	2,774		
ท้องถิ่นเทศบาลตำบลบุญเรือง	5,714	2,579		
ท้องถิ่นเทศบาลตำบลเวียง	9,886	4,565		
ท้องถิ่นเทศบาลตำบลเวียงเชียงของ	3,585	2,389		
ท้องถิ่นเทศบาลตำบลห้วยซ้อ	12,065	5,411		
อำเภอเชียงของ			24,935	11,028
อำเภอเชียงแสน	6,110	3,420	49,340	19,727
ท้องถิ่นเทศบาลตำบลเวียงเชียงแสน	6,110	3,420		
อำเภอเชียงแสน			49,340	19,727
อำเภอดอยหลวง			18,489	9,029
อำเภอดอยหลวง			18,489	9,029
อำเภอเทิง	8,725	4,534	73,794	30,067

ภาค/จังหวัด/อำเภอ/เทศบาล	ในเขตเทศบาล		นอกเขตเทศบาล	
	จำนวนประชากร (คน)	จำนวนบ้าน (หลังคาเรือน)	จำนวนประชากร (คน)	จำนวนบ้าน (หลังคาเรือน)
ท้องถิ่นเทศบาลตำบลบ้านปล้อง	3,814	1,627		
ท้องถิ่นเทศบาลตำบลเวียงเทิง	4,911	2,907		
อำเภอเทิง			73,794	30,067
อำเภอป่าแดด	13,506	5,845	11,586	4,239
ท้องถิ่นเทศบาลตำบลป่าแงะ	7,344	3,266		
ท้องถิ่นเทศบาลตำบลป่าแดด	6,162	2,579		
อำเภอป่าแดด			11,586	4,239
อำเภอพญาเม็งราย	14,373	6,282	27,248	10,280
ท้องถิ่นเทศบาลตำบลพญาเม็งราย	4,039	2,328		
ท้องถิ่นเทศบาลตำบลไม้ยา	10,334	3,954		
อำเภอพญาเม็งราย			27,248	10,280
อำเภอพาน	6,129	3,628	108,643	49,947
ท้องถิ่นเทศบาลตำบลเมืองพาน	6,129	3,628		
อำเภอพาน			108,643	49,947
อำเภอเมืองเชียงราย	147,456	91,889	109,617	56,840
ท้องถิ่นเทศบาลตำบลนางแล	12,792	6,968		
ท้องถิ่นเทศบาลตำบลบ้านดู่	22,494	15,768		
ท้องถิ่นเทศบาลตำบลป่าอ้อดอนชัย	11,590	5,935		
ท้องถิ่นเทศบาลตำบลแม่ยาว	22,092	9,727		
ท้องถิ่นเทศบาลนครเชียงราย	78,488	53,491		
อำเภอเมืองเชียงราย			109,617	56,840
อำเภอแม่จัน	35,895	18,313	69,881	29,779
ท้องถิ่นเทศบาลตำบลจันจว้า	13,849	6,399		
ท้องถิ่นเทศบาลตำบลป่าซาง	11,534	5,909		
ท้องถิ่นเทศบาลตำบลแม่คำ	4,330	2,218		
ท้องถิ่นเทศบาลตำบลแม่จัน	3,494	2,475		
ท้องถิ่นเทศบาลตำบลสันทราย	2,688	1,312		
อำเภอแม่จัน			69,881	29,779
อำเภอแม่ฟ้าหลวง			77,785	26,656
อำเภอแม่ฟ้าหลวง			77,785	26,656

ภาค/จังหวัด/อำเภอ/เทศบาล	ในเขตเทศบาล		นอกเขตเทศบาล	
	จำนวนประชากร (คน)	จำนวนบ้าน (หลังคาเรือน)	จำนวนประชากร (คน)	จำนวนบ้าน (หลังคาเรือน)
อำเภอแม่ลาว	5,904	2,927	24,332	11,620
ท้องถิ่นเทศบาลตำบลปากอ่อดำ	4,159	2,089		
ท้องถิ่นเทศบาลตำบลแม่ลาว	1,745	838		
อำเภอแม่ลาว			24,332	11,620
อำเภอแม่สรวย	6,034	3,371	78,923	30,764
ท้องถิ่นเทศบาลตำบลเจดีย์หลวง	4,596	2,209		
ท้องถิ่นเทศบาลตำบลแม่สรวย	1,438	1,162		
อำเภอแม่สรวย			78,923	30,764
อำเภอแม่สาย	55,836	27,173	76,840	31,758
ท้องถิ่นเทศบาลตำบลแม่สาย	27,767	13,969		
ท้องถิ่นเทศบาลตำบลเวียงพางคำ	23,182	10,620		
ท้องถิ่นเทศบาลตำบลห้วยไคร้	4,887	2,584		
อำเภอแม่สาย			76,840	31,758
อำเภอเวียงแก่น			38,239	14,422
อำเภอเวียงแก่น			38,239	14,422
อำเภอเวียงชัย	6,729	3,317	38,701	16,544
ท้องถิ่นเทศบาลตำบลเวียงชัย	6,729	3,317		
อำเภอเวียงชัย			38,701	16,544
อำเภอเวียงเชียงรุ้ง	3,869	1,835	23,646	9,772
ท้องถิ่นเทศบาลตำบลบ้านเหล่า	3,869	1,835		
อำเภอเวียงเชียงรุ้ง			23,646	9,772
อำเภอเวียงป่าเป้า	6,900	4,087	60,459	25,740
ท้องถิ่นเทศบาลตำบลแม่ชะจาน	2,788	1,656		
ท้องถิ่นเทศบาลตำบลเวียงป่าเป้า	4,112	2,431		
อำเภอเวียงป่าเป้า			60,459	25,740
จังหวัดเชียงใหม่	672,838	408,706	1,126,181	491,778
อำเภอภักดีนิวัฒนา			13,093	4,736
อำเภอภักดีนิวัฒนา			13,093	4,736
อำเภอจอมทอง	8,901	4,662	56,524	21,254
ท้องถิ่นเทศบาลตำบลจอมทอง	8,901	4,662		

ภาค/จังหวัด/อำเภอ/เทศบาล	ในเขตเทศบาล		นอกเขตเทศบาล	
	จำนวนประชากร (คน)	จำนวนบ้าน (หลังคาเรือน)	จำนวนประชากร (คน)	จำนวนบ้าน (หลังคาเรือน)
อำเภอจอมทอง			56,524	21,254
อำเภอเชียงดาว	73,593	23,843	28,227	12,238
ท้องถิ่นเทศบาลตำบลเชียงดาว	3,687	2,421		
ท้องถิ่นเทศบาลตำบลทุ่งข้าวพวง	11,105	3,195		
ท้องถิ่นเทศบาลตำบลปิงโค้ง	14,339	4,775		
ท้องถิ่นเทศบาลตำบลพระธาตุปู่ก่า	2,361	1,213		
ท้องถิ่นเทศบาลตำบลเมืองงาย	3,708	2,068		
ท้องถิ่นเทศบาลตำบลเมืองนะ	38,393	10,171		
อำเภอเชียงดาว			28,227	12,238
อำเภอไชยปราการ	15,312	6,763	35,476	12,323
ท้องถิ่นเทศบาลตำบลไชยปราการ	15,312	6,763		
อำเภอไชยปราการ			35,476	12,323
อำเภอดอยเต่า	4,142	1,916	22,388	8,998
ท้องถิ่นเทศบาลตำบลท่าเตื่อ-มีดกา	4,142	1,916		
อำเภอดอยเต่า			22,388	8,998
อำเภอดอยสะเก็ด	30,735	17,079	48,211	25,360
ท้องถิ่นเทศบาลตำบลเชิงดอย	8,057	4,053		
ท้องถิ่นเทศบาลตำบลดอยสะเก็ด	3,967	2,212		
ท้องถิ่นเทศบาลตำบลสันปูเลย	18,711	10,814		
อำเภอดอยสะเก็ด			48,211	25,360
อำเภอดอยหล่อ			24,385	12,068
อำเภอดอยหล่อ			24,385	12,068
อำเภอฝาง	10,045	4,939	112,612	43,035
ท้องถิ่นเทศบาลตำบลบ้านแม่ข่า	1,829	874		
ท้องถิ่นเทศบาลตำบลเวียงฝาง	8,216	4,065		
อำเภอฝาง			112,612	43,035
อำเภอพร้าว	10,389	5,657	36,071	16,185
ท้องถิ่นเทศบาลตำบลแม่ปิ้ง	5,939	2,749		
ท้องถิ่นเทศบาลตำบลเวียงพร้าว	4,450	2,908		
อำเภอพร้าว			36,071	16,185

ภาค/จังหวัด/อำเภอ/เทศบาล	ในเขตเทศบาล		นอกเขตเทศบาล	
	จำนวนประชากร (คน)	จำนวนบ้าน (หลังคาเรือน)	จำนวนประชากร (คน)	จำนวนบ้าน (หลังคาเรือน)
อำเภอเมืองเชียงใหม่	207,030	168,663	15,076	12,110
ท้องถิ่นเทศบาลตำบลช้างเผือก	8,735	9,515		
ท้องถิ่นเทศบาลตำบลท่าศาลา	7,297	5,723		
ท้องถิ่นเทศบาลตำบลป่าแดด	18,118	11,719		
ท้องถิ่นเทศบาลตำบลฟ้าฮ่าม	7,178	9,881		
ท้องถิ่นเทศบาลตำบลสุเทพ	16,873	11,842		
ท้องถิ่นเทศบาลตำบลหนองป่าครั่ง	7,370	6,486		
ท้องถิ่นเทศบาลตำบลหนองหอย	7,963	5,764		
ท้องถิ่นเทศบาลนครเชียงใหม่	113,529	93,443		
ท้องถิ่นเทศบาลเมืองแม่เหิยะ	19,967	14,290		
อำเภอเมืองเชียงใหม่			15,076	12,110
อำเภอแม่แจ่ม	2,526	1,697	57,991	19,448
ท้องถิ่นเทศบาลตำบลแม่แจ่ม	2,526	1,697		
อำเภอแม่แจ่ม			57,991	19,448
อำเภอแม่แตง	20,066	11,186	59,607	25,979
ท้องถิ่นเทศบาลตำบลสันมหาพน	8,162	5,282		
ท้องถิ่นเทศบาลเมืองเมืองแกนพัฒนา	11,904	5,904		
อำเภอแม่แตง			59,607	25,979
อำเภอแมริม	9,125	6,000	84,528	40,928
ท้องถิ่นเทศบาลตำบลแมริม	9,125	6,000		
อำเภอแมริม			84,528	40,928
อำเภอแม่วาง	4,499	2,331	27,446	10,423
ท้องถิ่นเทศบาลตำบลแม่วาง	4,499	2,331		
อำเภอแม่วาง			27,446	10,423
อำเภอแม่ฮอน			20,730	10,094
อำเภอแม่ฮอน			20,730	10,094
อำเภอแม่ฮวย	10,373	4,579	68,531	27,309
ท้องถิ่นเทศบาลตำบลแม่ฮวย	10,373	4,579		
อำเภอแม่ฮวย			68,531	27,309
อำเภอเวียงแหง			54,209	10,301

ภาค/จังหวัด/อำเภอ/เทศบาล	ในเขตเทศบาล		นอกเขตเทศบาล	
	จำนวนประชากร (คน)	จำนวนบ้าน (หลังคาเรือน)	จำนวนประชากร (คน)	จำนวนบ้าน (หลังคาเรือน)
อำเภอเวียงแหง			54,209	10,301
อำเภอสะเมิง	5,266	2,807	18,229	6,406
ท้องถิ่นเทศบาลตำบลสะเมิงใต้	5,266	2,807		
อำเภอสะเมิง			18,229	6,406
อำเภอสันกำแพง	46,907	28,332	44,294	24,814
ท้องถิ่นเทศบาลตำบลบวกค้าง	8,775	4,322		
ท้องถิ่นเทศบาลตำบลสันกำแพง	17,450	9,638		
ท้องถิ่นเทศบาลเมืองต้นเปา	20,682	14,372		
อำเภอสันกำแพง			44,294	24,814
อำเภอสันทราย	124,139	71,255	22,487	11,713
ท้องถิ่นเทศบาลตำบลเจดีย์แม่ครัว	8,565	4,390		
ท้องถิ่นเทศบาลตำบลป่าไผ่	15,938	7,348		
ท้องถิ่นเทศบาลตำบลแม่แฝก	8,983	4,104		
ท้องถิ่นเทศบาลตำบลสันทรายหลวง	29,534	17,318		
ท้องถิ่นเทศบาลตำบลสันนาเม็ง	13,968	8,993		
ท้องถิ่นเทศบาลตำบลสันพระเนตร	6,357	3,683		
ท้องถิ่นเทศบาลตำบลหนองจ่อม	17,606	9,887		
ท้องถิ่นเทศบาลเมืองแม่โจ้	23,188	15,532		
อำเภอสันทราย			22,487	11,713
อำเภอสันป่าตอง	14,480	8,501	58,401	26,903
ท้องถิ่นเทศบาลตำบลบ้านกลาง	10,249	5,652		
ท้องถิ่นเทศบาลตำบลสันป่าตอง	4,231	2,849		
อำเภอสันป่าตอง			58,401	26,903
อำเภอสารภี	42,199	22,165	50,393	26,501
ท้องถิ่นเทศบาลตำบลชมพู	7,964	3,517		
ท้องถิ่นเทศบาลตำบลยางเนิ้ง	11,179	6,319		
ท้องถิ่นเทศบาลตำบลสารภี	6,554	2,911		
ท้องถิ่นเทศบาลตำบลหนองผึ้ง	16,502	9,418		
อำเภอสารภี			50,393	26,501
อำเภอหางดง	14,583	7,797	79,952	48,482

ภาค/จังหวัด/อำเภอ/เทศบาล	ในเขตเทศบาล		นอกเขตเทศบาล	
	จำนวนประชากร (คน)	จำนวนบ้าน (หลังคาเรือน)	จำนวนประชากร (คน)	จำนวนบ้าน (หลังคาเรือน)
ท้องถิ่นเทศบาลตำบลหนองตองพัฒนา	8,142	3,698		
ท้องถิ่นเทศบาลตำบลหางดง	6,441	4,099		
อำเภอหางดง			79,952	48,482
อำเภออมก๋อย	1,053	858	62,357	24,185
ท้องถิ่นเทศบาลตำบลอมก๋อย	1,053	858		
อำเภออมก๋อย			62,357	24,185
อำเภอฮอด	17,475	7,676	24,963	9,985
ท้องถิ่นเทศบาลตำบลท่าข้าม	5,559	3,679		
ท้องถิ่นเทศบาลตำบลบ่อหลวง	11,916	3,997		
อำเภอฮอด			24,963	9,985
จังหวัดนครสวรรค์	179,325	94,864	835,076	342,506
อำเภอเก้าเลี้ยว	5,567	2,395	28,047	11,018
ท้องถิ่นเทศบาลตำบลเก้าเลี้ยว	5,567	2,395		
อำเภอเก้าเลี้ยว			28,047	11,018
อำเภอโกรกพระ	7,084	2,667	26,238	10,080
ท้องถิ่นเทศบาลตำบลโกรกพระ	2,150	1,014		
ท้องถิ่นเทศบาลตำบลบางประมง	4,934	1,653		
อำเภอโกรกพระ			26,238	10,080
อำเภอชุมตาบง			17,645	6,675
อำเภอชุมตาบง			17,645	6,675
อำเภอชุมแสง	9,201	4,502	51,913	19,025
ท้องถิ่นเทศบาลตำบลทับกฤช	2,054	843		
ท้องถิ่นเทศบาลเมืองชุมแสง	7,147	3,659		
อำเภอชุมแสง			51,913	19,025
อำเภอตากฟ้า	5,162	2,872	33,396	13,183
ท้องถิ่นเทศบาลตำบลตากฟ้า	5,162	2,872		
อำเภอตากฟ้า			33,396	13,183
อำเภอตากาลี	24,883	11,323	75,641	31,157
ท้องถิ่นเทศบาลตำบลช่องแค	2,890	1,101		
ท้องถิ่นเทศบาลเมืองตากาลี	21,993	10,222		

ภาค/จังหวัด/อำเภอ/เทศบาล	ในเขตเทศบาล		นอกเขตเทศบาล	
	จำนวนประชากร (คน)	จำนวนบ้าน (หลังคาเรือน)	จำนวนประชากร (คน)	จำนวนบ้าน (หลังคาเรือน)
อำเภอตากลี			75,641	31,157
อำเภอท่าตะโก	5,302	2,960	58,764	24,302
ท้องถิ่นเทศบาลตำบลท่าตะโก	5,302	2,960		
อำเภอท่าตะโก			58,764	24,302
อำเภอบรรพตพิสัย	3,551	1,904	79,029	29,473
ท้องถิ่นเทศบาลตำบลบรรพตพิสัย	3,551	1,904		
อำเภอบรรพตพิสัย			79,029	29,473
อำเภอพยุหะคีรี	10,262	5,871	49,226	21,914
ท้องถิ่นเทศบาลตำบลทำนน้ำอ้อยม่วงหัก	4,874	2,815		
ท้องถิ่นเทศบาลตำบลพยุหะ	5,388	3,056		
อำเภอพยุหะคีรี			49,226	21,914
อำเภอไพศาลี	9,869	5,150	58,840	22,125
ท้องถิ่นเทศบาลตำบลไพศาลี	9,869	5,150		
อำเภอไพศาลี			58,840	22,125
อำเภอเมืองนครสวรรค์	78,340	44,946	161,787	75,749
ท้องถิ่นเทศบาลตำบลหนองเบน	2,838	1,549		
ท้องถิ่นเทศบาลนครนครสวรรค์	75,502	43,397		
อำเภอเมืองนครสวรรค์			161,787	75,749
อำเภอแม่เปิน			20,588	6,444
อำเภอแม่เปิน			20,588	6,444
อำเภอแม่वंก			48,957	19,342
อำเภอแม่वंก			48,957	19,342
อำเภอลาดยาว	8,851	5,039	71,806	27,862
ท้องถิ่นเทศบาลตำบลลาดยาว	5,643	3,529		
ท้องถิ่นเทศบาลตำบลศาลเจ้าไก่ต่อ	3,208	1,510		
อำเภอลาดยาว			71,806	27,862
อำเภอหนองบัว	11,253	5,235	53,199	24,157
ท้องถิ่นเทศบาลตำบลหนองบัว	11,253	5,235		
อำเภอหนองบัว			53,199	24,157
จังหวัดน่าน	51,520	27,326	418,987	153,135

ภาค/จังหวัด/อำเภอ/เทศบาล	ในเขตเทศบาล		นอกเขตเทศบาล	
	จำนวนประชากร (คน)	จำนวนบ้าน (หลังคาเรือน)	จำนวนประชากร (คน)	จำนวนบ้าน (หลังคาเรือน)
อำเภอเฉลิมพระเกียรติ			9,770	3,497
อำเภอเฉลิมพระเกียรติ			9,770	3,497
อำเภอเชียงกลาง	9,412	4,104	17,102	6,043
ท้องถิ่นเทศบาลตำบลเชียงกลาง	9,412	4,104		
อำเภอเชียงกลาง			17,102	6,043
อำเภอท่าวังผา	5,134	2,852	44,713	15,254
ท้องถิ่นเทศบาลตำบลท่าวังผา	5,134	2,852		
อำเภอท่าวังผา			44,713	15,254
อำเภอทุ่งช้าง	3,235	1,469	15,658	5,349
ท้องถิ่นเทศบาลตำบลทุ่งช้าง	3,235	1,469		
อำเภอทุ่งช้าง			15,658	5,349
อำเภอนาน้อย	2,286	1,285	29,395	10,803
ท้องถิ่นเทศบาลตำบลนาน้อย	2,286	1,285		
อำเภอนาน้อย			29,395	10,803
อำเภอนาหมื่น			13,854	4,652
อำเภอนาหมื่น			13,854	4,652
อำเภอบ่อเกลือ			15,395	5,357
อำเภอบ่อเกลือ			15,395	5,357
อำเภอบ้านหลวง			11,180	4,054
อำเภอบ้านหลวง			11,180	4,054
อำเภอปัว	10,373	5,223	53,344	16,887
ท้องถิ่นเทศบาลตำบลปัว	10,373	5,223		
อำเภอปัว			53,344	16,887
อำเภอภูเพียง			35,701	14,578
อำเภอภูเพียง			35,701	14,578
อำเภอเมืองน่าน	18,417	11,049	63,111	26,511
ท้องถิ่นเทศบาลเมืองน่าน	18,417	11,049		
อำเภอเมืองน่าน			63,111	26,511
อำเภอแม่จริม			16,422	5,048
อำเภอแม่จริม			16,422	5,048

ภาค/จังหวัด/อำเภอ/เทศบาล	ในเขตเทศบาล		นอกเขตเทศบาล	
	จำนวนประชากร (คน)	จำนวนบ้าน (หลังคาเรือน)	จำนวนประชากร (คน)	จำนวนบ้าน (หลังคาเรือน)
อำเภอเวียงสา	2,663	1,344	65,479	25,695
ท้องถิ่นเทศบาลตำบลเวียงสา	2,663	1,344		
อำเภอเวียงสา			65,479	25,695
อำเภอสองแคว			12,392	4,034
อำเภอสองแคว			12,392	4,034
อำเภอสันติสุข			15,471	5,373
อำเภอสันติสุข			15,471	5,373
จังหวัดพะเยา	198,292	99,074	256,472	105,313
อำเภอจุน	29,201	14,207	17,560	7,567
ท้องถิ่นเทศบาลตำบลจุน	8,805	4,109		
ท้องถิ่นเทศบาลตำบลเวียงลอ	5,919	2,742		
ท้องถิ่นเทศบาลตำบลหงส์หิน	6,484	2,883		
ท้องถิ่นเทศบาลตำบลห้วยข้าวกล้า	7,993	4,473		
อำเภอจุน			17,560	7,567
อำเภอเชียงคำ	19,934	9,966	55,000	22,331
ท้องถิ่นเทศบาลตำบลเชียงคำ	5,965	3,778		
ท้องถิ่นเทศบาลตำบลฝายกวาง	8,670	3,844		
ท้องถิ่นเทศบาลตำบลเวียง	5,299	2,344		
อำเภอเชียงคำ			55,000	22,331
อำเภอเชียงม่วน	8,392	3,970	9,397	4,060
ท้องถิ่นเทศบาลตำบลเชียงม่วน	8,392	3,970		
อำเภอเชียงม่วน			9,397	4,060
อำเภอดอกคำใต้	28,463	12,352	37,090	15,365
ท้องถิ่นเทศบาลตำบลบ้านถ้ำ	7,963	3,442		
ท้องถิ่นเทศบาลตำบลห้วยลาน	8,508	3,426		
ท้องถิ่นเทศบาลเมืองดอกคำใต้	11,992	5,484		
อำเภอดอกคำใต้			37,090	15,365
อำเภอปง	11,750	5,426	38,956	12,990
ท้องถิ่นเทศบาลตำบลงิม	6,442	2,543		
ท้องถิ่นเทศบาลตำบลปง	5,308	2,883		

ภาค/จังหวัด/อำเภอ/เทศบาล	ในเขตเทศบาล		นอกเขตเทศบาล	
	จำนวนประชากร (คน)	จำนวนบ้าน (หลังคาเรือน)	จำนวนประชากร (คน)	จำนวนบ้าน (หลังคาเรือน)
อำเภอปง			38,956	12,990
อำเภอภูพานยาว	7,965	3,711	12,353	5,229
ท้องถิ่นเทศบาลตำบลดงเจน	7,965	3,711		
อำเภอภูพานยาว			12,353	5,229
อำเภอภูซาง	8,280	3,669	24,063	9,964
ท้องถิ่นเทศบาลตำบลสบง	8,280	3,669		
อำเภอภูซาง			24,063	9,964
อำเภอเมืองพะเยา	72,005	40,472	42,364	18,085
ท้องถิ่นเทศบาลตำบลท่าวังทอง	15,698	10,113		
ท้องถิ่นเทศบาลตำบลบ้านต๋อม	12,523	7,678		
ท้องถิ่นเทศบาลตำบลบ้านต้า	6,942	3,373		
ท้องถิ่นเทศบาลตำบลแม่กา	12,642	7,344		
ท้องถิ่นเทศบาลตำบลแม่ปืม	8,781	3,552		
ท้องถิ่นเทศบาลเมืองพะเยา	15,419	8,412		
อำเภอเมืองพะเยา			42,364	18,085
อำเภอแม่ใจ	12,302	5,301	19,689	9,722
ท้องถิ่นเทศบาลตำบลบ้านเหล่า	7,528	3,059		
ท้องถิ่นเทศบาลตำบลแม่ใจ	4,774	2,242		
อำเภอแม่ใจ			19,689	9,722
จังหวัดพิจิตร	125,974	58,951	391,334	148,015
อำเภอดงเจริญ	2,126	934	16,772	6,604
ท้องถิ่นเทศบาลตำบลสำนักขุนเณร	2,126	934		
อำเภอดงเจริญ			16,772	6,604
อำเภอตะพานหิน	19,163	8,806	43,635	16,534
ท้องถิ่นเทศบาลตำบลหนองพยอม	6,722	2,419		
ท้องถิ่นเทศบาลเมืองตะพานหิน	12,441	6,387		
อำเภอตะพานหิน			43,635	16,534
อำเภอทับคล้อ	8,125	3,755	32,919	13,175
ท้องถิ่นเทศบาลตำบลเขาทราย	4,091	1,945		
ท้องถิ่นเทศบาลตำบลทับคล้อ	4,034	1,810		

ภาค/จังหวัด/อำเภอ/เทศบาล	ในเขตเทศบาล		นอกเขตเทศบาล	
	จำนวนประชากร (คน)	จำนวนบ้าน (หลังคาเรือน)	จำนวนประชากร (คน)	จำนวนบ้าน (หลังคาเรือน)
อำเภอทับคล้อ			32,919	13,175
อำเภอบางมูลนาก	22,886	10,979	19,828	8,198
ท้องถิ่นเทศบาลตำบลเนินมะกอก	6,659	3,145		
ท้องถิ่นเทศบาลตำบลบางไผ่	1,457	651		
ท้องถิ่นเทศบาลตำบลวังตะกั่ว	1,549	660		
ท้องถิ่นเทศบาลตำบลหอไกร	5,802	2,787		
ท้องถิ่นเทศบาลเมืองบางมูลนาก	7,419	3,736		
อำเภอบางมูลนาก			19,828	8,198
อำเภอ빙นาราง			28,560	11,128
อำเภอ빙นาราง			28,560	11,128
อำเภอโพทะเล	3,776	1,579	53,416	19,461
ท้องถิ่นเทศบาลตำบลท่าเสา	1,458	538		
ท้องถิ่นเทศบาลตำบลโพทะเล	2,318	1,041		
อำเภอโพทะเล			53,416	19,461
อำเภอโพธิ์ประทับช้าง	8,841	3,671	33,668	12,035
ท้องถิ่นเทศบาลตำบลโพธิ์ประทับช้าง	8,841	3,671		
อำเภอโพธิ์ประทับช้าง			33,668	12,035
อำเภอเมืองพิจิตร	33,725	17,912	72,109	27,851
ท้องถิ่นเทศบาลตำบลดงป่าคำ	4,653	1,656		
ท้องถิ่นเทศบาลตำบลท่าพ่อ	3,114	1,232		
ท้องถิ่นเทศบาลตำบลวังกรด	2,881	1,077		
ท้องถิ่นเทศบาลตำบลหัวดง	2,967	1,220		
ท้องถิ่นเทศบาลเมืองพิจิตร	20,110	12,727		
อำเภอเมืองพิจิตร			72,109	27,851
อำเภอลำลูกกา			30,663	11,520
อำเภอลำลูกกา			30,663	11,520
อำเภอวังทรายพูน	6,537	2,495	16,997	6,110
ท้องถิ่นเทศบาลตำบลวังทรายพูน	3,202	1,303		
ท้องถิ่นเทศบาลตำบลหนองปล้อง	3,335	1,192		
อำเภอวังทรายพูน			16,997	6,110

ภาค/จังหวัด/อำเภอ/เทศบาล	ในเขตเทศบาล		นอกเขตเทศบาล	
	จำนวนประชากร (คน)	จำนวนบ้าน (หลังคาเรือน)	จำนวนประชากร (คน)	จำนวนบ้าน (หลังคาเรือน)
อำเภอสาทเหล็ก	5,150	2,464	17,574	6,349
ท้องถิ่นเทศบาลตำบลสาทเหล็ก	5,150	2,464		
อำเภอสาทเหล็ก			17,574	6,349
อำเภอสามงาม	15,645	6,356	25,193	9,050
ท้องถิ่นเทศบาลตำบลกำแพงดิน	2,107	833		
ท้องถิ่นเทศบาลตำบลเนินปอ	8,979	3,230		
ท้องถิ่นเทศบาลตำบลสามงาม	4,559	2,293		
อำเภอสามงาม			25,193	9,050
จังหวัดพิษณุโลก	189,431	98,447	649,685	274,293
อำเภอชาติตระการ	5,258	2,690	36,287	12,891
ท้องถิ่นเทศบาลตำบลป่าแดง	5,258	2,690		
อำเภอชาติตระการ			36,287	12,891
อำเภอนครไทย	18,828	9,173	66,100	24,693
ท้องถิ่นเทศบาลตำบลนครไทย	8,696	4,202		
ท้องถิ่นเทศบาลตำบลบ้านแยง	10,132	4,971		
อำเภอนครไทย			66,100	24,693
อำเภอเนินมะปราง	18,542	7,759	37,942	15,431
ท้องถิ่นเทศบาลตำบลไทรย้อย	8,302	3,282		
ท้องถิ่นเทศบาลตำบลเนินมะปราง	3,398	1,704		
ท้องถิ่นเทศบาลตำบลบ้านม่วง	6,842	2,773		
อำเภอเนินมะปราง			37,942	15,431
อำเภอบางกระทุ่ม	12,986	5,324	31,937	12,352
ท้องถิ่นเทศบาลตำบลเนินกุ่ม	11,469	4,699		
ท้องถิ่นเทศบาลตำบลบางกระทุ่ม	1,517	625		
อำเภอบางกระทุ่ม			31,937	12,352
อำเภอบางระกำ	17,826	7,294	73,532	27,265
ท้องถิ่นเทศบาลตำบลบางระกำ	4,008	2,041		
ท้องถิ่นเทศบาลตำบลบึงระมาณ	4,374	1,733		
ท้องถิ่นเทศบาลตำบลปลักแรด	3,466	1,361		
ท้องถิ่นเทศบาลตำบลพันเสา	5,978	2,159		

ภาค/จังหวัด/อำเภอ/เทศบาล	ในเขตเทศบาล		นอกเขตเทศบาล	
	จำนวนประชากร (คน)	จำนวนบ้าน (หลังคาเรือน)	จำนวนประชากร (คน)	จำนวนบ้าน (หลังคาเรือน)
อำเภอบางระกำ			73,532	27,265
อำเภอพรหมพิราม	4,109	2,156	79,318	31,721
ท้องถิ่นเทศบาลตำบลพรหมพิราม	1,103	556		
ท้องถิ่นเทศบาลตำบลวงษ์อ่อง	3,006	1,600		
อำเภอพรหมพิราม			79,318	31,721
อำเภอเมืองพิษณุโลก	100,065	58,084	182,092	92,279
ท้องถิ่นเทศบาลตำบลบ้านใหม่	1,884	827		
ท้องถิ่นเทศบาลตำบลพลาญชุมพล	8,072	4,608		
ท้องถิ่นเทศบาลนครพิษณุโลก	60,827	37,942		
ท้องถิ่นเทศบาลเมืองอรัญญิก	29,282	14,707		
อำเภอเมืองพิษณุโลก			182,092	92,279
อำเภอวังทอง	3,991	1,751	113,450	45,986
ท้องถิ่นเทศบาลตำบลวังทอง	3,991	1,751		
อำเภอวังทอง			113,450	45,986
อำเภอวัดโบสถ์	7,826	4,216	29,027	11,675
ท้องถิ่นเทศบาลตำบลวัดโบสถ์	7,826	4,216		
อำเภอวัดโบสถ์			29,027	11,675
จังหวัดเพชรบูรณ์	162,970	78,300	797,748	303,924
อำเภอเขาค้อ	5,357	3,336	36,448	13,251
ท้องถิ่นเทศบาลตำบลแคมป์สน	5,357	3,336		
อำเภอเขาค้อ			36,448	13,251
อำเภอชนแดน	8,190	3,955	66,628	28,853
ท้องถิ่นเทศบาลตำบลชนแดน	3,376	1,867		
ท้องถิ่นเทศบาลตำบลดงขุย	2,434	1,087		
ท้องถิ่นเทศบาลตำบลท่าข้าม	2,380	1,001		
อำเภอชนแดน			66,628	28,853
อำเภอน้ำหนาว			18,608	7,610
อำเภอน้ำหนาว			18,608	7,610
อำเภอบึงสามพัน	8,238	5,186	61,884	26,852
ท้องถิ่นเทศบาลตำบลซับสมอทอด	8,238	5,186		

ภาค/จังหวัด/อำเภอ/เทศบาล	ในเขตเทศบาล		นอกเขตเทศบาล	
	จำนวนประชากร (คน)	จำนวนบ้าน (หลังคาเรือน)	จำนวนประชากร (คน)	จำนวนบ้าน (หลังคาเรือน)
อำเภอบึงสามพัน			61,884	26,852
อำเภอเมืองเพชรบูรณ์	42,922	22,854	157,238	65,186
ท้องถิ่นเทศบาลตำบลท่าพล	7,359	2,653		
ท้องถิ่นเทศบาลตำบลนางั่ว	12,682	5,901		
ท้องถิ่นเทศบาลตำบลวังชมพู	3,296	1,355		
ท้องถิ่นเทศบาลเมืองเพชรบูรณ์	19,585	12,945		
อำเภอเมืองเพชรบูรณ์			157,238	65,186
อำเภอวังโป่ง	7,024	2,678	27,765	9,636
ท้องถิ่นเทศบาลตำบลท้ายดง	3,263	1,108		
ท้องถิ่นเทศบาลตำบลวังโป่ง	3,761	1,570		
อำเภอวังโป่ง			27,765	9,636
อำเภอวิเชียรบุรี	28,598	12,173	98,454	34,906
ท้องถิ่นเทศบาลตำบลพยุหะ	7,006	3,080		
ท้องถิ่นเทศบาลเมืองวิเชียรบุรี	21,592	9,093		
อำเภอวิเชียรบุรี			98,454	34,906
อำเภอศรีเทพ	12,741	5,254	55,924	20,467
ท้องถิ่นเทศบาลตำบลโคกสะอาด	6,394	2,250		
ท้องถิ่นเทศบาลตำบลสว่างวัฒนา	6,347	3,004		
อำเภอศรีเทพ			55,924	20,467
อำเภอหนองไผ่	33,456	13,427	74,387	26,138
ท้องถิ่นเทศบาลตำบลเฉลียงทอง	7,329	2,659		
ท้องถิ่นเทศบาลตำบลนาเฉลียง	4,034	1,781		
ท้องถิ่นเทศบาลตำบลบ่อไทย	9,412	3,126		
ท้องถิ่นเทศบาลตำบลบัววัฒนา	5,741	1,955		
ท้องถิ่นเทศบาลตำบลหนองไผ่	6,940	3,906		
อำเภอหนองไผ่			74,387	26,138
อำเภอหล่มเก่า	5,508	2,697	58,646	19,775
ท้องถิ่นเทศบาลตำบลหล่มเก่า	5,508	2,697		
อำเภอหล่มเก่า			58,646	19,775
อำเภอหล่มสัก	10,936	6,740	141,766	51,250

ภาค/จังหวัด/อำเภอ/เทศบาล	ในเขตเทศบาล		นอกเขตเทศบาล	
	จำนวนประชากร (คน)	จำนวนบ้าน (หลังคาเรือน)	จำนวนประชากร (คน)	จำนวนบ้าน (หลังคาเรือน)
ท้องถิ่นเทศบาลเมืองหล่มสัก	10,936	6,740		
อำเภอหล่มสัก			141,766	51,250
จังหวัดเพชรบูรณ์	116,141	57,219	305,604	128,655
อำเภอเด่นชัย	14,074	6,921	19,358	8,691
ท้องถิ่นเทศบาลตำบลเด่นชัย	10,459	5,316		
ท้องถิ่นเทศบาลตำบลแม่จั่วะ	3,615	1,605		
อำเภอเด่นชัย			19,358	8,691
อำเภอเมืองแพร่	51,337	26,031	61,314	28,617
ท้องถิ่นเทศบาลตำบลช่อแฮ	8,501	3,812		
ท้องถิ่นเทศบาลตำบลทุ่งโฮ้ง	6,067	3,322		
ท้องถิ่นเทศบาลตำบลป่าเมต	11,870	5,180		
ท้องถิ่นเทศบาลตำบลแม่คำมี	6,944	2,781		
ท้องถิ่นเทศบาลตำบลแม่หล่าย	4,239	2,062		
ท้องถิ่นเทศบาลเมืองแพร่	13,716	8,874		
อำเภอเมืองแพร่			61,314	28,617
อำเภอร้องกวาง	11,929	6,164	34,373	13,142
ท้องถิ่นเทศบาลตำบลร้องกวาง	11,929	6,164		
อำเภอร้องกวาง			34,373	13,142
อำเภอลอง	22,030	9,546	29,712	11,762
ท้องถิ่นเทศบาลตำบลบ้านปิน	2,137	834		
ท้องถิ่นเทศบาลตำบลแม่ปาน	2,803	1,173		
ท้องถิ่นเทศบาลตำบลแม่ลานนา	6,394	2,771		
ท้องถิ่นเทศบาลตำบลเวียงต้า	6,100	2,509		
ท้องถิ่นเทศบาลตำบลห้วยอ้อ	4,596	2,259		
อำเภอลอง			29,712	11,762
อำเภอวังชิ้น	2,757	1,475	41,395	15,835
ท้องถิ่นเทศบาลตำบลวังชิ้น	2,757	1,475		
อำเภอวังชิ้น			41,395	15,835
อำเภอสอง	6,234	3,181	40,819	16,762
ท้องถิ่นเทศบาลตำบลสอง	6,234	3,181		

ภาค/จังหวัด/อำเภอ/เทศบาล	ในเขตเทศบาล		นอกเขตเทศบาล	
	จำนวนประชากร (คน)	จำนวนบ้าน (หลังคาเรือน)	จำนวนประชากร (คน)	จำนวนบ้าน (หลังคาเรือน)
อำเภอสอง			40,819	16,762
อำเภอสูงเม่น	3,546	1,967	66,463	28,710
ท้องถิ่นเทศบาลตำบลสูงเม่น	3,546	1,967		
อำเภอสูงเม่น			66,463	28,710
อำเภอหนองม่วงไข่	4,234	1,934	12,170	5,136
ท้องถิ่นเทศบาลตำบลหนองม่วงไข่	4,234	1,934		
อำเภอหนองม่วงไข่			12,170	5,136
จังหวัดแม่ฮ่องสอน	19,831	12,565	268,251	111,261
อำเภอขุนยวม	3,513	1,859	20,376	8,236
ท้องถิ่นเทศบาลตำบลขุนยวม	3,513	1,859		
อำเภอขุนยวม			20,376	8,236
อำเภอปางมะผ้า			22,354	9,415
อำเภอปางมะผ้า			22,354	9,415
อำเภอปาย	3,335	1,963	35,444	16,289
ท้องถิ่นเทศบาลตำบลปาย	3,335	1,963		
อำเภอปาย			35,444	16,289
อำเภอเมืองแม่ฮ่องสอน	6,821	4,821	56,611	24,753
ท้องถิ่นเทศบาลเมืองแม่ฮ่องสอน	6,821	4,821		
อำเภอเมืองแม่ฮ่องสอน			56,611	24,753
อำเภอแม่ลาน้อย	3,464	1,865	32,138	11,385
ท้องถิ่นเทศบาลตำบลแม่ลาน้อย	3,464	1,865		
อำเภอแม่ลาน้อย			32,138	11,385
อำเภอแม่สะเรียง	2,698	2,057	52,855	22,922
ท้องถิ่นเทศบาลตำบลแม่สะเรียง	2,698	2,057		
อำเภอแม่สะเรียง			52,855	22,922
อำเภอสบเมย			48,473	18,261
อำเภอสบเมย			48,473	18,261
จังหวัดลำปาง	252,372	125,275	451,754	182,694
อำเภอเกาะคา	21,890	9,118	34,881	13,670
ท้องถิ่นเทศบาลตำบลเกาะคา	4,358	2,438		

ภาค/จังหวัด/อำเภอ/เทศบาล	ในเขตเทศบาล		นอกเขตเทศบาล	
	จำนวนประชากร (คน)	จำนวนบ้าน (หลังคาเรือน)	จำนวนประชากร (คน)	จำนวนบ้าน (หลังคาเรือน)
ท้องถิ่นเทศบาลตำบลนาแก้ว	8,641	3,248		
ท้องถิ่นเทศบาลตำบลลำปางหลวง	8,891	3,432		
อำเภอเกาะคา			34,881	13,670
อำเภองาว	3,944	2,411	47,197	18,643
ท้องถิ่นเทศบาลตำบลหลวงเหนือ	3,944	2,411		
อำเภองาว			47,197	18,643
อำเภอแจ้ห่ม	3,262	1,710	33,577	13,441
ท้องถิ่นเทศบาลตำบลแจ้ห่ม	3,262	1,710		
อำเภอแจ้ห่ม			33,577	13,441
อำเภอเถิน	23,504	10,966	32,268	11,762
ท้องถิ่นเทศบาลตำบลเวียงมอก	10,012	3,645		
ท้องถิ่นเทศบาลเมืองล้อมแรด	13,492	7,321		
อำเภอเถิน			32,268	11,762
อำเภอเมืองปาน			31,736	12,619
อำเภอเมืองปาน			31,736	12,619
อำเภอเมืองลำปาง	129,063	68,756	89,011	40,170
ท้องถิ่นเทศบาลตำบลบ่อแฮ้ว	9,532	4,619		
ท้องถิ่นเทศบาลนครลำปาง	47,764	30,101		
ท้องถิ่นเทศบาลเมืองเขลางค์นคร	58,574	27,329		
ท้องถิ่นเทศบาลเมืองพิชัย	13,193	6,707		
อำเภอเมืองลำปาง			89,011	40,170
อำเภอแม่ทะ	27,544	11,339	26,895	11,044
ท้องถิ่นเทศบาลตำบลน้ำโจ้	9,268	3,589		
ท้องถิ่นเทศบาลตำบลป่าต้นนาครีว	7,524	3,053		
ท้องถิ่นเทศบาลตำบลแม่ทะ	6,274	3,058		
ท้องถิ่นเทศบาลตำบลสิริราช	4,478	1,639		
อำเภอแม่ทะ			26,895	11,044
อำเภอแม่พริก	6,080	2,536	8,966	3,302
ท้องถิ่นเทศบาลตำบลแม่ปู	3,649	1,372		
ท้องถิ่นเทศบาลตำบลแม่พริก	2,431	1,164		

ภาค/จังหวัด/อำเภอ/เทศบาล	ในเขตเทศบาล		นอกเขตเทศบาล	
	จำนวนประชากร (คน)	จำนวนบ้าน (หลังคาเรือน)	จำนวนประชากร (คน)	จำนวนบ้าน (หลังคาเรือน)
อำเภอแม่พริก			8,966	3,302
อำเภอแม่เมาะ	14,811	8,891	23,609	9,557
ท้องถิ่นเทศบาลตำบลแม่เมาะ	14,811	8,891		
อำเภอแม่เมาะ			23,609	9,557
อำเภอวังเหนือ	6,309	2,930	35,850	13,756
ท้องถิ่นเทศบาลตำบลบ้านใหม่	2,442	903		
ท้องถิ่นเทศบาลตำบลวังเหนือ	3,867	2,027		
อำเภอวังเหนือ			35,850	13,756
อำเภอสบปราบ	5,314	2,141	20,562	6,794
ท้องถิ่นเทศบาลตำบลสบปราบ	5,314	2,141		
อำเภอสบปราบ			20,562	6,794
อำเภอเสริมงาม	7,977	3,138	21,623	7,887
ท้องถิ่นเทศบาลตำบลเสริมงาม	7,977	3,138		
อำเภอเสริมงาม			21,623	7,887
อำเภอห้างฉัตร	2,674	1,339	45,579	20,049
ท้องถิ่นเทศบาลตำบลห้างฉัตร	2,674	1,339		
อำเภอห้างฉัตร			45,579	20,049
จังหวัดลำพูน	173,699	95,891	223,054	97,601
อำเภอทุ่งหัวช้าง	2,533	1,315	17,434	6,684
ท้องถิ่นเทศบาลตำบลทุ่งหัวช้าง	2,533	1,315		
อำเภอทุ่งหัวช้าง			17,434	6,684
อำเภอบ้านธิ	9,346	4,615	7,941	3,525
ท้องถิ่นเทศบาลตำบลบ้านธิ	9,346	4,615		
อำเภอบ้านธิ			7,941	3,525
อำเภอบ้านโฮ่ง	12,525	6,039	25,081	10,660
ท้องถิ่นเทศบาลตำบลบ้านโฮ่ง	7,272	3,728		
ท้องถิ่นเทศบาลตำบลศรีเตี้ย	5,253	2,311		
อำเภอบ้านโฮ่ง			25,081	10,660
อำเภอป่าซาง	23,987	11,578	27,745	13,244
ท้องถิ่นเทศบาลตำบลป่าซาง	8,072	4,306		

ภาค/จังหวัด/อำเภอ/เทศบาล	ในเขตเทศบาล		นอกเขตเทศบาล	
	จำนวนประชากร (คน)	จำนวนบ้าน (หลังคาเรือน)	จำนวนประชากร (คน)	จำนวนบ้าน (หลังคาเรือน)
ท้องถิ่นเทศบาลตำบลม่วงน้อย	4,060	2,029		
ท้องถิ่นเทศบาลตำบลมะกอก	5,030	2,449		
ท้องถิ่นเทศบาลตำบลแม่แรง	6,825	2,794		
อำเภอป่าซาง			27,745	13,244
อำเภอเมืองลำพูน	88,675	53,930	60,237	30,277
ท้องถิ่นเทศบาลตำบลบ้านกลาง	11,984	11,743		
ท้องถิ่นเทศบาลตำบลบ้านแป้น	6,221	3,018		
ท้องถิ่นเทศบาลตำบลมะเขือแจ้	16,503	9,548		
ท้องถิ่นเทศบาลตำบลริมปิง	6,648	3,029		
ท้องถิ่นเทศบาลตำบลเวียงยอง	7,421	4,146		
ท้องถิ่นเทศบาลตำบลเหมืองง่า	16,296	8,903		
ท้องถิ่นเทศบาลตำบลอุโมงค์	12,642	6,261		
ท้องถิ่นเทศบาลเมืองลำพูน	10,960	7,282		
อำเภอเมืองลำพูน			60,237	30,277
อำเภอแม่ทา	12,907	6,405	24,266	11,016
ท้องถิ่นเทศบาลตำบลทากาศ	2,861	1,424		
ท้องถิ่นเทศบาลตำบลทาสบชัย	4,882	2,374		
ท้องถิ่นเทศบาลตำบลทาสบเส้า	5,164	2,607		
อำเภอแม่ทา			24,266	11,016
อำเภอลี้	7,509	4,221	60,350	22,195
ท้องถิ่นเทศบาลตำบลแม่ตื่น	3,326	1,378		
ท้องถิ่นเทศบาลตำบลวังดิน	4,183	2,843		
อำเภอลี้			60,350	22,195
อำเภอเวียงหนองล่อง	16,217	7,788		
ท้องถิ่นเทศบาลตำบลวังผาง	7,347	3,334		
ท้องถิ่นเทศบาลตำบลหนองยวง	3,502	1,832		
ท้องถิ่นเทศบาลตำบลหนองล่อง	5,368	2,622		
จังหวัดสุโขทัย	124,865	58,502	448,523	170,733
อำเภอกงไกรลาศ	3,965	2,090	58,083	21,194
ท้องถิ่นเทศบาลตำบลกงไกรลาศ	3,965	2,090		

ภาค/จังหวัด/อำเภอ/เทศบาล	ในเขตเทศบาล		นอกเขตเทศบาล	
	จำนวนประชากร (คน)	จำนวนบ้าน (หลังคาเรือน)	จำนวนประชากร (คน)	จำนวนบ้าน (หลังคาเรือน)
อำเภอกงไกรลาศ			58,083	21,194
อำเภอคีรีมาศ	9,829	4,157	45,564	14,916
ท้องถิ่นเทศบาลตำบลทุ่งหลวง	6,903	2,472		
ท้องถิ่นเทศบาลตำบลบ้านโตนด	2,926	1,685		
อำเภอคีรีมาศ			45,564	14,916
อำเภอทุ่งเสลี่ยม	7,021	3,106	40,972	15,441
ท้องถิ่นเทศบาลตำบลทุ่งเสลี่ยม	7,021	3,106		
อำเภอทุ่งเสลี่ยม			40,972	15,441
อำเภอบ้านด่านลานหอย	3,437	1,761	44,049	15,097
ท้องถิ่นเทศบาลตำบลลานหอย	3,437	1,761		
อำเภอบ้านด่านลานหอย			44,049	15,097
อำเภอเมืองสุโขทัย	40,172	19,114	59,976	23,787
ท้องถิ่นเทศบาลตำบลบ้านกล้วย	15,742	7,465		
ท้องถิ่นเทศบาลตำบลบ้านสวน	4,078	1,735		
ท้องถิ่นเทศบาลตำบลเมืองเก่า	7,021	2,721		
ท้องถิ่นเทศบาลเมืองสุโขทัยธานี	13,331	7,193		
อำเภอเมืองสุโขทัย			59,976	23,787
อำเภอศรีนคร	2,974	1,724	21,907	8,404
ท้องถิ่นเทศบาลตำบลศรีนคร	2,974	1,724		
อำเภอศรีนคร			21,907	8,404
อำเภอศรีสัชนาลัย	20,870	9,706	68,861	27,910
ท้องถิ่นเทศบาลตำบลหาดเสี้ยว	6,290	3,722		
ท้องถิ่นเทศบาลเมืองศรีสัชนาลัย	14,580	5,984		
อำเภอศรีสัชนาลัย			68,861	27,910
อำเภอศรีสำโรง	7,082	3,614	59,938	23,244
ท้องถิ่นเทศบาลตำบลศรีสำโรง	7,082	3,614		
อำเภอศรีสำโรง			59,938	23,244
อำเภอสวรรคโลก	29,515	13,230	49,173	20,740
ท้องถิ่นเทศบาลตำบลในเมือง	8,082	3,514		
ท้องถิ่นเทศบาลตำบลป่ากุมเกาะ	7,529	2,861		

ภาค/จังหวัด/อำเภอ/เทศบาล	ในเขตเทศบาล		นอกเขตเทศบาล	
	จำนวนประชากร (คน)	จำนวนบ้าน (หลังคาเรือน)	จำนวนประชากร (คน)	จำนวนบ้าน (หลังคาเรือน)
ท้องถิ่นเทศบาลเมืองสวรรคโลก	13,904	6,855		
อำเภอสวรรคโลก			49,173	20,740
จังหวัดอุดรดิตถ์	146,396	65,765	289,887	113,543
อำเภอตรอน	3,730	1,610	28,985	10,370
ท้องถิ่นเทศบาลตำบลตรอน	1,668	706		
ท้องถิ่นเทศบาลตำบลบ้านแก่ง	2,062	904		
อำเภอตรอน			28,985	10,370
อำเภอทองแสนขัน	4,440	1,870	25,816	9,842
ท้องถิ่นเทศบาลตำบลทองแสนขัน	4,440	1,870		
อำเภอทองแสนขัน			25,816	9,842
อำเภอท่าปลา	13,799	4,606	28,342	10,207
ท้องถิ่นเทศบาลตำบลจirim	8,309	2,371		
ท้องถิ่นเทศบาลตำบลท่าปลา	2,180	993		
ท้องถิ่นเทศบาลตำบลร่วมจิต	3,310	1,242		
อำเภอท่าปลา			28,342	10,207
อำเภอน้ำปาด	2,775	1,618	32,509	12,376
ท้องถิ่นเทศบาลตำบลน้ำปาด	2,775	1,618		
อำเภอน้ำปาด			32,509	12,376
อำเภอบ้านโคก	3,830	1,976	10,281	4,683
ท้องถิ่นเทศบาลตำบลบ้านโคก	3,830	1,976		
อำเภอบ้านโคก			10,281	4,683
อำเภอพิชัย	2,909	1,610	70,000	26,684
ท้องถิ่นเทศบาลตำบลท่าสัก	1,168	592		
ท้องถิ่นเทศบาลตำบลในเมือง	1,741	1,018		
อำเภอพิชัย			70,000	26,684
อำเภอฟากท่า	826	433	12,855	5,273
ท้องถิ่นเทศบาลตำบลฟากท่า	826	433		
อำเภอฟากท่า			12,855	5,273
อำเภอเมืองอุดรดิตถ์	96,254	44,299	45,183	18,462
ท้องถิ่นเทศบาลตำบลคิ่งตะเกา	8,735	3,612		

ภาค/จังหวัด/อำเภอ/เทศบาล	ในเขตเทศบาล		นอกเขตเทศบาล	
	จำนวนประชากร (คน)	จำนวนบ้าน (หลังคาเรือน)	จำนวนประชากร (คน)	จำนวนบ้าน (หลังคาเรือน)
ท้องถิ่นเทศบาลตำบลท่าเสา	14,888	7,999		
ท้องถิ่นเทศบาลตำบลน้ำริด	6,833	2,681		
ท้องถิ่นเทศบาลตำบลบ้านเกาะ	9,456	4,033		
ท้องถิ่นเทศบาลตำบลบ้านด่านนาขาม	3,738	1,414		
ท้องถิ่นเทศบาลตำบลผาจุก	7,912	3,163		
ท้องถิ่นเทศบาลตำบลวังกะพี้	9,399	3,511		
ท้องถิ่นเทศบาลตำบลหาดกรวด	7,478	2,736		
ท้องถิ่นเทศบาลเมืองอุตรดิตถ์	27,815	15,150		
อำเภอเมืองอุตรดิตถ์			45,183	18,462
อำเภอลับแล	17,833	7,743	35,916	15,646
ท้องถิ่นเทศบาลตำบลทุ่งยั้ง	9,682	4,296		
ท้องถิ่นเทศบาลตำบลศรีพนมมาศ	2,754	1,217		
ท้องถิ่นเทศบาลตำบลหัวดง	5,397	2,230		
อำเภอลับแล			35,916	15,646
จังหวัดอุทัยธานี	53,694	28,834	266,751	103,216
อำเภอทัพทัน	21,775	8,333	15,713	5,691
ท้องถิ่นเทศบาลตำบลตุ๊กตู่	11,045	3,795		
ท้องถิ่นเทศบาลตำบลทัพทัน	8,616	3,836		
ท้องถิ่นเทศบาลตำบลหนองสระ	2,114	702		
อำเภอทัพทัน			15,713	5,691
อำเภอบ้านไร่	4,519	2,546	63,004	26,148
ท้องถิ่นเทศบาลตำบลบ้านไร่	2,416	1,450		
ท้องถิ่นเทศบาลตำบลเมืองกาจิ่ง	2,103	1,096		
อำเภอบ้านไร่			63,004	26,148
อำเภอเมืองอุทัยธานี	13,276	9,816	35,069	14,621
ท้องถิ่นเทศบาลเมืองอุทัยธานี	13,276	9,816		
อำเภอเมืองอุทัยธานี			35,069	14,621
อำเภอลานสัก	3,273	2,279	54,854	19,905
ท้องถิ่นเทศบาลตำบลลานสัก	3,273	2,279		
อำเภอลานสัก			54,854	19,905

ภาค/จังหวัด/อำเภอ/เทศบาล	ในเขตเทศบาล		นอกเขตเทศบาล	
	จำนวนประชากร (คน)	จำนวนบ้าน (หลังคาเรือน)	จำนวนประชากร (คน)	จำนวนบ้าน (หลังคาเรือน)
อำเภอสว่างอารมณ์	1,568	1,028	29,472	10,339
ท้องถิ่นเทศบาลตำบลสว่างอารมณ์	1,568	1,028		
อำเภอสว่างอารมณ์			29,472	10,339
อำเภอหนองขาหย่าง	568	354	15,064	6,232
ท้องถิ่นเทศบาลตำบลหนองขาหย่าง	568	354		
อำเภอหนองขาหย่าง			15,064	6,232
อำเภอหนองฉาง	8,715	4,478	33,450	12,418
ท้องถิ่นเทศบาลตำบลเขาบางแกรก	6,056	2,484		
ท้องถิ่นเทศบาลตำบลหนองฉาง	2,659	1,994		
อำเภอหนองฉาง			33,450	12,418
อำเภอห้วยคต			20,125	7,862
อำเภอห้วยคต			20,125	7,862

7,686,839

3,931,492

4,922,743

