



# การตรวจสอบแปลงที่ดินด้วยโปรแกรม



## Landsmaps



## ขั้นตอนการทำงาน




หาข้อมูลที่ดินใน  
V Stock  
(FE)




หาข้อมูล  
- เลขที่โฉนด  
- รายการที่ดิน  
- สถานการณ์โฉนดใน  
บัญชีโฉนด ฝ่าย ทด.



นำข้อมูลมาจัดทำ  
กระดาษทำการ



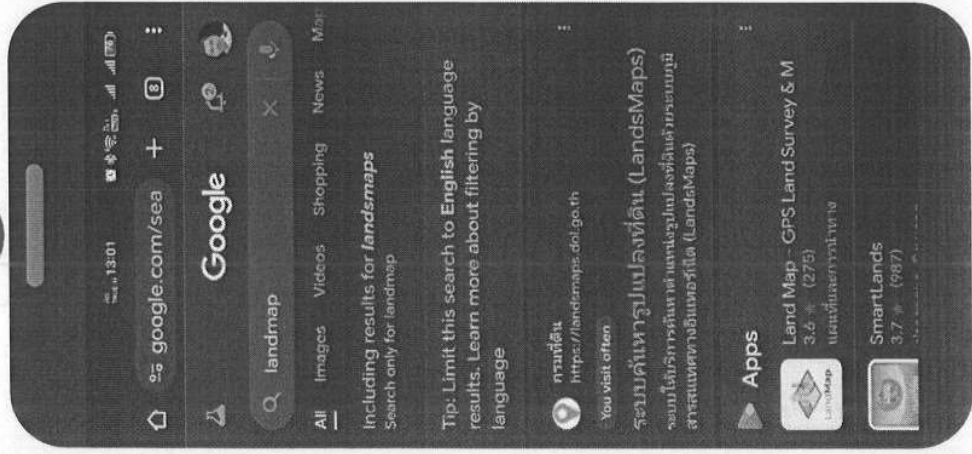
หาพิกัดที่ดินและรูป  
แปลงที่ดินจาก  
Landsmaps




นำค่าพิกัดที่ได้มาใส่  
ข้อมูลในการนำทาง  
โดยใช้ Google Map  
เพื่อนำทางไปสู่แปลง  
ที่ดิน




1



2



3



4

