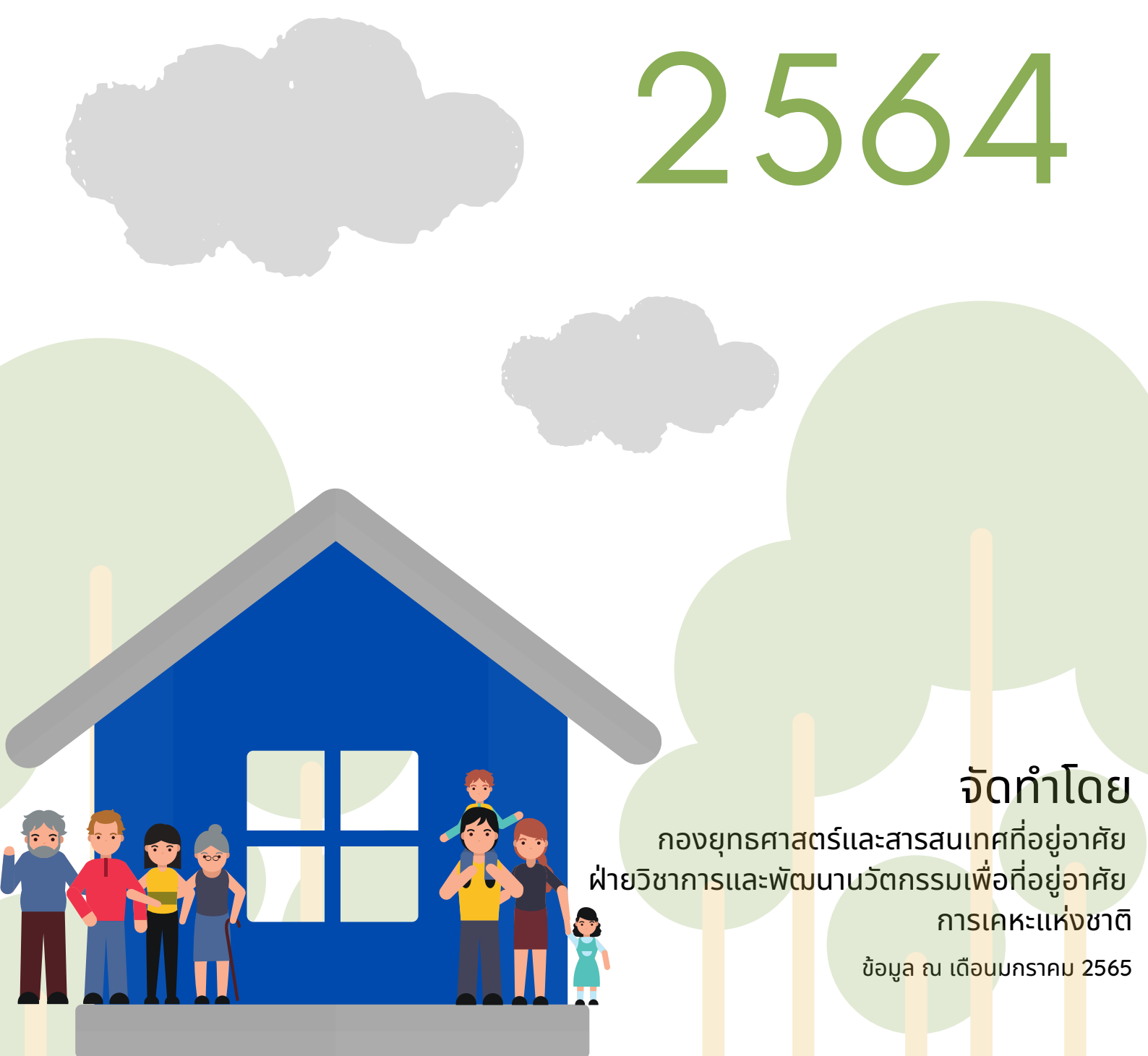




การเคหะแห่งชาติ
National Housing Authority

รายงานข้อมูล ประชากรและบ้าน

2564



จัดทำโดย

กองยุทธศาสตร์และสารสนเทศที่อยู่อาศัย
ฝ่ายวิชาการและพัฒนานวัตกรรมเพื่อที่อยู่อาศัย
การเคหะแห่งชาติ

ข้อมูล ณ เดือนมกราคม 2565

คำนำ

กองยุทธศาสตร์และสารสนเทศที่อยู่อาศัย ฝ่ายวิชาการและพัฒนานวัตกรรมเพื่อที่อยู่อาศัย การเคหะแห่งชาติ มีภารกิจและหน้าที่ในการดำเนินงานศึกษา วิเคราะห์ พัฒนา และสร้างองค์ความรู้ ด้านที่อยู่อาศัยบนพื้นฐานของข้อมูลสารสนเทศ รวมทั้งจัดให้มีข้อมูลสารสนเทศ และข้อมูลจำนวน ประชากรและบ้าน เพื่อเผยแพร่ในศูนย์กลางองค์ความรู้ด้านการพัฒนาที่อยู่อาศัย ตลอดจน การดำเนินงานศูนย์ข้อมูลที่อยู่อาศัยแห่งชาติ

รายงานฉบับนี้ จัดทำขึ้น เพื่อนำเสนอและเผยแพร่ข้อมูลของภาพรวม ข้อมูล ประชากรและบ้าน ปี 2564 โดยเนื้อหาในเล่มรายงานมีข้อมูลจำนวนประชากรทั่วประเทศ แนวโน้ม การเพิ่มขึ้นของประชากรทั่วประเทศ จำนวนที่อยู่อาศัยในปัจจุบัน จำนวนครัวเรือนและขนาด ครัวเรือนเฉลี่ย

ท้ายนี้ กองยุทธศาสตร์และสารสนเทศที่อยู่อาศัย ฝ่ายวิชาการและพัฒนานวัตกรรม เพื่อที่อยู่อาศัย หวังเป็นอย่างยิ่งว่า รายงานข้อมูลประชากรและบ้าน ปี 2564 ฉบับนี้ จะเป็นข้อมูลที่ สามารถนำไปใช้ประโยชน์ในส่วนที่เกี่ยวข้องต่อไป

กองยุทธศาสตร์และสารสนเทศที่อยู่อาศัย
ฝ่ายวิชาการและพัฒนานวัตกรรมเพื่อที่อยู่อาศัย
การเคหะแห่งชาติ
มกราคม 2565

สารบัญ

	หน้า
คำนำ	ก
1. ประชากร	1
1.1 จำนวนประชากรทั่วประเทศ	1
1.2 เปรียบเทียบแนวโน้มการเพิ่มขึ้นของประชากรทั่วประเทศ	2
2. จำนวนที่อยู่อาศัยในปัจจุบัน	3
3. จำนวนและขนาดของครัวเรือน	4
ภาคผนวก	

รายงานจำนวนประชากรและบ้านทั่วราชอาณาจักร ปี 2564

1. ประชากร

1.1 จำนวนประชากรทั่วประเทศ

จากประกาศสำนักกลางทะเบียนราษฎร กรมการปกครอง เรื่องจำนวนประชากรทั่วราชอาณาจักร ตามหลักฐานการทะเบียนราษฎร ประเทศไทย มีจำนวนประชากรทั่วราชอาณาจักรทั้งสิ้นจำนวน 66,171,439 คน เป็นประชากรที่มีสัญชาติไทยจำนวน 65,197,783 คน และไม่ได้สัญชาติไทยจำนวน 973,656 คน แบ่งเป็นประชากรเพศชายจำนวน 32,339,118 คน มีสัญชาติไทยจำนวน 31,829,467 คน ไม่ได้สัญชาติไทยจำนวน 509,651 คน และเป็นประชากรเพศหญิงจำนวน 33,832,321 คน มีสัญชาติไทยจำนวน 33,368,316 คน ไม่ได้สัญชาติไทยจำนวน 464,005 คน โดยภาคตะวันออกเฉียงเหนือมีจำนวนประชากรตามทะเบียนราษฎรมากที่สุดจำนวน 21,826,920 คน รองลงมาได้แก่ ภาคเหนือจำนวน 12,010,024 คน และภาคกลางจำนวน 11,970,128 คน ตามลำดับ ในขณะที่กรุงเทพมหานคร มีจำนวน 5,527,994 คน และปริมณฑล 5 จังหวัด จำนวน 5,344,106 คน

ตารางแสดงจำนวนประชากร จำแนกตามพื้นที่ปกครอง

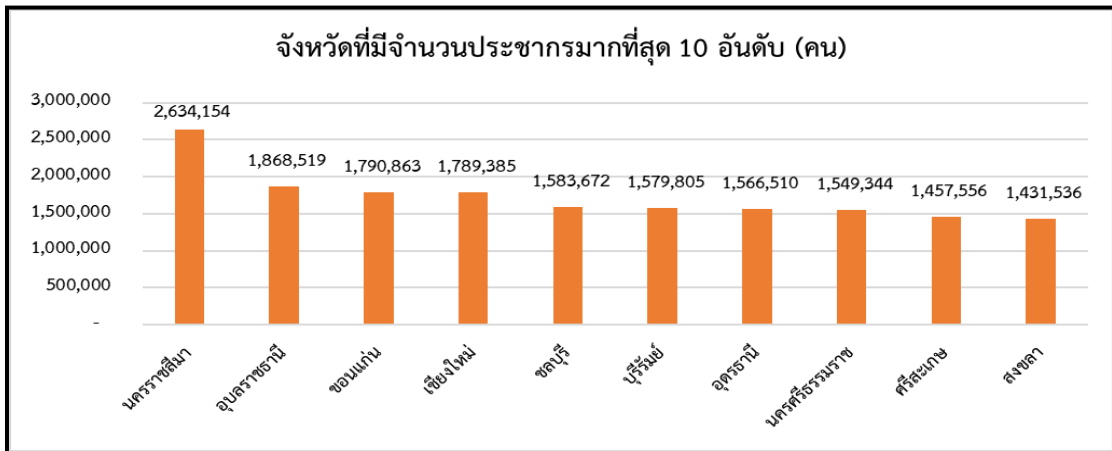
จำนวนประชากรและบ้านทั่วราชอาณาจักร ปี 2564							
พื้นที่	จำนวนประชากร						
	สัญชาติไทย			ไม่ได้สัญชาติไทย			รวมทั้งสิ้น
	ชาย	หญิง	รวม	ชาย	หญิง	รวม	
ทั่วประเทศ	31,829,467	33,368,316	65,197,783	509,651	464,005	973,656	66,171,439
กรุงเทพมหานคร	2,537,323	2,890,774	5,428,097	54,969	44,928	99,897	5,527,994
ปริมณฑล	2,489,996	2,770,178	5,260,174	44,389	39,543	83,932	5,344,106
ภาคกลาง	5,755,252	6,024,951	11,780,203	103,060	86,865	189,925	11,970,128
ภาคเหนือ	5,627,496	5,896,919	11,524,415	244,211	241,398	485,609	12,010,024
ภาคตะวันออกเฉียงเหนือ	10,786,514	10,990,646	21,777,160	28,026	21,734	49,760	21,826,920
ภาคใต้	4,632,886	4,794,848	9,427,734	34,996	29,537	64,533	9,492,267

ข้อมูล ณ เดือนมกราคม 2565

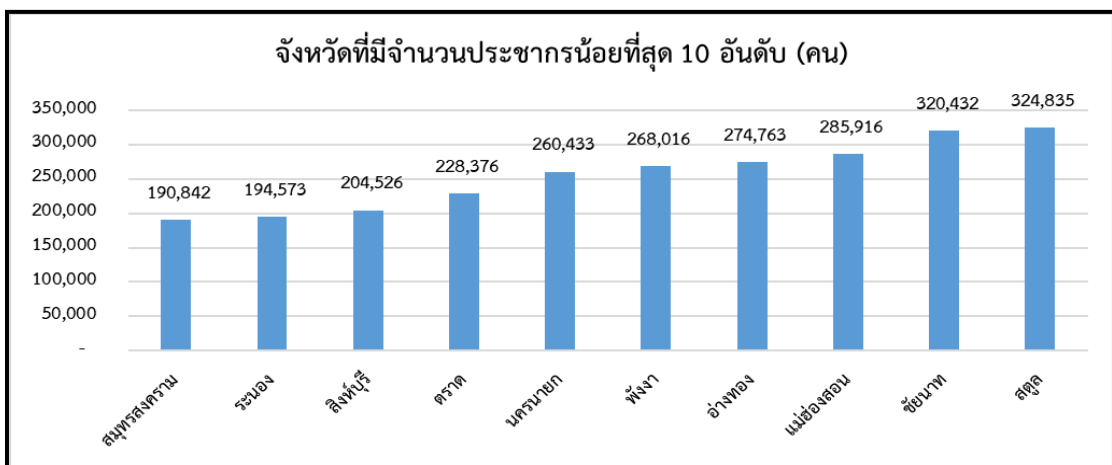
แหล่งที่มาข้อมูลจำนวนประชากร : สำนักงานกลางทะเบียนราษฎร กรมการปกครอง

จัดทำโดย : กองยุทธศาสตร์และสารสนเทศที่อยู่อาศัย ฝ่ายวิชาการและพัฒนานวัตกรรมเพื่อที่อยู่อาศัย การเคหะแห่งชาติ

ทั้งนี้ พบว่า จังหวัดที่มีประชากร (รวมประชากรที่มีสัญชาติไทย และไม่ได้สัญชาติไทย) มีจำนวนมากที่สุด เกิน 1 ล้านคน ไม่นับกรุงเทพฯ โดยเรียง 10 ลำดับ ดังนี้



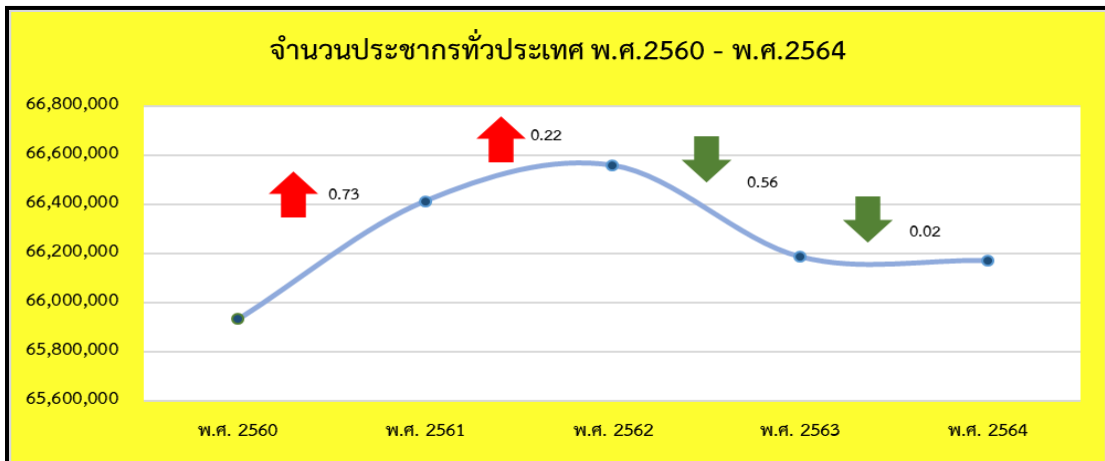
รวมถึงจังหวัดที่มีประชากร (รวมประชากรที่มีสัญชาติไทย และไม่ได้สัญชาติไทย) มีจำนวนน้อยที่สุด 10 ลำดับ ดังนี้



1.2 เปรียบเทียบแนวโน้มการเพิ่มขึ้นของประชากรทั่วประเทศ

เมื่อทำการเปรียบเทียบจำนวนประชากร พบว่า จำนวนประชากรปี 2564 มีจำนวน 66,171,439 คน มีอัตราการลดลงของประชากรลดลงจากปี 2563 ร้อยละ 0.02 เมื่อเปรียบเทียบย้อนหลังในปี 2563 มีจำนวนประชากร 66,186,727 คน มีอัตราการลดลงของประชากรลดลงจากปี 2562 ร้อยละ 0.56 ในปี 2562 มีจำนวนประชากร 66,558,935 คน มีอัตราการเพิ่มของประชากรเพิ่มขึ้นจากปี 2561 ร้อยละ 0.22 และในปี 2561 มีจำนวนประชากร 66,413,979 คน มีอัตราการเพิ่มของประชากรเพิ่มขึ้นจากปี 2560 ร้อยละ 0.73

กราฟแสดงจำนวนประชากรทั่วประเทศ พ.ศ. 2560 - พ.ศ. 2564



2. จำนวนที่อยู่อาศัยในปัจจุบัน

หากพิจารณาจำนวนที่อยู่อาศัย (จำนวนสิ่งปลูกสร้างที่ได้รับเลขที่บ้าน) จากประกาศสำนักกลางทะเบียนราษฎร์ กรมการปกครอง เรื่องจำนวนบ้านทั่วราชอาณาจักร พบว่า ประเทศไทยมีจำนวนที่อยู่อาศัยทั้งสิ้น 27,708,635 หลัง และภาคตะวันออกเฉียงเหนือเป็นภาคที่มีจำนวนบ้านมากที่สุด มีจำนวนถึง 7,339,935 หลัง รองลงมาคือ ภาคกลาง มีจำนวน 5,665,902 หลัง อันดับสามคือภาคเหนือ มีจำนวน 4,964,044 หลัง อันดับสี่คือ ภาคใต้ มีจำนวน 3,748,832 หลัง ในส่วนของกรุงเทพมหานคร มีจำนวน 3,147,231 หลัง และปริมณฑล มีจำนวน 2,842,691 หลัง ซึ่งเป็นจำนวนที่ใกล้เคียงกัน

ตารางแสดงจำนวนบ้าน จำแนกตามพื้นที่ปกครอง

พื้นที่ปกครอง	จำนวนบ้าน
ทั่วประเทศ	27,708,635
กรุงเทพมหานคร	3,147,231
ปริมณฑล	2,842,691
ภาคกลาง	5,665,902
ภาคเหนือ	4,964,044
ภาคตะวันออกเฉียงเหนือ	7,339,935
ภาคใต้	3,748,832

ข้อมูล ณ เดือนมกราคม 2565

แหล่งที่มาข้อมูลจำนวนบ้าน : สำนักงานกลางทะเบียนราษฎร์ กรมการปกครอง

จัดทำโดย : กองยุทธศาสตร์และสารสนเทศที่อยู่อาศัย

ฝ่ายวิชาการและพัฒนานวัตกรรมเพื่อที่อยู่อาศัย การเคหะแห่งชาติ

3. จำนวนและขนาดของครัวเรือน

จังหวัด	รายการ	ปี		
		2533	2543	2553
ทั่วประเทศ	จำนวนครัวเรือน (ครัวเรือน)	12,366,485	15,660,667	20,300,000
	ขนาดครัวเรือนเฉลี่ย (คนต่อหนึ่งครัวเรือน)	4.4	3.9	3.2
กรุงเทพมหานคร	จำนวนครัวเรือน (ครัวเรือน)	1,341,668	1,676,172	2,800,000
	ขนาดครัวเรือนเฉลี่ย (คนต่อหนึ่งครัวเรือน)	4.4	3.8	2.9
ภาคกลาง(ไม่รวม กทม.)	จำนวนครัวเรือน (ครัวเรือน)	2,819,127	3,826,630	6,000,000
	ขนาดครัวเรือนเฉลี่ย (คนต่อหนึ่งครัวเรือน)	4.3	3.7	3.0
ภาคเหนือ	จำนวนครัวเรือน (ครัวเรือน)	2,631,930	3,158,420	3,700,000
	ขนาดครัวเรือนเฉลี่ย (คนต่อหนึ่งครัวเรือน)	4.0	3.6	3.1
ภาคตะวันออกเฉียงเหนือ	จำนวนครัวเรือน (ครัวเรือน)	4,047,349	5,019,680	5,300,000
	ขนาดครัวเรือนเฉลี่ย (คนต่อหนึ่งครัวเรือน)	4.7	4.1	3.5
ภาคใต้	จำนวนครัวเรือน (ครัวเรือน)	1,526,411	1,979,765	2,500,000
	ขนาดครัวเรือนเฉลี่ย (คนต่อหนึ่งครัวเรือน)	4.6	4.1	3.5

แหล่งที่มา ข้อมูลสำมะโนประชากรและเคหะ ที่จัดทำทุก 10 ปี สำนักงานสถิติแห่งชาติ

จากข้อมูลสำมะโนประชากรและเคหะ สำนักงานสถิติแห่งชาติ ปี 2533 ปี 2543 และปี 2553

ปี 2533 ประเทศไทยมีครัวเรือนทั้งสิ้น จำนวน 12,366,485 ครัวเรือน ขนาดครัวเรือนเฉลี่ย 4.4 คนต่อหนึ่งครัวเรือน เมื่อพิจารณารายภาค ภาคที่มีครัวเรือนมากที่สุดคือ ภาคตะวันออกเฉียงเหนือ จำนวน 4,047,349 ครัวเรือน ขนาดครัวเรือนเฉลี่ย 4.7 คนต่อหนึ่งครัวเรือน รองลงมาคือ ภาคกลาง (ไม่รวม กทม.) จำนวน 2,819,127 ครัวเรือน ขนาดครัวเรือนเฉลี่ย 4.3 คนต่อหนึ่งครัวเรือน อันดับสามคือ ภาคเหนือ จำนวน 2,631,930 ครัวเรือน ขนาดครัวเรือนเฉลี่ย 4.0 คนต่อหนึ่งครัวเรือน อันดับสี่คือ ภาคใต้ จำนวน 1,526,411 ครัวเรือน ขนาดครัวเรือนเฉลี่ย 4.6 คนต่อหนึ่งครัวเรือน และกรุงเทพมหานครครัวเรือนน้อยที่สุด จำนวน 1,341,668 ครัวเรือน ขนาดครัวเรือนเฉลี่ย 4.4 คนต่อหนึ่งครัวเรือน

ปี 2543 ประเทศไทยมีครัวเรือนทั้งสิ้น จำนวน 15,660,667 ครัวเรือน ขนาดครัวเรือนเฉลี่ย 3.9 คนต่อหนึ่งครัวเรือน เมื่อพิจารณารายภาค ภาคที่มีครัวเรือนมากที่สุดคือ ภาคตะวันออกเฉียงเหนือ จำนวน 5,019,680 ครัวเรือน ขนาดครัวเรือนเฉลี่ย 4.1 คนต่อหนึ่งครัวเรือน

รองลงมาคือ ภาคกลาง (ไม่รวม กทม.) จำนวน 3,826,630 ครั้วเรือน ขนาดครั้วเรือนเฉลี่ย 3.7 คนต่อหนึ่งครั้วเรือน อันดับสามคือ ภาคเหนือ จำนวน 3,158,420 ครั้วเรือน ขนาดครั้วเรือนเฉลี่ย 3.6 คนต่อหนึ่งครั้วเรือน อันดับสี่คือ ภาคใต้ จำนวน 1,979,765 ครั้วเรือน ขนาดครั้วเรือนเฉลี่ย 4.1 คนต่อหนึ่งครั้วเรือน และกรุงเทพมหานครครั้วเรือนน้อยที่สุด จำนวน 1,676,172 ครั้วเรือน ขนาดครั้วเรือนเฉลี่ย 3.8 คนต่อหนึ่งครั้วเรือน

ปี 2553 ประเทศไทยมีครั้วเรือนทั้งสิ้น จำนวน 20,300,000 ครั้วเรือน ขนาดครั้วเรือนเฉลี่ย 3.2 คนต่อหนึ่งครั้วเรือน เมื่อพิจารณารายภาค ภาคที่มีครั้วเรือนมากที่สุดคือ ภาคกลาง (ไม่รวม กทม.) จำนวน 6,000,000 ครั้วเรือน ขนาดครั้วเรือนเฉลี่ย 3.0 คนต่อหนึ่งครั้วเรือน รองลงมาคือ ภาคตะวันออกเฉียงเหนือ จำนวน 5,300,000 ครั้วเรือน ขนาดครั้วเรือนเฉลี่ย 3.5 คนต่อหนึ่งครั้วเรือน อันดับสามคือ ภาคเหนือ จำนวน 3,700,000 ครั้วเรือน ขนาดครั้วเรือนเฉลี่ย 3.1 คนต่อหนึ่งครั้วเรือน อันดับสี่คือ กรุงเทพมหานคร จำนวน 2,800,000 ครั้วเรือน ขนาดครั้วเรือนเฉลี่ย 2.9 คนต่อหนึ่งครั้วเรือน และภาคใต้ครั้วเรือนน้อยที่สุด จำนวน 2,500,000 ครั้วเรือน ขนาดครั้วเรือนเฉลี่ย 3.5 คนต่อหนึ่งครั้วเรือน

ภาคผนวก

จำนวนประชากรและบ้านที่ราชอาณาจักร ปี 2564

พื้นที่	จำนวนประชากร						รวมทั้งสิ้น	จำนวนบ้าน	พื้นที่ (ตร.กม.)	คน/พื้นที่
	สัญชาติไทย			ไม่ได้สัญชาติไทย						
	ชาย	หญิง	รวม	ชาย	หญิง	รวม				
ทั่วประเทศ	31,829,467	33,368,316	65,197,783	509,651	464,005	973,656	66,171,439	27,708,635	513,115.000	128.960
กรุงเทพมหานคร	2,537,323	2,890,774	5,428,097	54,969	44,928	99,897	5,527,994	3,147,231	1,568.737	3,523.850
ปริมณฑล	2,489,996	2,770,178	5,260,174	44,389	39,543	83,932	5,344,106	2,842,691	6,195.930	5,092.080
นนทบุรี	593,693	684,862	1,278,555	5,474	4,608	10,082	1,288,637	728,953	622.303	2,070.755
ปทุมธานี	558,547	621,700	1,180,247	5,304	4,509	9,813	1,190,060	660,020	1,528.860	778.397
สมุทรปราการ	635,991	701,728	1,337,719	9,893	8,837	18,730	1,356,449	733,185	1,004.090	1,350.924
นครปฐม	437,025	474,128	911,153	5,775	5,243	11,018	922,171	417,915	2,168.330	425.291
สมุทรสาคร	264,740	287,760	552,500	17,943	16,346	34,289	586,789	302,618	872.347	672.655
ภาคกลาง	5,755,252	6,024,951	11,780,203	103,060	86,865	189,925	11,970,128	5,665,902	101,987.797	3,349.567
กาญจนบุรี	407,209	409,304	816,513	41,103	36,438	77,541	894,054	353,679	19,483.150	45.889
จันทบุรี	260,273	272,453	532,726	1,984	1,847	3,831	536,557	248,074	6,338.000	84.657
ฉะเชิงเทรา	352,756	367,403	720,159	2,078	1,941	4,019	724,178	321,929	5,351.000	135.335
ชลบุรี	759,348	802,286	1,561,634	13,115	8,923	22,038	1,583,672	1,092,000	4,363.000	362.978
ชัยนาท	153,780	166,302	320,082	182	168	350	320,432	128,284	2,469.750	129.743
ตราด	108,129	110,651	218,780	4,812	4,784	9,596	228,376	109,890	2,819.000	81.013
นครนายก	128,095	130,927	259,022	759	652	1,411	260,433	104,249	2,122.000	122.730
ประจวบคีรีขันธ์	266,442	274,204	540,646	7,607	4,918	12,525	553,171	276,936	6,226.670	88.839
ปราจีนบุรี	244,036	250,230	494,266	606	453	1,059	495,325	225,949	7,762.360	63.811
พระนครศรีอยุธยา	392,898	425,497	818,395	1,126	991	2,117	820,512	342,753	2,556.640	320.934
เพชรบุรี	230,494	248,257	478,751	2,433	1,691	4,124	482,875	224,570	6,225.140	77.569
ระยอง	364,630	379,157	743,787	4,362	3,194	7,556	751,343	524,479	3,552.000	211.527
ราชบุรี	407,758	434,010	841,768	14,163	12,350	26,513	868,281	332,214	5,169.460	167.964
ลพบุรี	367,935	370,116	738,051	798	624	1,422	739,473	303,565	6,199.750	119.275
สมุทรสงคราม	90,203	98,860	189,063	898	881	1,779	190,842	73,940	416.707	457.976
สระแก้ว	278,752	278,851	557,603	1,921	2,468	4,389	561,992	221,802	7,195.140	78.107
สระบุรี	312,814	324,708	637,522	3,387	3,054	6,441	643,963	288,275	3,576.490	180.054
สิงห์บุรี	96,991	107,243	204,234	153	139	292	204,526	79,494	822.478	248.670
สุพรรณบุรี	401,516	431,334	832,850	1,367	1,143	2,510	835,360	311,136	8,358.010	99.947
อ่างทอง	131,193	143,158	274,351	206	206	412	274,763	102,684	981.052	280.070
ภาคเหนือ	5,627,496	5,896,919	11,524,415	244,211	241,398	485,609	12,010,024	4,964,044	171,505.030	1,180.910
กำแพงเพชร	350,700	359,890	710,590	839	714	1,553	712,143	281,829	268,327.000	2.654
เชียงใหม่	782,839	846,869	1,629,708	81,525	78,152	159,677	1,789,385	852,520	20,107.060	88.993
ตาก	273,163	272,366	545,529	68,803	62,251	131,054	676,583	228,736	16,406.650	41.238
นครสวรรค์	503,499	529,559	1,033,058	1,158	812	1,970	1,035,028	426,048	9,597.680	107.841
น่าน	237,168	236,913	474,081	791	1,003	1,794	475,875	173,216	11,472.070	41.481
พะเยา	224,789	237,292	462,081	1,154	1,270	2,424	464,505	197,593	6,335.060	73.323
พิจิตร	257,666	271,109	528,775	346	274	620	529,395	200,600	4,531.010	116.838
พิษณุโลก	413,591	432,165	845,756	986	642	1,628	847,384	358,036	10,815.850	78.347
เพชรบูรณ์	481,017	495,398	976,415	1,217	740	1,957	978,372	368,998	12,668.420	77.229
แพร่	209,047	224,897	433,944	356	280	636	434,580	180,833	6,538.600	66.464
แม่ฮ่องสอน	122,290	119,384	241,674	22,521	21,721	44,242	285,916	117,497	14,542.000	19.661
ลำปาง	351,482	370,476	721,958	1,412	1,308	2,720	724,678	298,848	12,533.960	57.817
ลำพูน	191,108	207,029	398,137	1,604	1,398	3,002	401,139	185,253	4,505.880	89.026
สุโขทัย	283,027	301,609	584,636	402	314	716	585,352	222,630	6,596.090	88.742

พื้นที่	จำนวนประชากร						รวมทั้งสิ้น	จำนวนบ้าน	พื้นที่ (ตร.กม.)	คน/พื้นที่
	สัญชาติไทย			ไม่ได้สัญชาติไทย						
	ชาย	หญิง	รวม	ชาย	หญิง	รวม				
อุดรดิตถ์	216,960	228,077	445,037	453	658	1,111	446,148	174,440	7,838.590	56.917
อุทัยธานี	158,694	165,959	324,653	232	231	463	325,116	127,506	6,730.250	48.307
ภาคตะวันออกเฉียงเหนือ	10,786,514	10,990,646	21,777,160	28,026	21,734	49,760	21,826,920	7,339,935	172,850.550	2,614.931
กาฬสินธุ์	481,324	493,333	974,657	664	249	913	975,570	316,604	6,946.750	140.435
ขอนแก่น	877,203	910,023	1,787,226	2,646	991	3,637	1,790,863	654,344	10,885.990	164.511
ชัยภูมิ	553,470	567,631	1,121,101	829	335	1,164	1,122,265	406,943	12,778.290	87.826
นครพนม	356,321	359,075	715,396	775	869	1,644	717,040	235,673	5,512.670	130.071
นครราชสีมา	1,290,951	1,338,494	2,629,445	2,832	1,877	4,709	2,634,154	1,024,002	20,493.960	128.533
บึงกาฬ	211,075	210,140	421,215	419	361	780	421,995	140,512	4,305.000	98.024
บุรีรัมย์	782,031	795,691	1,577,722	1,500	583	2,083	1,579,805	483,349	10,321.890	153.054
มหาสารคาม	464,460	483,085	947,545	516	249	765	948,310	308,947	5,291.680	179.208
มุกดาหาร	174,224	174,378	348,602	1,409	1,473	2,882	351,484	119,972	4,339.830	80.990
ยโสธร	265,745	267,306	533,051	200	143	343	533,394	179,229	4,161.660	128.169
ร้อยเอ็ด	641,072	653,754	1,294,826	811	376	1,187	1,296,013	400,811	8,299.450	156.156
เลย	318,336	316,353	634,689	1,613	2,430	4,043	638,732	230,763	11,424.610	55.908
ศรีสะเกษ	724,679	731,612	1,456,291	747	518	1,265	1,457,556	405,275	8,839.980	164.882
สกลนคร	568,723	576,489	1,145,212	641	433	1,074	1,146,286	396,177	9,605.760	119.333
สุรินทร์	683,323	691,398	1,374,721	1,031	478	1,509	1,376,230	410,088	8,261.170	166.590
หนองคาย	254,006	258,049	512,055	2,262	2,526	4,788	516,843	181,752	3,027.280	170.729
หนองบัวลำภู	253,286	255,103	508,389	471	141	612	509,001	154,912	3,859.090	131.897
อำนาจเจริญ	186,782	188,799	375,581	340	429	769	376,350	122,801	3,161.250	119.051
อุดรธานี	770,495	788,603	1,559,098	4,862	2,550	7,412	1,566,510	538,277	15,589.390	100.486
อุบลราชธานี	929,008	931,330	1,860,338	3,458	4,723	8,181	1,868,519	629,504	15,744.850	118.675
ภาคใต้	4,632,886	4,794,848	9,427,734	34,996	29,537	64,533	9,492,267	3,748,832	71,628.312	2,522.345
กระบี่	236,846	240,275	477,121	1,246	984	2,230	479,351	197,381	4,708.510	101.805
ชุมพร	249,241	256,145	505,386	2,164	1,929	4,093	509,479	244,176	6,009.008	84.786
ตรัง	311,931	326,444	638,375	762	651	1,413	639,788	237,935	4,917.520	130.104
นครศรีธรรมราช	762,882	783,514	1,546,396	1,589	1,359	2,948	1,549,344	590,976	9,942.500	155.830
นราธิวาส	399,845	408,600	808,445	656	559	1,215	809,660	223,141	4,475.430	180.912
ปัตตานี	359,525	368,468	727,993	823	765	1,588	729,581	199,103	2,052.360	355.484
พังงา	131,586	132,293	263,879	2,199	1,938	4,137	268,016	120,551	4,170.900	64.259
พัทลุง	254,224	267,975	522,199	201	141	342	522,541	199,687	3,424.470	152.590
ภูเก็ต	191,423	215,941	407,364	6,451	4,970	11,421	418,785	277,112	543.034	771.195
ยะลา	269,158	271,653	540,811	749	754	1,503	542,314	173,226	4,521.080	119.952
ระนอง	90,243	89,258	179,501	7,893	7,179	15,072	194,573	94,295	3,749.570	51.892
สงขลา	691,823	729,783	1,421,606	5,433	4,497	9,930	1,431,536	562,422	7,393.890	193.611
สตูล	161,344	162,962	324,306	296	233	529	324,835	107,562	2,478.980	131.036
สุราษฎร์ธานี	522,815	541,537	1,064,352	4,534	3,578	8,112	1,072,464	521,265	13,241.060	80.995

ข้อมูล ณ เดือนมกราคม 2565

แหล่งที่มาด้านข้อมูลจำนวนประชากร : สำนักงานกลางทะเบียนราษฎร กรมการปกครอง

จัดทำโดย : กองยุทธศาสตร์และสารสนเทศที่อยู่อาศัย ฝ่ายวิชาการและพัฒนานวัตกรรมเพื่อที่อยู่อาศัย การเคหะแห่งชาติ

จำนวนประชากร จำแนกตามเขตการปกครองและพื้นที่ ปี 2564

จังหวัด	ในเขตเทศบาล	นอกเขตเทศบาล	รวม	ร้อยละของประชากร เขตเทศบาล
ทั่วประเทศ (รวม กทม.)	22,714,311	43,457,128	66,171,439	34.33
ทั่วประเทศ (ไม่รวม กทม.)	17,186,317	43,457,128	60,643,445	28.34
กรุงเทพมหานคร	5,527,994	-	5,527,994	100.00
ปริมณฑล	2,657,422	2,686,684	5,344,106	49.98
ภาคกลาง	4,149,084	7,821,044	11,970,128	34.72
ภาคเหนือ	3,235,622	8,774,402	12,010,024	27.03
ภาคตะวันออกเฉียงเหนือ	4,417,109	17,409,811	21,826,920	20.34
ภาคใต้	2,727,080	6,765,187	9,492,267	28.82
ปริมณฑล	2,657,422	2,686,684	5,344,106	49.73
นนทบุรี	782,693	505,944	1,288,637	60.74
ปทุมธานี	667,006	523,054	1,190,060	56.05
สมุทรปราการ	651,288	705,161	1,356,449	48.01
นครปฐม	290,646	631,525	922,171	31.52
สมุทรสาคร	265,789	321,000	586,789	45.30
ภาคกลาง	4,149,084	7,821,044	11,970,128	34.66
กาญจนบุรี	225,974	668,080	894,054	25.28
จันทบุรี	226,734	309,823	536,557	42.26
ฉะเชิงเทรา	157,491	566,687	724,178	21.75
ชลบุรี	1,089,884	493,788	1,583,672	68.82
ชัยนาท	95,849	224,583	320,432	29.91
ตราด	55,201	173,175	228,376	24.17
นครนายก	26,117	234,316	260,433	10.03
ประจวบคีรีขันธ์	172,577	380,594	553,171	31.20
ปราจีนบุรี	61,516	433,809	495,325	12.42
พระนครศรีอยุธยา	316,295	504,217	820,512	38.55
เพชรบุรี	163,519	319,356	482,875	33.86
ระยอง	363,998	387,345	751,343	48.45
ราชบุรี	292,782	575,499	868,281	33.72
ลพบุรี	200,380	539,093	739,473	27.10
สมุทรสงคราม	37,316	153,526	190,842	19.55
สระแก้ว	85,960	476,032	561,992	15.30
สระบุรี	228,937	415,026	643,963	35.55
สิงห์บุรี	52,413	152,113	204,526	25.63
สุพรรณบุรี	224,278	611,082	835,360	26.85

จังหวัด	ในเขตเทศบาล	นอกเขตเทศบาล	รวม	ร้อยละของประชากร เขตเทศบาล
อ่างทอง	71,863	202,900	274,763	26.15
ภาคเหนือ	3,235,622	8,774,402	12,010,024	26.94
กำแพงเพชร	194,649	517,494	712,143	27.33
เชียงราย	371,940	926,485	1,298,425	28.65
เชียงใหม่	674,543	1,114,842	1,789,385	37.70
ตาก	145,044	531,539	676,583	21.44
นครสวรรค์	187,606	847,422	1,035,028	18.13
น่าน	52,860	423,015	475,875	11.11
พะเยา	203,288	261,217	464,505	43.76
พิจิตร	131,153	398,242	529,395	24.77
พิษณุโลก	194,708	652,676	847,384	22.98
เพชรบูรณ์	168,438	809,934	978,372	17.22
แพร่	120,520	314,060	434,580	27.73
แม่ฮ่องสอน	20,592	265,324	285,916	7.20
ลำปาง	259,689	464,989	724,678	35.84
ลำพูน	175,382	225,757	401,139	43.72
สุโขทัย	129,524	455,828	585,352	22.13
อุตรดิตถ์	150,262	295,886	446,148	33.68
อุทัยธานี	55,424	269,692	325,116	17.05
ภาคตะวันออกเฉียงเหนือ	4,417,109	17,409,811	21,826,920	20.24
กาฬสินธุ์	290,160	685,410	975,570	29.74
ขอนแก่น	509,105	1,281,758	1,790,863	28.43
ชัยภูมิ	174,410	947,855	1,122,265	15.54
นครพนม	84,975	632,065	717,040	11.85
นครราชสีมา	619,085	2,015,069	2,634,154	23.50
บึงกาฬ	97,011	324,984	421,995	22.99
บุรีรัมย์	334,617	1,245,188	1,579,805	21.18
มหาสารคาม	125,501	822,809	948,310	13.23
มุกดาหาร	74,215	277,269	351,484	21.11
ยโสธร	54,180	479,214	533,394	10.16
ร้อยเอ็ด	258,861	1,037,152	1,296,013	19.97
เลย	155,672	483,060	638,732	24.37
ศรีสะเกษ	171,562	1,285,994	1,457,556	11.77
สกลนคร	196,449	949,837	1,146,286	17.14
สุรินทร์	90,871	1,285,359	1,376,230	6.60

จังหวัด	ในเขตเทศบาล	นอกเขตเทศบาล	รวม	ร้อยละของประชากร เขตเทศบาล
หนองคาย	119,401	397,442	516,843	23.10
หนองบัวลำภู	111,372	397,629	509,001	21.88
อำนาจเจริญ	63,816	312,534	376,350	16.96
อุดรธานี	482,791	1,083,719	1,566,510	30.82
อุบลราชธานี	403,055	1,465,464	1,868,519	21.57
ภาคใต้	2,727,080	6,765,187	9,492,267	28.73
กระบี่	88,110	391,241	479,351	18.38
ชุมพร	97,266	412,213	509,479	19.09
ตรัง	110,857	528,931	639,788	17.33
นครศรีธรรมราช	290,800	1,258,544	1,549,344	18.77
นราธิวาส	167,202	642,458	809,660	20.65
ปัตตานี	129,404	600,177	729,581	17.74
พังงา	33,097	234,919	268,016	12.35
พัทลุง	129,654	392,887	522,541	24.81
ภูเก็ต	271,709	147,076	418,785	64.88
ยะลา	144,399	397,915	542,314	26.63
ระนอง	31,833	162,740	194,573	16.36
สงขลา	726,374	705,162	1,431,536	50.74
สตูล	63,037	261,798	324,835	19.41
สุราษฎร์ธานี	443,338	629,126	1,072,464	41.34

ข้อมูล ณ เดือนมกราคม 2565

แหล่งที่มาด้านข้อมูลจำนวนประชากร : สำนักงานกลางทะเบียนราษฎร กรมการปกครอง

แหล่งที่มาด้านการแบ่งเขตการปกครอง: กรมส่งเสริมการปกครองท้องถิ่น

จัดทำโดย : กองยุทธศาสตร์และสารสนเทศที่อยู่อาศัย ฝ่ายวิชาการและพัฒนานวัตกรรมเพื่อที่อยู่อาศัย การเคหะแห่งชาติ

จำนวนบ้าน จำแนกตามเขตการปกครองและพื้นที่ ปี 2564

จังหวัด	ในเขตเทศบาล	นอกเขตเทศบาล	รวม	ร้อยละของจำนวนบ้าน เขตเทศบาล
ทั่วประเทศ (รวม กทม.)	11,861,952	15,846,683	27,708,635	42.81
ทั่วประเทศ (ไม่รวม กทม.)	8,714,721	15,671,502	24,561,404	35.48
กรุงเทพมหานคร	3,147,231	-	3,147,231	100.00
ปริมณฑล	1,518,171	1,324,520	2,842,691	53.71
ภาคกลาง	2,389,844	3,276,058	5,665,902	41.32
ภาคเหนือ	1,601,844	3,362,200	4,964,044	31.08
ภาคตะวันออกเฉียงเหนือ	1,894,253	5,445,682	7,339,935	25.87
ภาคใต้	1,310,609	2,438,223	3,748,832	35.04
ปริมณฑล	1,518,171	1,324,520	2,842,691	53.41
นนทบุรี	469,615	259,338	728,953	64.42
ปทุมธานี	409,220	250,800	660,020	62.00
สมุทรปราการ	338,889	394,296	733,185	46.22
นครปฐม	168,839	249,076	417,915	40.40
สมุทรสาคร	131,608	171,010	302,618	43.49
ภาคกลาง	2,389,844	3,276,058	5,665,902	42.18
กาญจนบุรี	106,211	247,468	353,679	30.03
จันทบุรี	115,710	132,364	248,074	46.64
ฉะเชิงเทรา	93,751	228,178	321,929	29.12
ชลบุรี	817,609	274,391	1,092,000	74.87
ชัยนาท	43,471	84,813	128,284	33.89
ตราด	29,066	80,824	109,890	26.45
นครนายก	13,539	90,710	104,249	12.99
ประจวบคีรีขันธ์	111,258	165,678	276,936	40.17
ปราจีนบุรี	31,346	194,603	225,949	13.87
พระนครศรีอยุธยา	141,943	200,810	342,753	41.41
เพชรบุรี	99,712	124,858	224,570	44.40
ระยอง	247,292	277,187	524,479	47.15
ราชบุรี	123,316	208,898	332,214	37.12
ลพบุรี	94,654	208,911	303,565	31.18
สมุทรสงคราม	15,518	58,422	73,940	20.99
สระแก้ว	47,482	174,320	221,802	21.41
สระบุรี	110,092	178,183	288,275	38.19
สิงห์บุรี	24,199	55,295	79,494	30.44
สุพรรณบุรี	94,149	216,987	311,136	30.26

จังหวัด	ในเขตเทศบาล	นอกเขตเทศบาล	รวม	ร้อยละของจำนวนบ้าน เขตเทศบาล
อ่างทอง	29,526	73,158	102,684	28.75
ภาคเหนือ	1,601,844	3,362,200	4,964,044	32.27
กำแพงเพชร	87,425	194,404	281,829	31.02
เชียงราย	191,794	377,667	569,461	33.68
เชียงใหม่	388,499	464,021	852,520	45.57
ตาก	59,342	169,394	228,736	25.94
นครสวรรค์	93,049	332,999	426,048	21.84
น่าน	26,466	146,750	173,216	15.28
พะเยา	95,636	101,957	197,593	48.40
พิจิตร	57,547	143,053	200,600	28.69
พิษณุโลก	95,713	262,323	358,036	26.73
เพชรบูรณ์	76,277	292,721	368,998	20.67
แพร่	55,867	124,966	180,833	30.89
แม่ฮ่องสอน	12,073	105,424	117,497	10.28
ลำปาง	121,577	177,271	298,848	40.68
ลำพูน	91,778	93,475	185,253	49.54
สุโขทัย	57,136	165,494	222,630	25.66
อุตรดิตถ์	63,818	110,622	174,440	36.58
อุทัยธานี	27,847	99,659	127,506	21.84
ภาคตะวันออกเฉียงเหนือ	1,894,253	5,445,682	7,339,935	25.81
กาฬสินธุ์	103,933	212,671	316,604	32.83
ขอนแก่น	244,046	410,298	654,344	37.30
ชัยภูมิ	76,229	330,714	406,943	18.73
นครพนม	39,317	196,356	235,673	16.68
นครราชสีมา	308,359	715,643	1,024,002	30.11
บึงกาฬ	38,433	102,079	140,512	27.35
บุรีรัมย์	132,025	351,324	483,349	27.31
มหาสารคาม	58,744	250,203	308,947	19.01
มุกดาหาร	30,426	89,546	119,972	25.36
ยโสธร	23,184	156,045	179,229	12.94
ร้อยเอ็ด	93,873	306,938	400,811	23.42
เลย	63,649	167,114	230,763	27.58
ศรีสะเกษ	66,066	339,209	405,275	16.30
สกลนคร	84,684	311,493	396,177	21.38
สุรินทร์	41,979	368,109	410,088	10.24

จังหวัด	ในเขตเทศบาล	นอกเขตเทศบาล	รวม	ร้อยละของจำนวนบ้าน เขตเทศบาล
หนองคาย	53,563	128,189	181,752	29.47
หนองบัวลำภู	41,778	113,134	154,912	26.97
อำนาจเจริญ	27,333	95,468	122,801	22.26
อุดรธานี	197,468	340,809	538,277	36.69
อุบลราชธานี	169,164	460,340	629,504	26.87
ภาคใต้	1,310,609	2,438,223	3,748,832	34.96
กระบี่	44,300	153,081	197,381	22.44
ชุมพร	55,878	188,298	244,176	22.88
ตรัง	51,010	186,925	237,935	21.44
นครศรีธรรมราช	128,242	462,734	590,976	21.70
นราธิวาส	59,889	163,252	223,141	26.84
ปัตตานี	42,375	156,728	199,103	21.28
พังงา	16,877	103,674	120,551	14.00
พัทลุง	54,198	145,489	199,687	27.14
ภูเก็ต	167,922	109,190	277,112	60.60
ยะลา	63,809	109,417	173,226	36.84
ระนอง	14,948	79,347	94,295	15.85
สงขลา	334,065	228,357	562,422	59.40
สตูล	27,391	80,171	107,562	25.47
สุราษฎร์ธานี	249,705	271,560	521,265	47.90

ข้อมูล ณ เดือนมกราคม 2565

แหล่งที่มาด้านข้อมูลจำนวนประชากร : สำนักงานกลางทะเบียนราษฎร กรมการปกครอง

แหล่งที่มาด้านการแบ่งเขตการปกครอง: กรมส่งเสริมการปกครองท้องถิ่น

จัดทำโดย : กองยุทธศาสตร์และสารสนเทศที่อยู่อาศัย ฝ่ายวิชาการและพัฒนานวัตกรรมเพื่อที่อยู่อาศัย การเคหะแห่งชาติ

จำนวนประชากรและบ้าน ปี 2564 จำแนกตามเขตการปกครอง

จังหวัดกรุงเทพมหานคร

เขตปกครอง	จำนวนประชากร			จำนวนบ้าน
	ชาย	หญิง	รวม	
เขตพระนคร	20,753	22,309	43,062	19,140
- แขวงพระบรมมหาราชวัง	1,903	1,327	3,230	1,207
- แขวงวังบูรพาภิรมย์	4,580	4,544	9,124	5,362
- แขวงวัดราชบพิธ	1,334	1,630	2,964	979
- แขวงสำราญราษฎร์	1,447	1,382	2,829	1,128
- แขวงศาลเจ้าพ่อเสือ	1,216	1,643	2,859	999
- แขวงเสาชิงช้า	929	1,054	1,983	699
- แขวงบวรนิเวศ	1,763	2,123	3,886	1,574
- แขวงตลาดยอด	953	1,098	2,051	1,190
- แขวงชนะสงคราม	848	886	1,734	830
- แขวงบ้านพานถม	2,579	3,233	5,812	2,018
- แขวงบางขุนพรหม	1,947	1,980	3,927	2,183
- แขวงวัดสามพระยา	1,254	1,409	2,663	971
เขตดุสิต	43,840	37,654	81,494	31,693
- แขวงดุสิต	6,576	4,286	10,862	2,538
- แขวงวชิรพยาบาล	4,360	5,301	9,661	3,042
- แขวงสวนจิตรลดา	3,040	3,260	6,300	2,061
- แขวงสี่แยกมหานาค	3,380	3,528	6,908	2,422
- แขวงถนนนครไชยศรี	26,484	21,279	47,763	21,630
เขตหนองจอก	86,985	91,871	178,856	68,505
- แขวงกระทุ่มราย	19,599	20,684	40,283	16,551
- แขวงหนองจอก	11,176	12,009	23,185	8,521
- แขวงคลองสิบ	4,567	4,671	9,238	2,566
- แขวงคลองสิบสอง	5,791	6,061	11,852	4,525
- แขวงโคกแฝด	16,916	17,589	34,505	12,403
- แขวงคูฝั่งเหนือ	8,694	9,244	17,938	6,378
- แขวงลำผักชี	15,477	16,692	32,169	14,505
- แขวงลำต้อยติ่ง	4,765	4,921	9,686	3,056
เขตบางรัก	21,172	23,843	45,015	32,664
- แขวงมหาพฤฒาราม	4,671	5,573	10,244	6,813
- แขวงสีลม	8,507	9,122	17,629	12,501

จำนวนประชากรและบ้าน ปี 2564 จำแนกตามเขตการปกครอง

จังหวัดกรุงเทพมหานคร

เขตปกครอง	จำนวนประชากร			จำนวนบ้าน
	ชาย	หญิง	รวม	
- แขวงสุริยวงศ์	2,111	2,303	4,414	4,924
- แขวงบางรัก	1,242	1,310	2,552	1,446
- แขวงสี่พระยา	4,641	5,535	10,176	6,980
เขตบางเขน	87,386	98,814	186,200	115,522
- แขวงอนุสาวรีย์	42,478	46,035	88,513	60,606
- แขวงท่าแร้ง	44,908	52,779	97,687	54,916
เขตบางกะปิ	64,756	77,818	142,574	109,419
- แขวงคลองจั่น	34,490	40,965	75,455	48,645
- แขวงหัวหมาก	30,266	36,853	67,119	60,774
เขตปทุมวัน	19,596	22,167	41,763	32,328
- แขวงรองเมือง	7,634	8,292	15,926	7,241
- แขวงวังใหม่	2,703	2,813	5,516	5,399
- แขวงปทุมวัน	1,238	1,664	2,902	1,019
- แขวงลุมพินี	8,021	9,398	17,419	18,669
เขตป้อมปราบศัตรูพ่าย	19,672	20,746	40,418	19,609
- แขวงป้อมปราบ	6,419	6,927	13,346	6,438
- แขวงวัดเทพศิรินทร์	3,007	3,075	6,082	2,737
- แขวงคลองมหานาค	4,005	4,434	8,439	5,631
- แขวงบ้านบาตร	3,072	3,018	6,090	2,583
- แขวงวัดโสมนัส	3,169	3,292	6,461	2,220
เขตพระโขนง	39,143	47,875	87,018	61,515
- แขวงบางจาก	29,357	36,438	65,795	44,497
- แขวงพระโขนงใต้	9,786	11,437	21,223	17,018
เขตมีนบุรี	66,632	74,742	141,374	63,274
- แขวงมีนบุรี	44,852	51,430	96,282	48,723
- แขวงแสนแสบ	21,780	23,312	45,092	14,551
เขตลาดกระบัง	84,621	93,803	178,424	100,871
- แขวงลาดกระบัง	14,210	16,143	30,353	20,708
- แขวงคลองสองต้นนุ่น	31,853	35,455	67,308	33,667
- แขวงคลองสามประเวศ	7,475	8,437	15,912	11,358
- แขวงลำปลาทิว	12,129	13,192	25,321	13,589

จำนวนประชากรและบ้าน ปี 2564 จำแนกตามเขตการปกครอง

จังหวัดกรุงเทพมหานคร

เขตปกครอง	จำนวนประชากร			จำนวนบ้าน
	ชาย	หญิง	รวม	
- แขวงทับยาว	14,883	16,369	31,252	18,516
- แขวงชุมทอง	4,071	4,207	8,278	3,033
เขตยานนาวา	34,827	40,249	75,076	53,663
- แขวงช่องนนทรี	21,593	25,532	47,125	33,931
- แขวงบางโพงพาง	13,234	14,717	27,951	19,732
เขตสัมพันธวงศ์	10,065	10,712	20,777	13,177
- แขวงจักรวรรดิ	3,090	3,178	6,268	5,023
- แขวงสัมพันธวงศ์	3,807	4,000	7,807	4,430
- แขวงตลาดน้อย	3,168	3,534	6,702	3,724
เขตพญาไท	32,448	33,764	66,212	44,826
- แขวงสามเสนใน	15,745	14,731	30,476	20,864
- แขวงพญาไท	16,703	19,033	35,736	23,962
เขตธนบุรี	47,330	53,887	101,217	61,449
- แขวงวัดกัลยาณ์	3,838	4,378	8,216	2,769
- แขวงทริศุญจี	5,389	6,082	11,471	3,963
- แขวงบางยี่เรือ	9,352	10,126	19,478	7,935
- แขวงบุดโคล	7,656	8,894	16,550	12,984
- แขวงตลาดพลู	6,692	7,804	14,496	12,920
- แขวงดาวคะนอง	7,891	9,075	16,966	12,408
- แขวงสำเหร่	6,512	7,528	14,040	8,470
เขตบางกอกใหญ่	29,283	33,367	62,650	32,521
- แขวงวัดอรุณ	5,746	5,873	11,619	4,413
- แขวงวัดท่าพระ	23,537	27,494	51,031	28,108
เขตห้วยขวาง	37,246	46,032	83,278	86,846
- แขวงห้วยขวาง	11,855	14,880	26,735	35,874
- แขวงบางกะปิ	8,823	10,460	19,283	25,889
- แขวงสามเสนนอก	16,568	20,692	37,260	25,083
เขตคลองสาน	31,176	36,403	67,579	40,914
- แขวงสมเด็จพระเจ้าพระยา	5,622	6,342	11,964	5,426
- แขวงคลองสาน	6,755	7,377	14,132	6,402
- แขวงบางลำภูล่าง	10,549	12,517	23,066	13,932

จำนวนประชากรและบ้าน ปี 2564 จำแนกตามเขตการปกครอง

จังหวัดกรุงเทพมหานคร

เขตปกครอง	จำนวนประชากร			จำนวนบ้าน
	ชาย	หญิง	รวม	
- แขวงคลองตันไทร	8,250	10,167	18,417	15,154
เขตตลิ่งชัน	47,806	54,663	102,469	43,319
- แขวงคลองชักพระ	4,576	5,237	9,813	4,616
- แขวงตลิ่งชัน	11,128	12,978	24,106	11,406
- แขวงฉิมพลี	10,868	12,622	23,490	9,675
- แขวงบางพรหม	6,338	7,040	13,378	4,942
- แขวงบางระมาด	9,283	10,432	19,715	8,181
- แขวงบางเขื่อนขันธ์	5,613	6,354	11,967	4,499
เขตบางกอกน้อย	47,817	53,694	101,511	51,364
- แขวงศิริราช	6,709	6,379	13,088	4,341
- แขวงบ้านช่างหล่อ	13,320	14,809	28,129	12,381
- แขวงบางขุนนนท์	5,255	5,428	10,683	4,682
- แขวงบางขุนศรี	13,909	16,663	30,572	16,376
- แขวงอรุณอมรินทร์	8,624	10,415	19,039	13,584
เขตบางขุนเทียน	87,046	97,948	184,994	92,129
- แขวงท่าข้าม	28,897	32,303	61,200	30,702
- แขวงแสมดำ	58,149	65,645	123,794	61,427
เขตภาษีเจริญ	57,096	65,728	122,824	65,974
- แขวงบางหว้า	17,158	20,074	37,232	27,219
- แขวงบางด้วน	13,017	14,626	27,643	10,794
- แขวงบางจาก	3,707	4,361	8,068	3,684
- แขวงบางแกว	8,478	9,988	18,466	9,535
- แขวงคลองขวาง	5,073	5,696	10,769	3,723
- แขวงปากคลองภาษีเจริญ	6,857	7,849	14,706	9,095
- แขวงคูหาสวรรค์	2,806	3,134	5,940	1,924
เขตหนองแขม	72,347	83,013	155,360	63,568
- แขวงหนองแขม	36,971	43,208	80,179	30,957
- แขวงหนองค้างพลู	35,376	39,805	75,181	32,611
เขตราษฎร์บูรณะ	36,852	40,657	77,509	38,059
- แขวงราษฎร์บูรณะ	14,214	16,093	30,307	13,861
- แขวงบางปะกอก	22,638	24,564	47,202	24,198

จำนวนประชากรและบ้าน ปี 2564 จำแนกตามเขตการปกครอง

จังหวัดกรุงเทพมหานคร

เขตปกครอง	จำนวนประชากร			จำนวนบ้าน
	ชาย	หญิง	รวม	
เขตบางพลัด	40,151	48,139	88,290	57,812
- แขวงบางพลัด	10,008	11,655	21,663	11,309
- แขวงบางอ้อ	10,917	13,003	23,920	14,364
- แขวงบางบำหรุ	7,778	9,957	17,735	14,225
- แขวงบางยี่ขัน	11,448	13,524	24,972	17,914
เขตดินแดง	51,754	61,060	112,814	63,891
- แขวงดินแดง	32,027	38,080	70,107	39,238
- แขวงรัชดาภิเษก	19,727	22,980	42,707	24,653
เขตบึงกุ่ม	63,412	75,922	139,334	76,268
- แขวงคลองกุ่ม	31,264	37,046	68,310	35,217
- แขวงนวมินทร์	12,026	14,615	26,641	13,356
- แขวงนวลจันทร์	20,122	24,261	44,383	27,695
เขตสาทร	34,930	39,057	73,987	43,840
- แขวงทุ่งวัดดอน	16,701	19,386	36,087	17,812
- แขวงยานนาวา	8,932	9,993	18,925	10,867
- แขวงทุ่งมหาเมฆ	9,297	9,678	18,975	15,161
เขตบางซื่อ	55,921	64,797	120,718	76,659
- แขวงบางซื่อ	36,720	41,678	78,398	51,807
- แขวงวงศ์สว่าง	19,201	23,119	42,320	24,852
เขตจตุจักร	71,058	83,088	154,146	129,790
- แขวงลาดยาว	18,711	21,750	40,461	28,602
- แขวงเสนานิคม	9,454	11,048	20,502	19,270
- แขวงจันทระเกษม	17,569	20,511	38,080	27,781
- แขวงจอมพล	14,654	18,596	33,250	39,424
- แขวงจตุจักร	10,670	11,183	21,853	14,713
เขตบางคอแหลม	38,217	42,761	80,978	40,393
- แขวงบางคอแหลม	10,449	11,857	22,306	10,426
- แขวงวัดพระยาไกร	11,126	12,440	23,566	10,561
- แขวงบางโคล่	16,642	18,464	35,106	19,406
เขตประเวศ	85,211	96,421	181,632	93,842
- แขวงประเวศ	41,318	46,176	87,494	37,275

จำนวนประชากรและบ้าน ปี 2564 จำแนกตามเขตการปกครอง

จังหวัดกรุงเทพมหานคร

เขตปกครอง	จำนวนประชากร			จำนวนบ้าน
	ชาย	หญิง	รวม	
- แขวงหนองบอน	18,877	21,918	40,795	24,391
- แขวงดอกไม้	25,016	28,327	53,343	32,176
เขตคลองเตย	43,403	48,233	91,636	78,678
- แขวงคลองเตย	29,086	30,876	59,962	33,586
- แขวงคลองตัน	4,797	5,776	10,573	16,072
- แขวงพระโขนง	9,520	11,581	21,101	29,020
เขตสวนหลวง	56,032	66,792	122,824	82,161
- แขวงสวนหลวง	21,970	26,252	48,222	34,094
- แขวงอ่อนนุช	19,903	23,919	43,822	28,555
- แขวงพัฒนาการ	14,159	16,621	30,780	19,512
เขตจอมทอง	68,913	76,858	145,771	73,995
- แขวงบางขุนเทียน	16,590	18,483	35,073	15,410
- แขวงบางค้อ	16,144	18,121	34,265	19,161
- แขวงบางมด	20,572	23,367	43,939	23,661
- แขวงจอมทอง	15,607	16,887	32,494	15,763
เขตดอนเมือง	83,606	84,315	167,921	78,493
- แขวงสีกัน	32,854	31,333	64,187	29,214
- แขวงดอนเมือง	37,912	43,149	81,061	39,050
- แขวงสามมบิน	12,840	9,833	22,673	10,229
เขตราษฎร์เทพ	32,260	35,475	67,735	54,612
- แขวงทุ่งพญาไท	13,777	14,429	28,206	10,419
- แขวงถนนพญาไท	4,259	5,322	9,581	12,613
- แขวงถนนเพชรบุรี	6,543	7,648	14,191	11,910
- แขวงมักกะสัน	7,681	8,076	15,757	19,670
เขตลาดพร้าว	52,473	63,129	115,602	58,086
- แขวงลาดพร้าว	40,618	48,517	89,135	46,145
- แขวงจรัลเข้บัว	11,855	14,612	26,467	11,941
เขตวัฒนา	37,755	43,627	81,382	82,927
- แขวงคลองเตยเหนือ	4,301	5,019	9,320	18,024
- แขวงคลองตันเหนือ	23,658	26,183	49,841	42,241
- แขวงพระโขนงเหนือ	9,796	12,425	22,221	22,662

จำนวนประชากรและบ้าน ปี 2564 จำแนกตามเขตการปกครอง

จังหวัดกรุงเทพมหานคร

เขตปกครอง	จำนวนประชากร			จำนวนบ้าน
	ชาย	หญิง	รวม	
เขตบางแค	89,222	103,209	192,431	94,679
- แขวงบางแค	17,968	20,798	38,766	25,901
- แขวงบางแคเหนือ	27,305	32,071	59,376	28,339
- แขวงบางไผ่	18,627	20,955	39,582	14,915
- แขวงหลักสอง	25,322	29,385	54,707	25,524
เขตหลักสี่	47,405	53,129	100,534	58,706
- แขวงทุ่งสองห้อง	34,870	38,284	73,154	40,776
- แขวงตลาดบางเขน	12,535	14,845	27,380	17,930
เขตสายไหม	96,935	109,896	206,831	106,948
- แขวงสายไหม	37,226	43,274	80,500	36,024
- แขวงออเงิน	19,646	22,091	41,737	24,634
- แขวงคลองถนน	40,063	44,531	84,594	46,290
เขตคันนายาว	44,604	51,032	95,636	46,218
- แขวงคันนายาว	22,444	24,651	47,095	18,501
- แขวงรามอินทรา	22,160	26,381	48,541	27,717
เขตสะพานสูง	43,972	51,950	95,922	41,892
- แขวงสะพานสูง	12,693	15,173	27,866	11,338
- แขวงราษฎร์พัฒนา	19,467	22,944	42,411	18,369
- แขวงทับช้าง	11,812	13,833	25,645	12,185
เขตวังทองหลาง	48,304	57,597	105,901	63,328
- แขวงวังทองหลาง	10,907	13,046	23,953	14,492
- แขวงสะพานสอง	5,116	6,147	11,263	7,071
- แขวงคลองเจ้าคุณสิงห์	12,584	15,012	27,596	14,032
- แขวงพลับพลา	19,697	23,392	43,089	27,733
เขตคลองสามวา	97,295	109,142	206,437	88,145
- แขวงสามวาตะวันตก	28,293	31,745	60,038	26,266
- แขวงสามวาตะวันออก	12,803	13,777	26,580	9,595
- แขวงบางชัน	41,494	47,945	89,439	42,024
- แขวงทรายกองดิน	6,306	6,853	13,159	5,129
- แขวงทรายกองดินใต้	8,399	8,822	17,221	5,131
เขตบางนา	40,379	46,674	87,053	72,310

จำนวนประชากรและบ้าน ปี 2564 จำแนกตามเขตการปกครอง

จังหวัดกรุงเทพมหานคร

เขตปกครอง	จำนวนประชากร			จำนวนบ้าน
	ชาย	หญิง	รวม	
- แขวงบางนาเหนือ	18,211	21,800	40,011	33,460
- แขวงบางนาใต้	22,168	24,874	47,042	38,850
เขตทวีวัฒนา	36,457	42,341	78,798	34,905
- แขวงทวีวัฒนา	10,872	12,302	23,174	9,315
- แขวงศาลาธรรมสพน์	25,585	30,039	55,624	25,590
เขตทุ่งครุ	57,748	65,644	123,392	55,205
- แขวงบางมด	25,619	29,425	55,044	27,961
- แขวงทุ่งครุ	32,129	36,219	68,348	27,244
เขตบางบอน	48,980	53,655	102,635	51,099
- แขวงบางบอน	0	0	0	1
- แขวงบางบอนเหนือ	10,740	11,731	22,471	10,307
- แขวงบางบอนใต้	11,713	12,845	24,558	9,395
- แขวงคลองบางพราน	14,997	16,601	31,598	17,571
- แขวงคลองบางบอน	11,530	12,478	24,008	13,825
รวมกรุงเทพมหานคร	2,592,292	2,935,702	5,527,994	3,147,231

: ข้อมูล ณ เดือนมกราคม 2565

แหล่งที่มาด้านข้อมูลจำนวนประชากร : สำนักงานกลางทะเบียนราษฎร กรมการปกครอง

แหล่งที่มาด้านการแบ่งเขตการปกครอง: กรมส่งเสริมการปกครองท้องถิ่น

จัดทำโดย : กองยุทธศาสตร์และสารสนเทศที่อยู่อาศัย ฝ่ายวิชาการและพัฒนานวัตกรรมเพื่อที่อยู่อาศัย การเคหะแห่งชาติ

**จำนวนประชากรและบ้าน ปี 2564 จำแนกตามอำเภอและเทศบาล
จังหวัดนนทบุรี**

อำเภอ/เทศบาล	จำนวนประชากร		จำนวนบ้าน	
	ในเขตเทศบาล	นอกเขตเทศบาล	ในเขตเทศบาล	นอกเขตเทศบาล
อำเภอเมืองนนทบุรี		58,080		30,885
- เทศบาลนครนนทบุรี	248,788		156,312	
- เทศบาลเมืองบางศรีเมือง	33,173		13,421	
- เทศบาลตำบลไทรมา	24,033		15,853	
รวมอำเภอเมืองนนทบุรี	305,994	58,080	185,586	30,885
อำเภอบางกรวย		34,312		19,869
- เทศบาลเมืองบางกรวย	44,599		22,210	
- เทศบาลตำบลปลายบาง	46,901		23,656	
- เทศบาลตำบลศาลากลาง	21,370		11,481	
รวมอำเภอบางกรวย	112,870	34,312	57,347	19,869
อำเภอบางใหญ่		105,040		52,740
- เทศบาลตำบลบางใหญ่	12,643		5,957	
- เทศบาลตำบลบางม่วง	6,222		2,851	
รวมอำเภอบางใหญ่	18,865	105,040	8,808	52,740
อำเภอบางบัวทอง		187,629		98,118
- ท้องถิ่นเทศบาลตำบลเสาธงหิน	39,892		26,714	
- เทศบาลเมืองบางบัวทอง	51,799		25,948	
รวมอำเภอบางบัวทอง	91,691	187,629	52,662	98,118
อำเภอไทรน้อย		70,339		33,605
- ท้องถิ่นเทศบาลเมืองพิมลราช	49,164		24,029	
- เทศบาลตำบลไทรน้อย	2,483		1,078	
รวมอำเภอไทรน้อย	51,647	70,339	25,107	33,605
อำเภอปากเกร็ด		50,544		24,121
- ท้องถิ่นเทศบาลตำบลบางพลับ	11,281		6,052	
- เทศบาลนครปากเกร็ด	190,345		134,053	
รวมอำเภอปากเกร็ด	201,626	50,544	140,105	24,121
รวมจังหวัดนนทบุรี	782,693	505,944	469,615	259,338
รวมจำนวนประชากร		1,288,637	รวมจำนวนบ้าน	728,953

: ข้อมูล ณ เดือนมกราคม 2565

แหล่งที่มาด้านข้อมูลจำนวนประชากร : สำนักงานกลางทะเบียนราษฎร กรมการปกครอง

แหล่งที่มาด้านการแบ่งเขตการปกครอง: กรมส่งเสริมการปกครองท้องถิ่น

จำนวนประชากรและบ้าน ปี 2564 จำแนกตามอำเภอและเทศบาล
จังหวัดปทุมธานี

อำเภอ/เทศบาล	จำนวนประชากร		จำนวนบ้าน	
	ในเขตเทศบาล	นอกเขตเทศบาล	ในเขตเทศบาล	นอกเขตเทศบาล
อำเภอเมืองปทุมธานี		129,993		69,029
- เทศบาลตำบลบางพูน	26,076		20,334	
- เทศบาลเมืองปทุมธานี	23,499		9,522	
- เทศบาลตำบลบางกะดี	14,998		7,555	
- เทศบาลตำบลบางหลวง	7,392		4,497	
- เทศบาลตำบลบ้านกลาง	12,681		6,840	
รวมอำเภอเมืองปทุมธานี	84,646	129,993	48,748	69,029
อำเภอคลองหลวง		149,178		71,013
- เทศบาลเมืองคลองหลวง	67,291		55,813	
- เทศบาลเมืองท่าโขลง	75,635		56,782	
รวมอำเภอคลองหลวง	142,926	149,178	112,595	71,013
- เทศบาลนครรังสิต	84,384		56,705	
- เทศบาลเมืองสนั่นรักษ์	32,413		17,691	
- เทศบาลเมืองบึงยี่โถ	33,457		15,749	
- เทศบาลตำบลธัญบุรี	63,837		34,123	
รวมอำเภอธัญบุรี	214,091		124,268	
อำเภอหนองเสือ		51,946		16,849
- เทศบาลตำบลหนองเสือ	3,407		1,896	
รวมอำเภอหนองเสือ	3,407	51,946	1,896	16,849
อำเภอลาดหลุมแก้ว		60,073		30,194
- เทศบาลตำบลระแหง	10,381		5,409	
รวมอำเภอลาดหลุมแก้ว	10,381	60,073	5,409	30,194
อำเภอลำลูกกา		86,880		43,663
- เทศบาลเมืองลาดสวาย	68,944		40,175	
- เทศบาลเมืองคูคต	43,291		26,428	
- เทศบาลเมืองลำสามแก้ว	66,072		33,596	
- เทศบาลตำบลลำไทร	2,598		1,054	
- เทศบาลตำบลลำลูกกา	19,614		10,407	
รวมอำเภอลำลูกกา	200,519	86,880	111,660	43,663
อำเภอสามโคก		44,984		20,052
- เทศบาลตำบลบางเตย	11,036		4,644	
รวมอำเภอสามโคก	11,036	44,984	4,644	20,052

จำนวนประชากรและบ้าน ปี 2564 จำแนกตามอำเภอและเทศบาล
จังหวัดปทุมธานี

อำเภอ/เทศบาล	จำนวนประชากร		จำนวนบ้าน	
	ในเขตเทศบาล	นอกเขตเทศบาล	ในเขตเทศบาล	นอกเขตเทศบาล
รวมจังหวัดปทุมธานี	667,006	523,054	409,220	250,800
รวมจำนวนประชากร		1,190,060	รวมจำนวนบ้าน	660,020
: ข้อมูล ณ เดือนมกราคม 2565				
แหล่งที่มาข้อมูลจำนวนประชากร : สำนักงานกลางทะเบียนราษฎร กรมการปกครอง				
แหล่งที่มาด้านการแบ่งเขตการปกครอง: กรมส่งเสริมการปกครองท้องถิ่น				
จัดทำโดย : กองยุทธศาสตร์และสารสนเทศที่อยู่อาศัย ฝ่ายวิชาการและพัฒนานวัตกรรมเพื่อที่อยู่อาศัย การเคหะแห่งชาติ				

**จำนวนประชากรและบ้าน ปี 2564 จำแนกตามอำเภอและเทศบาล
จังหวัดสมุทรปราการ**

อำเภอ/เทศบาล	จำนวนประชากร		จำนวนบ้าน	
	ในเขตเทศบาล	นอกเขตเทศบาล	ในเขตเทศบาล	นอกเขตเทศบาล
อำเภอเมืองสมุทรปราการ		127,244		59,084
- เทศบาลนครสมุทรปราการ	48,778		21,999	
- เทศบาลเมืองปากน้ำสมุทรปราการ	37,430		16,532	
- เทศบาลตำบลด่านสำโรง	54,300		26,474	
- เทศบาลตำบลบางปู	119,283		60,294	
- เทศบาลตำบลบางเมือง	98,790		50,229	
- เทศบาลด่านสำโรงเหนือ	30,529		31,219	
- เทศบาลตำบลแพรกษา	26,527		15,685	
รวมอำเภอเมืองสมุทรปราการ	415,637	127,244	222,432	59,084
อำเภอบางบ่อ		94,784		46,974
- เทศบาลตำบลบางบ่อ	6,375		2,396	
- เทศบาลตำบลคลองสวน	2,944		866	
- เทศบาลตำบลคลองด่าน	11,285		3,215	
รวมอำเภอบางบ่อ	20,604	94,784	6,477	46,974
อำเภอบางพลี		267,711		173,802
- เทศบาลตำบลบางพลี	11,744		2,212	
รวมอำเภอบางพลี	11,744	267,711	2,212	173,802
อำเภอพระประแดง		38,369		13,444
- เทศบาลเมืองลัดหลวง	69,417		37,499	
- เทศบาลเมืองพระประแดง	8,694		2,185	
- เทศบาลเมืองปู่เจ้าสมิงพราย	70,547		35,748	
รวมอำเภอพระประแดง	148,658	38,369	75,432	13,444
อำเภอพระสมุทรเจดีย์		116,755		55,716
- เทศบาลตำบลแหลมฟ้าผ่า	21,421		9,469	
- เทศบาลตำบลพระสมุทรเจดีย์	11,839		5,711	
รวมอำเภอพระสมุทรเจดีย์	33,260	116,755	15,180	55,716
อำเภอบางเสาธง		60,298		45,276
- เทศบาลตำบลบางเสาธง	21,385		17,156	
รวมอำเภอบางเสาธง	21,385	60,298	17,156	45,276
รวมจังหวัดสมุทรปราการ	651,288	705,161	338,889	394,296
รวมจำนวนประชากร		1,356,449	รวมจำนวนบ้าน	
			733,185	
: ข้อมูล ณ เดือนมกราคม 2565				

จำนวนประชากรและบ้าน ปี 2564 จำแนกตามอำเภอและเทศบาล
จังหวัดสมุทรปราการ

อำเภอ/เทศบาล	จำนวนประชากร		จำนวนบ้าน	
	ในเขตเทศบาล	นอกเขตเทศบาล	ในเขตเทศบาล	นอกเขตเทศบาล
แหล่งที่มาข้อมูลจำนวนประชากร : สำนักงานกลางทะเบียนราษฎร กรมการปกครอง				
แหล่งที่มาด้านการแบ่งเขตการปกครอง: กรมส่งเสริมการปกครองท้องถิ่น				
จัดทำโดย : กองยุทธศาสตร์และสารสนเทศที่อยู่อาศัย ฝ่ายวิชาการและพัฒนานวัตกรรมเพื่อที่อยู่อาศัย การเคหะแห่งชาติ				

จำนวนประชากรและบ้าน ปี 2564 จำแนกตามอำเภอและเทศบาล

จังหวัดนครปฐม

อำเภอ/เทศบาล	จำนวนประชากร		จำนวนบ้าน	
	ในเขตเทศบาล	นอกเขตเทศบาล	ในเขตเทศบาล	นอกเขตเทศบาล
อำเภอเมืองนครปฐม		173,544		67,628
- เทศบาลนครนครปฐม	71,635		37,814	
- เทศบาลตำบลโพรงมะเดื่อ	10,819		4,247	
- เทศบาลตำบลธรรมศาลา	6,946		2,990	
- ท้องถิ่นเทศบาลตำบลบ่อพลับ	9,572		4,874	
- เทศบาลตำบลดอนยายหอม	6,472		2,231	
รวมอำเภอเมืองนครปฐม	105,444	173,544	52,156	67,628
อำเภอกำแพงแสน		119,498		39,713
- เทศบาลตำบลกำแพงแสน	6,783		4,261	
รวมอำเภอกำแพงแสน	6,783	119,498	4,261	39,713
อำเภอนครชัยศรี		101,450		39,698
- เทศบาลตำบลนครชัยศรี	8,096		5,088	
รวมอำเภอนครชัยศรี	8,096	101,450	5,088	39,698
อำเภอดอนตูม		35,296		11,143
- เทศบาลตำบลห้วยพลู	2,177		895	
- เทศบาลตำบลสามง่าม	13,837		4,922	
รวมอำเภอดอนตูม	16,014	35,296	5,817	11,143
อำเภอบางเลน		80,142		29,331
- เทศบาลตำบลลำพญา	1,888		626	
- เทศบาลตำบลรางกระทุ่ม	2,100		698	
- เทศบาลตำบลบางหลวง	2,105		779	
- เทศบาลตำบลบางเลน	8,382		4,193	
รวมอำเภอบางเลน	14,475	80,142	6,296	29,331
อำเภอสสามพราน		99,738		49,870
- เทศบาลเมืองสามพราน	16,767		8,820	
- เทศบาลเมืองไร่ขิง	34,120		24,922	
- เทศบาลตำบลบางกระพี้	14,025		8,898	
- เทศบาลเมืองกระทุ่มล้ม	28,569		18,657	
- เทศบาลตำบลอ้อมใหญ่	24,196		21,871	
รวมอำเภอสสามพราน	117,677	99,738	83,168	49,870
อำเภอพุทธมณฑล		21,857		11,693
- เทศบาลตำบลคลองโยง	10,716		4,468	

จำนวนประชากรและบ้าน ปี 2564 จำแนกตามอำเภอและเทศบาล

จังหวัดนครปฐม

อำเภอ/เทศบาล	จำนวนประชากร		จำนวนบ้าน	
	ในเขตเทศบาล	นอกเขตเทศบาล	ในเขตเทศบาล	นอกเขตเทศบาล
- เทศบาลตำบลศาลายา	11,441		7,585	
รวมอำเภอพุทธมณฑล	22,157	21,857	12,053	11,693
รวมจังหวัดนครปฐม	290,646	631,525	168,839	249,076
	รวมจำนวนประชากร	922,171	รวมจำนวนบ้าน	417,915
: ข้อมูล ณ เดือนมกราคม 2565				
แหล่งที่มาข้อมูลจำนวนประชากร : สำนักงานกลางทะเบียนราษฎร กรมการปกครอง				
แหล่งที่มาด้านการแบ่งเขตการปกครอง: กรมส่งเสริมการปกครองท้องถิ่น				
จัดทำโดย : กองยุทธศาสตร์และสารสนเทศที่อยู่อาศัย ฝ่ายวิชาการและพัฒนานวัตกรรมเพื่อที่อยู่อาศัย การเคหะแห่งชาติ				

จำนวนประชากรและบ้าน ปี 2564 จำแนกตามอำเภอและเทศบาล
จังหวัดสมุทรสาคร

อำเภอ/เทศบาล	จำนวนประชากร		จำนวนบ้าน	
	ในเขตเทศบาล	นอกเขตเทศบาล	ในเขตเทศบาล	นอกเขตเทศบาล
อำเภอเมืองสมุทรสาคร		205,163		116,242
- เทศบาลนครสมุทรสาคร	63,998		18,948	
- เทศบาลตำบลนาดี	27,994		16,661	
- เทศบาลตำบลบางปลา	7,096		4,512	
รวมอำเภอเมืองสมุทรสาคร	99,088	205,163	40,121	116,242
อำเภอกระทุ่มแบน		65,675		38,851
- เทศบาลนครอ้อมน้อย	53,530		49,523	
- เทศบาลเมืองกระทุ่มแบน	27,157		6,653	
- เทศบาลตำบลสวนหลวง	35,750		21,954	
รวมอำเภอกระทุ่มแบน	116,437	65,675	78,130	38,851
อำเภอบ้านแพ้ว		50,162		15,917
- เทศบาลตำบลบ้านแพ้ว	3,190		1,054	
- เทศบาลตำบลหลักห้า	41,950		10,713	
- เทศบาลตำบลเกษตรพัฒนา	5,124		1,590	
รวมอำเภอบ้านแพ้ว	50,264	50,162	13,357	15,917
รวมจังหวัดสมุทรสาคร	265,789	321,000	131,608	171,010
รวมจำนวนประชากร		586,789	รวมจำนวนบ้าน	302,618
: ข้อมูล ณ เดือนมกราคม 2565				
แหล่งที่มาด้านข้อมูลจำนวนประชากร : สำนักงานกลางทะเบียนราษฎร กรมการปกครอง				
แหล่งที่มาด้านการแบ่งเขตการปกครอง: กรมส่งเสริมการปกครองท้องถิ่น				
จัดทำโดย : กองยุทธศาสตร์และสารสนเทศที่อยู่อาศัย ผ่านนวัตกรรมและวิจัย การเคหะแห่งชาติ				

จำนวนประชากรและบ้าน ปี 2564 จำแนกตามอำเภอและเทศบาล

จังหวัดกาญจนบุรี

อำเภอ/เทศบาล	จำนวนประชากร		จำนวนบ้าน	
	ในเขตเทศบาล	นอกเขตเทศบาล	ในเขตเทศบาล	นอกเขตเทศบาล
อำเภอเมืองกาญจนบุรี		98,182		39,445
- เทศบาลเมืองกาญจนบุรี	26,425		15,985	
- เทศบาลตำบลปากแพรก	27,899		15,817	
- เทศบาลตำบลหนองบัว	6,698		3,046	
- เทศบาลตำบลลาดหญ้า	5,526		2,365	
- เทศบาลตำบลแก่งเสี้ยน	6,386		3,791	
รวมอำเภอเมืองกาญจนบุรี	72,934	98,182	41,004	39,445
อำเภอไทรโยค		60,085		21,095
- เทศบาลตำบลวังโพธิ์	2,063		890	
- เทศบาลตำบลน้ำตกไทรโยคน้อย	3,951		1,605	
รวมอำเภอไทรโยค	6,014	60,085	2,495	21,095
อำเภอบอพลอย		48,250		18,764
- เทศบาลตำบลหนองรี	2,123		803	
- เทศบาลตำบลบอพลอย	6,961		2,726	
รวมอำเภอบอพลอย	9,084	48,250	3,529	18,764
อำเภอศรีสวัสดิ์		25,842		10,200
- เทศบาลตำบลเอราวัณ	940		726	
รวมอำเภอศรีสวัสดิ์	940	25,842	726	10,200
อำเภอทามะกา		90,198		31,243
- เทศบาลเมืองท่าเรือพระแท่น	11,028		5,083	
- เทศบาลตำบลห้วยเหนียว	4,326		1,884	
- เทศบาลตำบลพระแท่น	6,179		2,162	
- เทศบาลตำบลท่าไม้	9,117		3,893	
- เทศบาลตำบลทามะกา	8,504		4,723	
- เทศบาลตำบลลูกแก	3,540		1,515	
รวมอำเภอทามะกา	42,694	90,198	19,260	31,243
อำเภอทามวง		58,146		24,148
- เทศบาลตำบลหนองตากยา	2,996		966	
- เทศบาลตำบลหนองขาว	5,055		1,616	
- เทศบาลตำบลสำโรง	1,824		637	
- เทศบาลตำบลทามวง	9,888		5,513	

จำนวนประชากรและบ้าน ปี 2564 จำแนกตามอำเภอและเทศบาล

จังหวัดกาญจนบุรี

อำเภอ/เทศบาล	จำนวนประชากร		จำนวนบ้าน	
	ในเขตเทศบาล	นอกเขตเทศบาล	ในเขตเทศบาล	นอกเขตเทศบาล
- เทศบาลตำบลวังศาลา	11,820		5,200	
- เทศบาลตำบลท่าล้อ	9,120		3,961	
- เทศบาลตำบลวังขนาย	9,279		3,918	
รวมอำเภอท่าม่วง	49,982	58,146	21,811	24,148
อำเภอทองผาภูมิ		66,490		27,861
- เทศบาลตำบลทองผาภูมิ	3,114		1,602	
รวมอำเภอทองผาภูมิ	3,114	66,490	1,602	27,861
อำเภอสังขละบุรี		42,391		12,329
- เทศบาลตำบลวังกะ	9,263		2,586	
รวมอำเภอสังขละบุรี	9,263	42,391	2,586	12,329
อำเภอพนมทวน		32,631		11,322
- เทศบาลตำบลลาดเขต	4,070		1,816	
- เทศบาลตำบลพนมทวน	5,212		2,200	
- เทศบาลตำบลรางหวาย	7,263		2,590	
- เทศบาลตำบลหนองสาหร่าย	3,674		1,211	
รวมอำเภอพนมทวน	20,219	32,631	7,817	11,322
อำเภอเลาขวัญ		53,497		18,449
- เทศบาลตำบลหนองฝ้าย	2,211		959	
- เทศบาลตำบลเลาขวัญ	2,630		1,337	
รวมอำเภอเลาขวัญ	4,841	53,497	2,296	18,449
อำเภอด่านมะขามเตี้ย		31,373		11,046
- เทศบาลตำบลด่านมะขามเตี้ย	2,497		1,283	
รวมอำเภอด่านมะขามเตี้ย	2,497	31,373	1,283	11,046
อำเภอหนองปรือ		27,143		9,603
- เทศบาลตำบลหนองปรือ	4,392		1,802	
รวมอำเภอหนองปรือ	4,392	27,143	1,802	9,603
อำเภอห้วยกระเจา		33,852		11,963
รวมอำเภอห้วยกระเจา		33,852		11,963
รวมจังหวัดกาญจนบุรี	225,974	668,080	106,211	247,468
รวมจำนวนประชากร		894,054	รวมจำนวนบ้าน	353,679

: ข้อมูล ณ เดือนมกราคม 2565

แหล่งที่มาด้านข้อมูลจำนวนประชากร : สำนักงานกลางทะเบียนราษฎร กรมการปกครอง

จำนวนประชากรและบ้าน ปี 2564 จำแนกตามอำเภอและเทศบาล

จังหวัดจันทบุรี

อำเภอ/เทศบาล	จำนวนประชากร		จำนวนบ้าน	
	ในเขตเทศบาล	นอกเขตเทศบาล	ในเขตเทศบาล	นอกเขตเทศบาล
อำเภอเมืองจันทบุรี		46,848		22,385
- เทศบาลเมืองจันทบุรี	22,289		14,642	
- เทศบาลเมืองท่าช้าง	16,336		6,138	
- เทศบาลเมืองจันทนิมิต	12,073		7,893	
- เทศบาลตำบลเกาะขวาง	16,890		8,170	
- เทศบาลตำบลบางกะจะ	5,094		2,188	
- เทศบาลตำบลหนองบัว	2,241		977	
- เทศบาลตำบลพลับพลานารายณ์	10,331		6,331	
รวมอำเภอเมืองจันทบุรี	85,254	46,848	46,339	22,385
อำเภอขลุง		25,422		10,241
- เทศบาลเมืองขลุง	10,602		4,287	
- เทศบาลตำบลบ่อเวฬุ	4,379		2,552	
- เทศบาลตำบลตกรพรม	4,163		1,627	
- เทศบาลตำบลเกวียนหัก	4,555		2,179	
- เทศบาลตำบลบ่อ	7,142		2,678	
รวมอำเภอขลุง	30,841	25,422	13,323	10,241
อำเภอท่าใหม่		47,717		18,169
- เทศบาลเมืองท่าใหม่	10,117		4,625	
- เทศบาลตำบลหนองคล้า	3,745		2,167	
- เทศบาลตำบลเนินสูง	3,030		1,683	
- เทศบาลตำบลเขาบายศรี	6,340		2,559	
รวมอำเภอท่าใหม่	23,232	47,717	11,034	18,169
อำเภอโป่งน้ำร้อน		21,332		8,633
- เทศบาลตำบลโป่งน้ำร้อน	9,111		4,267	
- เทศบาลตำบลคลองใหญ่	5,320		2,102	
- เทศบาลตำบลหนองตากง	10,029		4,034	
รวมอำเภอโป่งน้ำร้อน	24,460	21,332	10,403	8,633
อำเภอมะขาม		30,768		13,576
- เทศบาลตำบลมะขาม	1,703		1031	
รวมอำเภอมะขาม	1,703	30,768	1031	13,576
อำเภอแหลมสิงห์		14,146		5,352

จำนวนประชากรและบ้าน ปี 2564 จำแนกตามอำเภอและเทศบาล

จังหวัดจันทบุรี

อำเภอ/เทศบาล	จำนวนประชากร		จำนวนบ้าน	
	ในเขตเทศบาล	นอกเขตเทศบาล	ในเขตเทศบาล	นอกเขตเทศบาล
- เทศบาลตำบลพลี	7,075		3,118	
- เทศบาลตำบลปากน้ำแหลมสิงห์	8,742		3,425	
รวมอำเภอแหลมสิงห์	15,817	14,146	6,543	5,352
อำเภอสอยดาว		37,546		15,141
- เทศบาลตำบลทรายขาว	11,297		6,379	
- เทศบาลตำบลทับช้าง	14,148		10,755	
รวมอำเภอสอยดาว	25,445	37,546	17,134	15,141
อำเภอแก่งหางแมว		42,429		21,194
รวมอำเภอแก่งหางแมว	0	42,429	0	21,194
อำเภอนายายอาม		30,824		12,103
- เทศบาลตำบลนายายอาม	3,545		1,979	
รวมอำเภอนายายอาม	3,545	30,824	1,979	12,103
อำเภอเขาคิชฌกูฏ		12,791		5,570
- เทศบาลตำบลชากไทย	4,395		1,896	
- เทศบาลตำบลตะเคียนทอง	4,607		1,836	
- เทศบาลตำบลพลวง	7,435		4,192	
รวมอำเภอเขาคิชฌกูฏ	16,437	12,791	7,924	5,570
รวมจังหวัดจันทบุรี	226,734	309,823	115,710	132,364
รวมจำนวนประชากร		536,557	รวมจำนวนบ้าน	248,074
: ข้อมูล ณ เดือนมกราคม 2565				
แหล่งที่มาด้านข้อมูลจำนวนประชากร : สำนักงานกลางทะเบียนราษฎร กรมการปกครอง				
แหล่งที่มาด้านการแบ่งเขตการปกครอง: กรมส่งเสริมการปกครองท้องถิ่น				
จัดทำโดย : กองยุทธศาสตร์และสารสนเทศที่อยู่อาศัย ผ่านวัดกรรมและวิจัย การเคหะแห่งชาติ				

จำนวนประชากรและบ้าน ปี 2564 จำแนกตามอำเภอและเทศบาล

จังหวัดฉะเชิงเทรา

อำเภอ/เทศบาล	จำนวนประชากร		จำนวนบ้าน	
	ในเขตเทศบาล	นอกเขตเทศบาล	ในเขตเทศบาล	นอกเขตเทศบาล
อำเภอเมืองฉะเชิงเทรา		123,410		52,217
- เทศบาลเมืองฉะเชิงเทรา	37,993		22,170	
- เทศบาลตำบลนครเนื่องเขต	1,471		496	
รวมอำเภอเมืองฉะเชิงเทรา	39,464	123,410	22,666	52,217
อำเภอบางคล้า		30,630		12,771
- เทศบาลตำบลบางคล้า	9,588		4,954	
- เทศบาลตำบลปากน้ำ	5,518		2,626	
รวมอำเภอบางคล้า	15,106	30,630	7,580	12,771
อำเภอบางน้ำเปรี้ยว		73,132		22,458
- เทศบาลตำบลศาลาแดง	1,455		536	
- เทศบาลตำบลบางน้ำเปรี้ยว	2,326		1,195	
- เทศบาลตำบลบางขนาก	2,075		789	
- เทศบาลตำบลดอนฉิมพลี	1,592		734	
- เทศบาลตำบลดอนเกาะกา	8,708		2,399	
รวมอำเภอบางน้ำเปรี้ยว	16,156	73,132	5,653	22,458
อำเภอบางปะกง		57,183		27,586
- เทศบาลตำบลบางวัว	2,833		1,970	
- เทศบาลตำบลบางปะกง	6,052		2,923	
- เทศบาลตำบลหอมศีล	1,266		328	
- เทศบาลตำบลท่าสะพาน	3,331		2,457	
- เทศบาลตำบลท่าข้าม	7,537		8,927	
- เทศบาลตำบลบางวัวควนรักษ์	11,157		8,609	
- เทศบาลตำบลพิมพา	3,404		3,500	
รวมอำเภอบางปะกง	35,580	57,183	28,714	27,586
อำเภอบ้านโพธิ์		46,217		21,160
- เทศบาลตำบลบ้านโพธิ์	2,820		1,422	
- เทศบาลตำบลเทพราช	4,244		1,267	
รวมอำเภอบ้านโพธิ์	7,064	46,217	2,689	21,160
อำเภอพนมสารคาม		71,175		30,739
- เทศบาลตำบลพนมสารคาม	6,402		4,243	
- เทศบาลตำบลเขาหินซ้อน	3,517		2,627	

จำนวนประชากรและบ้าน ปี 2564 จำแนกตามอำเภอและเทศบาล

จังหวัดฉะเชิงเทรา

อำเภอ/เทศบาล	จำนวนประชากร		จำนวนบ้าน	
	ในเขตเทศบาล	นอกเขตเทศบาล	ในเขตเทศบาล	นอกเขตเทศบาล
- เทศบาลตำบลเกาะขนุน	2,144		1,095	
รวมอำเภอพนมสารคาม	12,063	71,175	7,965	30,739
อำเภอราชสาส์น		12,696		4,806
รวมอำเภอราชสาส์น		12,696		4,806
อำเภอสนามชัยเขต		70,763		23,119
- เทศบาลตำบลสนามชัยเขต	4,295		2,948	
รวมอำเภอสนามชัยเขต	4,295	70,763	2,948	23,119
อำเภอแปลงยาว		21,716		11,475
- เทศบาลตำบลวังเย็น	9,379		3,519	
- เทศบาลตำบลหัวสำโรง	6,794		3,987	
- เทศบาลตำบลแปลงยาว	6,156		3,519	
- เทศบาลตำบลทุ่งสะเดา	5,434		4,511	
รวมอำเภอแปลงยาว	27,763	21,716	15,536	11,475
อำเภอท่าตะเกียบ		47,077		17,363
รวมอำเภอท่าตะเกียบ		47,077		17,363
อำเภอคลองเขื่อน		12,688		4,484
รวมอำเภอคลองเขื่อน		12,688		4,484
รวมจังหวัดฉะเชิงเทรา	157,491	566,687	93,751	228,178
รวมจำนวนประชากร		724,178	รวมจำนวนบ้าน	321,929

: ข้อมูล ณ เดือนมกราคม 2565

แหล่งที่มาด้านข้อมูลจำนวนประชากร : สำนักงานกลางทะเบียนราษฎร กรมการปกครอง

แหล่งที่มาด้านการแบ่งเขตการปกครอง: กรมส่งเสริมการปกครองท้องถิ่น

จัดทำโดย : กองยุทธศาสตร์และสารสนเทศที่อยู่อาศัย ผ่านวัดกรรมและวิจัย การเคหะแห่งชาติ

จำนวนประชากรและบ้าน ปี 2564 จำแนกตามอำเภอและเทศบาล
จังหวัดชลบุรี

อำเภอ/เทศบาล	จำนวนประชากร		จำนวนบ้าน	
	ในเขตเทศบาล	นอกเขตเทศบาล	ในเขตเทศบาล	นอกเขตเทศบาล
อำเภอเมืองชลบุรี		42,214		27,013
- เทศบาลเมืองชลบุรี	24,563		12,512	
- เทศบาลเมืองแสนสุข	46,165		37,949	
- เทศบาลเมืองอ่างศิลา	36,682		22,139	
- เทศบาลเมืองบ้านสวน	69,415		45,906	
- เทศบาลตำบลบางทราย	11,703		7,468	
- เทศบาลตำบลคลองตำหรุ	4,729		6,618	
- เทศบาลตำบลเสม็ด	22,725		17,575	
- เทศบาลตำบลดอนหัวฬ่อ	13,369		15,019	
- เทศบาลตำบลห้วยกะปิ	16,655		10,377	
- เทศบาลตำบลนาป่า	41,659		26,194	
- เทศบาลตำบลหนองไม้แดง	13,080		11,224	
รวมอำเภอเมืองชลบุรี	300,745	42,214	212,981	27,013
อำเภอบ้านบึง		83,530		46,182
- เทศบาลเมืองบ้านบึง	20,657		10,505	
- เทศบาลตำบลห้วยกุญแจ	3,711		2,105	
- เทศบาลตำบลหนองไผ่แก้ว	2,298		1,588	
รวมอำเภอบ้านบึง	26,666	83,530	14,198	46,182
อำเภอหนองใหญ่		15,389		6,725
- เทศบาลตำบลหนองใหญ่	8,589		3,437	
รวมอำเภอหนองใหญ่	8,589	15,389	3,437	6,725
อำเภอบางละมุง		29,428		18,682
- เมืองพัทยา	116,451		172,313	
- เทศบาลเมืองหนองปรือ	87,985		51,625	
- เทศบาลตำบลห้วยใหญ่	31,015		18,120	
- เทศบาลตำบลบางละมุง	12,751		9,040	
- เทศบาลตำบลโปัง	10,818		6,552	
- เทศบาลตำบลตะเคียนเตี้ย	24,927		13,005	
รวมอำเภอบางละมุง	283,947	29,428	270,655	18,682
อำเภอพานทอง		47,578		38,633
- เทศบาลตำบลหนองตำลึง	21,587		16,934	

จำนวนประชากรและบ้าน ปี 2564 จำแนกตามอำเภอและเทศบาล
จังหวัดชลบุรี

อำเภอ/เทศบาล	จำนวนประชากร		จำนวนบ้าน	
	ในเขตเทศบาล	นอกเขตเทศบาล	ในเขตเทศบาล	นอกเขตเทศบาล
- เทศบาลตำบลพานทอง	6,345		3,773	
รวมอำเภอพานทอง	27,932	47,578	20,707	38,633
อำเภอพนัสนิคม		101,380		37,310
- เทศบาลเมืองพนัสนิคม	9,968		5,015	
- เทศบาลตำบลทำบุญมี	6,753		4,183	
- เทศบาลตำบลหมอนนาง	13,560		4,541	
รวมอำเภอพนัสนิคม	30,281	101,380	13,739	37,310
อำเภอศรีราชา		56,481		47,964
- เทศบาลนครแหลมฉบัง	90,524		81,437	
- เทศบาลเมืองศรีราชา	23,394		8,494	
- เทศบาลนครเจ้าพระยาสุรศักดิ์	150,867		103,988	
- เทศบาลตำบลบางพระ	13,430		7,920	
รวมอำเภอศรีราชา	278,215	56,481	201,839	47,964
อำเภอเกาะสีชัง		0		0
- เทศบาลตำบลเกาะสีชัง	4,535		2,210	
รวมอำเภอเกาะสีชัง	4,535	0	2,210	0
อำเภอสัตหีบ		53,443		29,607
- เทศบาลเมืองสัตหีบ	21,952		12,168	
- เทศบาลตำบลบางเสร่	11,610		9,335	
- เทศบาลตำบลนาจอมเทียน	7,842		16,104	
- เทศบาลตำบลเขตรอุดมศักดิ์	56,568		27,109	
- เทศบาลตำบลเกล็ดแก้ว	12,859		6,456	
รวมอำเภอสัตหีบ	110,831	53,443	71,172	29,607
อำเภอบ่อทอง		37,719		13,607
- เทศบาลตำบลบ่อทอง	4,255		2,072	
- เทศบาลตำบลธาตุทอง	7,866		2,774	
รวมอำเภอบ่อทอง	12,121	37,719	4,846	13,607
อำเภอเกาะจันทร์		26,626		8,668
- เทศบาลตำบลเกาะจันทร์	6,022		1,825	
รวมอำเภอเกาะจันทร์	6,022	26,626	1,825	8,668
รวมจังหวัดชลบุรี	1,089,884	493,788	817,609	274,391
รวมจำนวนประชากร	1,583,672	รวมจำนวนบ้าน	1,092,000	

จำนวนประชากรและบ้าน ปี 2564 จำแนกตามอำเภอและเทศบาล
จังหวัดชัยนาท

อำเภอ/เทศบาล	จำนวนประชากร		จำนวนบ้าน	
	ในเขตเทศบาล	นอกเขตเทศบาล	ในเขตเทศบาล	นอกเขตเทศบาล
อำเภอเมืองชัยนาท		22,796		8,727
- เทศบาลเมืองชัยนาท	11,588		7,507	
- เทศบาลตำบลชัยนาท	7,961		2,707	
- เทศบาลตำบลนางลือ	7,490		2,596	
- เทศบาลตำบลเสือโฮก	7,521		2,456	
- เทศบาลตำบลหาดท่าเสา	5,020		1,811	
- เทศบาลตำบลบ้านกล้วย	6,961		3,561	
รวมอำเภอเมืองชัยนาท	46,541	22,796	20,638	8,727
อำเภอมโนรมย์		23,737		8,962
- เทศบาลตำบลทางน้ำสาคร	6,090		3,128	
- เทศบาลตำบลคู่งสำเภา	1,828		992	
รวมอำเภอมโนรมย์	7,918	23,737	4,120	8,962
อำเภอวัดสิงห์		22,050		9,218
- เทศบาลตำบลวัดสิงห์	3,171		1,965	
รวมอำเภอวัดสิงห์	3,171	22,050	1,965	9,218
อำเภอสรรพยา		30,653		11,765
- เทศบาลตำบลสรรพยา	3,071		1,367	
- เทศบาลตำบลโพธิ์พิทักษ์	1,565		577	
- เทศบาลตำบลบางหลวง	5,309		2,624	
รวมอำเภอสรรพยา	9,945	30,653	4,568	11,765
อำเภอสรรคบุรี		60,818		22,304
- เทศบาลตำบลแพรกศรีราชา	2,494		1,368	
รวมอำเภอสรรคบุรี	2,494	60,818	1,368	22,304
อำเภอหันคา		40,980		14,689
- เทศบาลตำบลหันคา	4,094		2,433	
- เทศบาลตำบลสามง่ามท่าโบสถ์	1,322		469	
- เทศบาลตำบลหนองแซง	7,730		2,765	
รวมอำเภอหันคา	13,146	40,980	5,667	14,689
อำเภอหนองมะโมง		12,758		5,148
- เทศบาลตำบลวังตะเคียน	6,671		2,476	
รวมอำเภอหนองมะโมง	6,671	12,758	2,476	5,148

จำนวนประชากรและบ้าน ปี 2564 จำแนกตามอำเภอและเทศบาล
จังหวัดชัยนาท

อำเภอ/เทศบาล	จำนวนประชากร		จำนวนบ้าน	
	ในเขตเทศบาล	นอกเขตเทศบาล	ในเขตเทศบาล	นอกเขตเทศบาล
อำเภอเนินขาม		10,791		4,000
- เทศบาลตำบลเนินขาม	5,963		2,669	
รวมอำเภอเนินขาม	5,963	10,791	2,669	4,000
รวมจังหวัดชัยนาท	95,849	224,583	43,471	84,813
รวมจำนวนประชากร		320,432	รวมจำนวนบ้าน	128,284
: ข้อมูล ณ เดือนมกราคม 2565				
แหล่งที่มาด้านข้อมูลจำนวนประชากร : สำนักงานกลางทะเบียนราษฎร กรมการปกครอง				
แหล่งที่มาด้านการแบ่งเขตการปกครอง: กรมส่งเสริมการปกครองท้องถิ่น				
จัดทำโดย : กองยุทธศาสตร์และสารสนเทศที่อยู่อาศัย ฝ่ายวิชาการพัฒนาที่อยู่อาศัย การเคหะแห่งชาติ				

จำนวนประชากรและบ้าน ปี 2564 จำแนกตามอำเภอและเทศบาล

จังหวัดกำแพงเพชร

อำเภอ/เทศบาล	จำนวนประชากร		จำนวนบ้าน	
	ในเขตเทศบาล	นอกเขตเทศบาล	ในเขตเทศบาล	นอกเขตเทศบาล
อำเภอเมืองกำแพงเพชร		135,524		53,280
- เทศบาลเมืองกำแพงเพชร	28,125		16,416	
- เทศบาลตำบลปากดง	3,218		1,331	
- เทศบาลตำบลนครชุม	6,829		3,496	
- เทศบาลตำบลคลองแม่ลาย	5,821		2,445	
- เทศบาลตำบลนิคมทุ่งโพธิ์ทะเล	9,195		3,669	
- เทศบาลตำบลเทพนคร	20,009		8,468	
รวมอำเภอเมืองกำแพงเพชร	73,197	135,524	35,825	53,280
อำเภอไทรงาม		45,226		15,091
- เทศบาลตำบลไทรงาม	4,940		2,476	
รวมอำเภอไทรงาม	4,940	45,226	2,476	15,091
อำเภอคลองลาน		39,818		15,157
- เทศบาลตำบลคลองลานพัฒนา	22,537		8,568	
รวมอำเภอคลองลาน	22,537	39,818	8,568	15,157
อำเภอขามเฒ่า		68,729		26,007
- เทศบาลเมืองปางมะค่า	17,663		6,816	
- เทศบาลตำบลสลกบาตร	8,154		4,448	
- เทศบาลตำบลขามเฒ่า	8,045		3,436	
รวมอำเภอขามเฒ่า	33,862	68,729	14,700	26,007
อำเภอคลองขลุง		55,932		23,665
- เทศบาลตำบลท่ามะเขือ	3,648		2,024	
- เทศบาลตำบลท่าพุทรา	1,499		629	
- เทศบาลตำบลคลองขลุง	1,949		1,025	
- เทศบาลตำบลวังยาง	5,485		2,141	
รวมอำเภอคลองขลุง	12,581	55,932	5,819	23,665
อำเภอพรานกระต่าย		48,795		16,379
- เทศบาลตำบลพรานกระต่าย	8,631		3,707	
- เทศบาลตำบลคลองพิไกร	5,894		2,247	
- เทศบาลตำบลบ้านพราน	7,078		2,901	
รวมอำเภอพรานกระต่าย	21,603	48,795	8,855	16,379
อำเภอลานกระบือ		32,747		11,268
- เทศบาลตำบลช่องลม	5,698		1,786	
- เทศบาลตำบลลานกระบือ	4,247		2,542	
รวมอำเภอลานกระบือ	9,945	32,747	4,328	11,268
อำเภอทรายทองวัฒนา		13,912		4,203
- เทศบาลตำบลทุ่งทราย	8,756		3,271	

จำนวนประชากรและบ้าน ปี 2564 จำแนกตามอำเภอและเทศบาล

จังหวัดกำแพงเพชร

อำเภอ/เทศบาล	จำนวนประชากร		จำนวนบ้าน	
	ในเขตเทศบาล	นอกเขตเทศบาล	ในเขตเทศบาล	นอกเขตเทศบาล
รวมอำเภอทรายทองวัฒนา	8,756	13,912	3,271	4,203
อำเภอปางศิลาทอง		30,319		11,203
รวมอำเภอปางศิลาทอง		30,319		11,203
อำเภอบึงสามัคคี		18,270		7,337
- เทศบาลตำบลระหาน	7,228		3,583	
รวมอำเภอบึงสามัคคี	7,228	18,270	3,583	7,337
อำเภอโกสัมพีนคร		28,222		10,814
รวมอำเภอโกสัมพีนคร		28,222		10,814
รวมจังหวัดกำแพงเพชร	194,649	517,494	87,425	194,404
รวมจำนวนประชากร		712,143	รวมจำนวนบ้าน	281,829
: ข้อมูล ณ เดือนมกราคม 2565				
แหล่งที่มาด้านข้อมูลจำนวนประชากร : สำนักงานกลางทะเบียนราษฎร กรมการปกครอง				
แหล่งที่มาด้านการแบ่งเขตการปกครอง : กรมส่งเสริมการปกครองท้องถิ่น				
จัดทำโดย : กองยุทธศาสตร์และสารสนเทศที่อยู่อาศัย ฝ่ายวิชาการและพัฒนานวัตกรรมเพื่อที่อยู่อาศัย การเคหะแห่งชาติ				

จำนวนประชากรและบ้าน ปี 2564 จำแนกตามอำเภอและเทศบาล
จังหวัดปราจีนบุรี

อำเภอ/เทศบาล	จำนวนประชากร		จำนวนบ้าน	
	ในเขตเทศบาล	นอกเขตเทศบาล	ในเขตเทศบาล	นอกเขตเทศบาล
อำเภอเมืองปราจีนบุรี		87,990		35,979
- เทศบาลเมืองปราจีนบุรี	16,403		8,944	
- เทศบาลตำบลโคกมะกอก	2,208		832	
- เทศบาลตำบลบ้านนาปรือ	2,233		798	
รวมอำเภอเมืองปราจีนบุรี	20,844	87,990	10,574	35,979
อำเภอกบินทร์บุรี		135,945		53,427
- เทศบาลตำบลสระบัว	1,812		641	
- เทศบาลตำบลเมืองเก่า	6,527		4,480	
- เทศบาลตำบลกบินทร์	3,733		2,200	
รวมอำเภอกบินทร์บุรี	12,072	135,945	7,321	53,427
อำเภอนาดี		44,112		17,963
- เทศบาลตำบลนาดี	7,911		3,342	
รวมอำเภอนาดี	7,911	44,112	3,342	17,963
อำเภอบ้านสร้าง		27,631		9,746
- เทศบาลตำบลบ้านสร้าง	3,242		1,650	
รวมอำเภอบ้านสร้าง	3,242	27,631	1,650	9,746
อำเภอประจันตคาม		49,974		17,345
- เทศบาลตำบลประจันตคาม	4,485		2,399	
รวมอำเภอประจันตคาม	4,485	49,974	2,399	17,345
อำเภอศรีมหาโพธิ		74,868		53,589
- เทศบาลตำบลศรีมหาโพธิ	3,618		2,439	
- เทศบาลตำบลกรอกสมบูรณ	3,499		1,287	
รวมอำเภอศรีมหาโพธิ	7,117	74,868	3,726	53,589
อำเภอศรีมโหสถ		13,289		6,554
- เทศบาลตำบลโคกปีบ	5,845		2,334	
รวมอำเภอศรีมโหสถ	5,845	13,289	2,334	6,554
รวมจังหวัดปราจีนบุรี	61,516	433,809	31,346	194,603
รวมจำนวนประชากร		495,325	รวมจำนวนบ้าน	
: ข้อมูล ณ เดือนมกราคม 2565				
แหล่งที่มาด้านข้อมูลจำนวนประชากร : สำนักงานกลางทะเบียนราษฎร กรมการปกครอง				
แหล่งที่มาด้านการแบ่งเขตการปกครอง: กรมส่งเสริมการปกครองท้องถิ่น				
จัดทำโดย : กองยุทธศาสตร์และสารสนเทศที่อยู่อาศัย ฝ่ายวิชาการพัฒนาที่อยู่อาศัย การเคหะแห่งชาติ				

จำนวนประชากรและบ้าน ปี 2564 จำแนกตามอำเภอและเทศบาล
จังหวัดพระนครศรีอยุธยา

อำเภอ/เทศบาล	จำนวนประชากร		จำนวนบ้าน	
	ในเขตเทศบาล	นอกเขตเทศบาล	ในเขตเทศบาล	นอกเขตเทศบาล
อำเภอพระนครศรีอยุธยา		70,999		25,524
- เทศบาลนครพระนครศรีอยุธยา	48,679		20,421	
- เทศบาลเมืองอโยธยา	20,010		10,337	
รวมอำเภอพระนครศรีอยุธยา	68,689	70,999	30,758	25,524
อำเภอท่าเรือ		31,051		11,511
- เทศบาลตำบลท่าเรือ	6,460		3,193	
- เทศบาลตำบลท่าหลวง	8,346		4,141	
รวมอำเภอท่าเรือ	14,806	31,051	7,334	11,511
อำเภอนครหลวง		21,940		11,490
- เทศบาลตำบลอรัญญิก	7,765		2,821	
- เทศบาลตำบลนครหลวง	6,911		3,045	
รวมอำเภอนครหลวง	14,676	21,940	5,866	11,490
อำเภอบางไทร		31,820		10,725
- เทศบาลตำบลราชคราม	6,069		1,829	
- เทศบาลตำบลบางไทร	10,245		3,842	
รวมอำเภอบางไทร	16,314	31,820	5,671	10,725
อำเภอบางบาล		14,407		5,490
- เทศบาลตำบลมหาพรหมณ์	8,454		3,295	
- เทศบาลตำบลบางบาล	10,891		3,733	
รวมอำเภอบางบาล	19,345	14,407	7,028	5,490
อำเภอบางปะอิน		52,188		27,283
- เทศบาลตำบลพระอินทราชา	9,434		6,504	
- เทศบาลตำบลบ้านสร้าง	10,963		7,104	
- เทศบาลตำบลบางปะอิน	6,668		2,194	
- เทศบาลตำบลบางกระสั้น	13,313		5,779	
- เทศบาลตำบลเชียงรากน้อย	10,199		4,451	
- เทศบาลตำบลคลองจิก	9,416		5,508	
- เทศบาลตำบลปราสาททอง	4,899		3,038	
รวมอำเภอบางปะอิน	64,892	52,188	34,578	27,283
อำเภอบางปะหัน		36,294		12,672
- เทศบาลตำบลบางปะหัน	5,259		2,232	
รวมอำเภอบางปะหัน	5,259	36,294	2,232	12,672
อำเภอผักไห่		22,298		7,353
- เทศบาลเมืองผักไห่	9,441		4,389	
- เทศบาลตำบลลาดชะโด	7,557		2,777	
รวมอำเภอผักไห่	16,998	22,298	7,166	7,353
อำเภอภาชี		25,786		8,348

จำนวนประชากรและบ้าน ปี 2564 จำแนกตามอำเภอและเทศบาล
จังหวัดพระนครศรีอยุธยา

อำเภอ/เทศบาล	จำนวนประชากร		จำนวนบ้าน	
	ในเขตเทศบาล	นอกเขตเทศบาล	ในเขตเทศบาล	นอกเขตเทศบาล
- เทศบาลตำบลภาชี	5,302		2,567	
รวมอำเภอภาชี	5,302	25,786	2,567	8,348
อำเภอลาดบัวหลวง		29,813		9,732
- เทศบาลตำบลลาดบัวหลวง	2,658		1,426	
- เทศบาลตำบลสามเมือง	7,388		2,869	
รวมอำเภอลาดบัวหลวง	10,046	29,813	4,295	9,732
อำเภอวังน้อย		55,762		26,599
- เทศบาลเมืองลำตาเสา	21,598		9,870	
รวมอำเภอวังน้อย	21,598	55,762	9,870	26,599
อำเภอเสนา		31,064		9,936
- เทศบาลเมืองเสนา	3,665		1,460	
- เทศบาลตำบลเจ้าเจ็ด	10,749		3,213	
- เทศบาลตำบลหัวเวียง	5,861		1,815	
- เทศบาลตำบลสามกอ	6,965		2,924	
- เทศบาลตำบลบางนมโค	7,631		4,162	
รวมอำเภอเสนา	34,871	31,064	13,574	9,936
อำเภอบางซ้าย		13,915		4,486
- เทศบาลตำบลบางซ้าย	5,210		1,869	
รวมอำเภอบางซ้าย	5,210	13,915	1,869	4,486
อำเภออุทัย		46,577		21,869
- เทศบาลตำบลอุทัย	6,831		4,323	
รวมอำเภออุทัย	6,831	46,577	4,323	21,869
อำเภอมหาราช		13,477		5,107
- เทศบาลตำบลโรงช้าง	6,277		2,488	
- เทศบาลตำบลมหาราช	3,211		1,447	
รวมอำเภอมหาราช	9,488	13,477	3,935	5,107
อำเภอบ้านแพรก		6,826		2,685
- เทศบาลตำบลบ้านแพรก	1,970		877	
รวมอำเภอบ้านแพรก	1,970	6,826	877	2,685
รวมจังหวัดพระนครศรีอยุธยา	316,295	504,217	141,943	200,810
รวมจำนวนประชากร		820,512	รวมจำนวนบ้าน	342,753
: ข้อมูล ณ เดือนมกราคม 2565				
แหล่งที่มาข้อมูลจำนวนประชากร : สำนักงานกลางทะเบียนราษฎร กรมการปกครอง				
แหล่งที่มาข้อมูลการแบ่งเขตการปกครอง : กรมส่งเสริมการปกครองท้องถิ่น				
จัดทำโดย : กองยุทธศาสตร์และสารสนเทศที่อยู่อาศัย ฝ่ายวิชาการพัฒนาที่อยู่อาศัย การเคหะแห่งชาติ				

จำนวนประชากรและบ้าน ปี 2564 จำแนกตามอำเภอและเทศบาล
จังหวัดเพชรบุรี

อำเภอ/เทศบาล	จำนวนประชากร		จำนวนบ้าน	
	ในเขตเทศบาล	นอกเขตเทศบาล	ในเขตเทศบาล	นอกเขตเทศบาล
อำเภอเมืองเพชรบุรี		90,524		35,630
- เทศบาลเมืองเพชรบุรี	20,590		10,338	
- เทศบาลตำบลหาดเจ้าสำราญ	4,963		2,572	
- เทศบาลตำบลห้วยสะพาน	5,921		2,019	
รวมอำเภอเมืองเพชรบุรี	31,474	90,524	14,929	35,630
อำเภอเขาย้อย		23,549		10,382
- เทศบาลตำบลเขาย้อย	15,213		8,201	
รวมอำเภอเขาย้อย	15,213	23,549	8,201	10,382
อำเภอหนองหญ้าปล้อง		16,370		6,907
รวมอำเภอหนองหญ้าปล้อง		16,370		6,907
อำเภอชะอำ		21,944		8,701
- เทศบาลเมืองชะอำ	40,662		46,704	
- เทศบาลตำบลนายาง	18,935		7,244	
รวมอำเภอชะอำ	59,597	21,944	53,948	8,701
อำเภอยาง		48,931		20,054
- เทศบาลตำบลหนองจอก	2,715		1,033	
- เทศบาลตำบลยาง	27,992		11,600	
- เทศบาลตำบลท่าแลง	6,221		2,189	
รวมอำเภอยาง	36,928	48,931	14,822	20,054
อำเภอบ้านลาด		48,211		15,936
- เทศบาลตำบลบ้านลาด	3,672		1,693	
รวมอำเภอบ้านลาด	3,672	48,211	1,693	15,936
อำเภอบ้านแหลม		36,212		11,719
- เทศบาลตำบลบ้านแหลม	11,575		4,242	
- เทศบาลตำบลบางตะบูน	5,060		1,877	
รวมอำเภอบ้านแหลม	16,635	36,212	6,119	11,719
อำเภอแก่งกระจาน		33,615		15,529
รวมอำเภอแก่งกระจาน		33,615		15,529
รวมจังหวัดเพชรบุรี	163,519	319,356	99,712	124,858
รวมจำนวนประชากร		482,875	รวมจำนวนบ้าน	224,570
: ข้อมูล ณ เดือนมกราคม 2565				
แหล่งที่มาข้อมูลจำนวนประชากร : สำนักงานกลางทะเบียนราษฎร กรมการปกครอง				
แหล่งที่มาด้านการแบ่งเขตการปกครอง: กรมส่งเสริมการปกครองท้องถิ่น				
จัดทำโดย : กองยุทธศาสตร์และสารสนเทศที่อยู่อาศัย ฝ่ายวิชาการและพัฒนานวัตกรรมเพื่อที่อยู่อาศัย การเคหะแห่งชาติ				

จำนวนประชากรและบ้าน ปี 2564 จำแนกตามอำเภอและเทศบาล
จังหวัดระยอง

อำเภอ/เทศบาล	จำนวนประชากร		จำนวนบ้าน	
	ในเขตเทศบาล	นอกเขตเทศบาล	ในเขตเทศบาล	นอกเขตเทศบาล
อำเภอเมืองระยอง		102,182		65,818
- เทศบาลนครระยอง	61,613		37,949	
- เทศบาลเมืองมาบตาพุด	74,267		62,004	
- เทศบาลตำบลบ้านเพ	17,856		12,115	
- เทศบาลตำบลแกลงกะฉนด	7,143		3,379	
- เทศบาลตำบลทับมา	25,172		17,254	
รวมอำเภอเมืองระยอง	186,051	102,182	132,701	65,818
อำเภอบ้านฉาง		10,628		4,828
- เทศบาลเมืองบ้านฉาง	31,410		20,964	
- เทศบาลตำบลบ้านฉาง	15,787		9,309	
- เทศบาลตำบลสำนักทอง	11,161		6,057	
- เทศบาลตำบลพลลา	8,407		5,471	
รวมอำเภอบ้านฉาง	66,765	10,628	41,801	4,828
อำเภอแกลง		67,620		31,513
- เทศบาลตำบลเมืองแกลง	18,611		11,702	
- เทศบาลตำบลสุนทรภู่	15,045		10,133	
- เทศบาลตำบลปากน้ำประแส	4,774		2,053	
- เทศบาลตำบลทุ่งควายกิน	6,612		4,025	
- เทศบาลตำบลกองดิน	4,817		1,851	
- เทศบาลตำบลเนินขอ	4,572		1,979	
- เทศบาลตำบลบ้านนา	8,488		3,410	
รวมอำเภอแกลง	62,919	67,620	35,153	31,513
อำเภอวังจันทร์		22,373		11,221
- เทศบาลตำบลชุมแสง	3,696		2,297	
รวมอำเภอวังจันทร์	3,696	22,373	2,297	11,221
อำเภอบ้านค่าย		67,214		35,377
- เทศบาลตำบลบ้านค่าย	3,323		2,074	
- เทศบาลตำบลมาบตาพุด	10,874		8,450	
รวมอำเภอบ้านค่าย	14,197	67,214	10,524	35,377
อำเภอปลวกแดง		72,261		99,883
- เทศบาลตำบลบ้านปลวกแดง	5,601		4,546	
- เทศบาลตำบลจอมพลเจ้าพระยา	669		503	
รวมอำเภอปลวกแดง	6,270	72,261	5,049	99,883
อำเภอเขาชะเมา		23,649		11,135
รวมอำเภอเขาชะเมา		23,649		11,135
อำเภอนิคมพัฒนา		21,418		17,412
- เทศบาลตำบลมาบตาพุดพัฒนา	10,073		7,414	

จำนวนประชากรและบ้าน ปี 2564 จำแนกตามอำเภอและเทศบาล

จังหวัดระยอง

อำเภอ/เทศบาล	จำนวนประชากร		จำนวนบ้าน	
	ในเขตเทศบาล	นอกเขตเทศบาล	ในเขตเทศบาล	นอกเขตเทศบาล
- เทศบาลตำบลมะขามคู่	14,027		12,353	
รวมอำเภอนิคมพัฒนา	24,100	21,418	19,767	17,412
รวมจังหวัดระยอง	363,998	387,345	247,292	277,187
รวมจำนวนประชากร		751,343	รวมจำนวนบ้าน	524,479
: ข้อมูล ณ เดือนมกราคม 2565 แหล่งที่มาด้านข้อมูลจำนวนประชากร : สำนักงานกลางทะเบียนราษฎร กรมการปกครอง แหล่งที่มาด้านการแบ่งเขตการปกครอง: กรมส่งเสริมการปกครองท้องถิ่น จัดทำโดย : กองยุทธศาสตร์และสารสนเทศที่อยู่อาศัย ฝ่ายวิชาการและพัฒนานวัตกรรมเพื่อที่อยู่อาศัย การเคหะแห่งชาติ				

จำนวนประชากรและบ้าน ปี 2564 จำแนกตามอำเภอและเทศบาล

จังหวัดราชบุรี

อำเภอ/เทศบาล	จำนวนประชากร		จำนวนบ้าน	
	ในเขตเทศบาล	นอกเขตเทศบาล	ในเขตเทศบาล	นอกเขตเทศบาล
อำเภอเมืองราชบุรี		123,858		48,875
- เทศบาลเมืองราชบุรี	34,304		16,411	
- เทศบาลตำบลห้วยซิ่นสีห์	11,274		4,415	
- เทศบาลตำบลหลักเมือง	17,499		7,110	
- เทศบาลตำบลเขาสูง	9,181		2,937	
- เทศบาลตำบลหลุมดิน	5,146		1,782	
รวมอำเภอเมืองราชบุรี	77,404	123,858	32,655	48,875
อำเภอจอมบึง		57,636		19,537
- เทศบาลตำบลด่านทับตะโก	2,441		837	
- เทศบาลตำบลจอมบึง	4,871		3,658	
รวมอำเภอจอมบึง	7,312	57,636	4,495	19,537
อำเภอสวนผึ้ง		46,908		14,759
- เทศบาลตำบลสวนผึ้ง	3,419		1,857	
- เทศบาลตำบลบ้านซำป่าหวาย	3,873		1,913	
รวมอำเภอสวนผึ้ง	7,292	46,908	3,770	14,759
อำเภอดำเนินสะดวก		73,221		23,546
- เทศบาลตำบลศรีดอนไผ่	10,608		3,420	
- เทศบาลตำบลดำเนินสะดวก	7,139		3,282	
รวมอำเภอดำเนินสะดวก	17,747	73,221	6,702	23,546
อำเภอบ้านโป่ง		97,039		37,564
- เทศบาลเมืองบ้านโป่ง	15,895		8,293	
- เทศบาลเมืองท่าผา	20,132		8,281	
- เทศบาลตำบลห้วยกระบอก	1,667		735	
- เทศบาลตำบลกระจัด	7,775		3,781	
- เทศบาลตำบลกรับใหญ่	12,911		3,887	
- เทศบาลตำบลเบิกไพร	16,095		6,693	
รวมอำเภอบ้านโป่ง	74,475	97,039	31,670	37,564
อำเภอบางแพ		17,841		6,636
- เทศบาลตำบลโพหัก	10,491		3,723	
- เทศบาลตำบลบางแพ	16,041		6,622	
รวมอำเภอบางแพ	26,532	17,841	10,345	6,636
อำเภอโพธาราม		71,731		25,691
- เทศบาลเมืองโพธาราม	8,488		3,758	
- เทศบาลตำบลหนองโพ	3,827		2,179	
- เทศบาลตำบลบ้านเลือก	10,912		5,186	
- เทศบาลตำบลเจ็ดเสมียน	5,746		2,295	
- เทศบาลตำบลเขาขวาง	7,278		2,651	
- เทศบาลตำบลดอนทราย	7,072		3,143	

จำนวนประชากรและบ้าน ปี 2564 จำแนกตามอำเภอและเทศบาล
จังหวัดราชบุรี

อำเภอ/เทศบาล	จำนวนประชากร		จำนวนบ้าน	
	ในเขตเทศบาล	นอกเขตเทศบาล	ในเขตเทศบาล	นอกเขตเทศบาล
- เทศบาลตำบลบ้านฆ้อง	8,602		3,545	
- เทศบาลตำบลบ้านสิงห์	12,092		4,564	
รวมอำเภอโพธาราม	64,017	71,731	27,321	25,691
อำเภอปากท่อ		51,214		18,864
- เทศบาลตำบลทุ่งหลวง	13,839		4,397	
- เทศบาลตำบลปากท่อ	2,786		1,400	
รวมอำเภอปากท่อ	16,625	51,214	5,797	18,864
อำเภอวัดเพลง		10,751		3,702
- เทศบาลตำบลวัดเพลง	1,378		561	
รวมอำเภอวัดเพลง	1,378	10,751	561	3,702
อำเภอบ้านคา		25,300		9,724
รวมอำเภอบ้านคา		25,300		9,724
รวมจังหวัดราชบุรี	292,782	575,499	123,316	208,898
รวมจำนวนประชากร		868,281	รวมจำนวนบ้าน	332,214
: ข้อมูล ณ เดือนมกราคม 2565				
แหล่งที่มาด้านข้อมูลจำนวนประชากร : สำนักงานกลางทะเบียนราษฎร กรมการปกครอง				
แหล่งที่มาด้านการแบ่งเขตการปกครอง: กรมส่งเสริมการปกครองท้องถิ่น				
จัดทำโดย : กองยุทธศาสตร์และสารสนเทศที่อยู่อาศัย ฝ่ายวิชาการและพัฒนานวัตกรรมเพื่อที่อยู่อาศัย การเคหะแห่งชาติ				

จำนวนประชากรและบ้าน ปี 2564 จำแนกตามอำเภอและเทศบาล
จังหวัดลพบุรี

อำเภอ/เทศบาล	จำนวนประชากร		จำนวนบ้าน	
	ในเขตเทศบาล	นอกเขตเทศบาล	ในเขตเทศบาล	นอกเขตเทศบาล
อำเภอเมืองลพบุรี		102,902		41,642
- เทศบาลเมืองลพบุรี	21,255		12,721	
- เทศบาลเมืองเขาสามยอต	28,990		12,576	
- เทศบาลตำบลถนนใหญ่	11,213		4,778	
- เทศบาลตำบลท่าศาลา	14,591		7,134	
- เทศบาลตำบลโคกตูม	29,964		11,840	
- เทศบาลตำบลเขาพระงาม	25,092		11,902	
- เทศบาลตำบลกกโก	10,374		5,351	
รวมอำเภอเมืองลพบุรี	141,479	102,902	66,302	41,642
อำเภอพัฒนานิคม		54,410		23,684
- เทศบาลตำบลพัฒนานิคม	3,278		1,466	
- เทศบาลตำบลแก่งเสือเต้น	2,673		1,080	
- เทศบาลตำบลดี่สัง	8,045		3,808	
รวมอำเภอพัฒนานิคม	13,996	54,410	6,354	23,684
อำเภอโคกสำโรง		76,144		29,077
- เทศบาลตำบลโคกสำโรง	5,691		2,442	
รวมอำเภอโคกสำโรง	5,691	76,144	2,442	29,077
อำเภอชัยบาดาล		73,463		28,369
- เทศบาลตำบลสำนารายณ์	15,720		8,651	
รวมอำเภอชัยบาดาล	15,720	73,463	8,651	28,369
อำเภอท่าม่วง		43,847		15,450
- เทศบาลตำบลท่าม่วง	2,117		923	
- เทศบาลตำบลท่าโขลง	2,243		1,009	
รวมอำเภอท่าม่วง	4,360	43,847	1,932	15,450
อำเภอบ้านหมี่		69,015		25,240
- เทศบาลเมืองบ้านหมี่	3,167		1,399	
รวมอำเภอบ้านหมี่	3,167	69,015	1,399	25,240
อำเภอท่าหลวง		25,763		9,503
- เทศบาลตำบลบ้านท่าหลวง	3,833		2,109	
รวมอำเภอท่าหลวง	3,833	25,763	2,109	9,503
อำเภอสระโบสถ์		14,048		5,293
- เทศบาลตำบลสระโบสถ์	7,212		3,309	
รวมอำเภอสระโบสถ์	7,212	14,048	3,309	5,293
อำเภอโคกเจริญ		24,358		8,601
รวมอำเภอโคกเจริญ		24,358		8,601
อำเภอลำสนธิ		27,270		10,482
รวมอำเภอลำสนธิ		27,270		10,482

จำนวนประชากรและบ้าน ปี 2564 จำแนกตามอำเภอและเทศบาล
จังหวัดลพบุรี

อำเภอ/เทศบาล	จำนวนประชากร		จำนวนบ้าน	
	ในเขตเทศบาล	นอกเขตเทศบาล	ในเขตเทศบาล	นอกเขตเทศบาล
รวมอำเภอสำนธิ		27,270		10,482
อำเภอหนองม่วง		27,873		11,570
- เทศบาลตำบลหนองม่วง	4,922		2,156	
รวมอำเภอหนองม่วง	4,922	27,873	2,156	11,570
รวมจังหวัดลพบุรี	200,380	539,093	94,654	208,911
รวมจำนวนประชากร		739,473	รวมจำนวนบ้าน	303,565
: ข้อมูล ณ เดือนมกราคม 2565				
แหล่งที่มาฐานข้อมูลจำนวนประชากร : สำนักงานกลางทะเบียนราษฎร กรมการปกครอง				
แหล่งที่มาฐานการแบ่งเขตการปกครอง: กรมส่งเสริมการปกครองท้องถิ่น				
จัดทำโดย : กองยุทธศาสตร์และสารสนเทศที่อยู่อาศัย ฝ่ายวิชาการและพัฒนานวัตกรรมเพื่อที่อยู่อาศัย การเคหะแห่งชาติ				

จำนวนประชากรและบ้าน ปี 2564 จำแนกตามอำเภอและเทศบาล

จังหวัดสมุทรสงคราม

อำเภอ/เทศบาล	จำนวนประชากร		จำนวนบ้าน	
	ในเขตเทศบาล	นอกเขตเทศบาล	ในเขตเทศบาล	นอกเขตเทศบาล
อำเภอเมืองสมุทรสงคราม		78,570		32,614
- เทศบาลเมืองสมุทรสงคราม	26,883		11,035	
รวมอำเภอเมืองสมุทรสงคราม	26,883	78,570	11,035	32,614
อำเภอบางคนที		27,158		9,997
- เทศบาลตำบลบางนกแขวก	1,722		854	
- เทศบาลตำบลกระดังงา	2,165		862	
รวมอำเภอบางคนที	3,887	27,158	1,716	9,997
อำเภออัมพวา		47,798		15,811
- เทศบาลตำบลเหมืองใหม่	1,933		778	
- เทศบาลตำบลอัมพวา	4,613		1,989	
รวมอำเภออัมพวา	6,546	47,798	2,767	15,811
รวมจังหวัดสมุทรสงคราม	37,316	153,526	15,518	58,422
รวมจำนวนประชากร		190,842	รวมจำนวนบ้าน	73,940
: ข้อมูล ณ เดือนมกราคม 2565				
แหล่งที่มาข้อมูลจำนวนประชากร : สำนักงานกลางทะเบียนราษฎร กรมการปกครอง				
แหล่งที่มาด้านการแบ่งเขตการปกครอง: กรมส่งเสริมการปกครองท้องถิ่น				
จัดทำโดย : กองยุทธศาสตร์และสารสนเทศที่อยู่อาศัย ฝ่ายวิชาการและพัฒนานวัตกรรมเพื่อที่อยู่อาศัย การเคหะแห่งชาติ				

จำนวนประชากรและบ้าน ปี 2564 จำแนกตามอำเภอและเทศบาล
จังหวัดสระแก้ว

อำเภอ/เทศบาล	จำนวนประชากร		จำนวนบ้าน	
	ในเขตเทศบาล	นอกเขตเทศบาล	ในเขตเทศบาล	นอกเขตเทศบาล
อำเภอเมืองสระแก้ว		86,912		29,895
- เทศบาลเมืองสระแก้ว	18,359		11,670	
- เทศบาลตำบลศาลาลำดวน	2,608		1,198	
- เทศบาลตำบลท่าเกษม	3,589		1,639	
รวมอำเภอเมืองสระแก้ว	24,556	86,912	14,507	29,895
อำเภอคลองหาด		38,992		13,736
รวมอำเภอคลองหาด		38,992		13,736
อำเภอตาพระยา		54,759		16,435
- เทศบาลตำบลตาพระยา	2,577		1,153	
รวมอำเภอตาพระยา	2,577	54,759	1,153	16,435
อำเภอวังน้ำเย็น		40,620		15,145
- เทศบาลเมืองวังน้ำเย็น	20,625		9,918	
รวมอำเภอวังน้ำเย็น	20,625	40,620	9,918	15,145
อำเภอวัฒนานคร		76,548		27,003
- เทศบาลตำบลวัฒนานคร	5,723		3,061	
รวมอำเภอวัฒนานคร	5,723	76,548	3,061	27,003
อำเภออรัญประเทศ		74,517		36,739
- เทศบาลเมืองอรัญประเทศ	16,901		11,405	
รวมอำเภออรัญประเทศ	16,901	74,517	11,405	36,739
อำเภอเขาฉกรรจ์		51,050		16,425
- เทศบาลตำบลเขาฉกรรจ์	4,849		2,349	
รวมอำเภอเขาฉกรรจ์	4,849	51,050	2,349	16,425
อำเภอโคกสูง		27,304		8,465
รวมอำเภอโคกสูง		27,304		8,465
อำเภอวังสมบูรณ์		25,330		10,477
- เทศบาลตำบลวังสมบูรณ์	10,729		5,089	
อำเภอวังสมบูรณ์	10,729	25,330	5,089	10,477
รวมจังหวัดสระแก้ว	85,960	476,032	47,482	174,320
	รวมจำนวนประชากร	561,992	รวมจำนวนบ้าน	221,802
: ข้อมูล ณ เดือนมกราคม 2565				
แหล่งที่มาข้อมูลจำนวนประชากร : สำนักงานกลางทะเบียนราษฎร กรมการปกครอง				
แหล่งที่มาข้อมูลการแบ่งเขตการปกครอง: กรมส่งเสริมการปกครองท้องถิ่น				
จัดทำโดย : กองยุทธศาสตร์และสารสนเทศที่อยู่อาศัย ฝ่ายวิชาการและพัฒนานวัตกรรมเพื่อที่อยู่อาศัย การเคหะแห่งชาติ				

จำนวนประชากรและบ้าน ปี 2564 จำแนกตามอำเภอและเทศบาล
จังหวัดสระบุรี

อำเภอ/เทศบาล	จำนวนประชากร		จำนวนบ้าน	
	ในเขตเทศบาล	นอกเขตเทศบาล	ในเขตเทศบาล	นอกเขตเทศบาล
อำเภอเมืองสระบุรี		47,172		20,210
- เทศบาลเมืองสระบุรี	58,629		28,768	
- เทศบาลตำบลป้อมปราการ	725		421	
- เทศบาลตำบลตะกุด	4,781		2,261	
- เทศบาลตำบลกุดนกเปล้า	5,987		2,620	
รวมอำเภอเมืองสระบุรี	70,122	47,172	34,070	20,210
อำเภอแก่งคอย		70,263		31,359
- เทศบาลเมืองแก่งคอย	10,992		6,203	
- เทศบาลเมืองทับกวาง	19,874		9,793	
รวมอำเภอแก่งคอย	30,866	70,263	15,996	31,359
อำเภอหนองแค		68,110		34,229
- เทศบาลตำบลหนองแค	12,336		6,422	
- เทศบาลตำบลหินกอง	9,300		5,599	
- เทศบาลตำบลชลธีหวัช	1,327		669	
- เทศบาลตำบลไผ่ต่า	4,048		2,123	
รวมอำเภอหนองแค	27,011	68,110	14,813	34,229
อำเภอวิหารแดง		33,257		12,238
- เทศบาลตำบลหนองหมู	1,663		501	
- เทศบาลตำบลวิหารแดง	4,059		1,908	
รวมอำเภอวิหารแดง	5,722	33,257	2,409	12,238
อำเภอหนองแซง		13,033		4,465
- เทศบาลตำบลหนองแซง	2,851		1,030	
รวมอำเภอหนองแซง	2,851	13,033	1,030	4,465
อำเภอบ้านหมอ		31,563		12,473
- เทศบาลตำบลบ้านหมอ	2,618		1,344	
- เทศบาลตำบลทาลาน	7,818		4,013	
รวมอำเภอบ้านหมอ	10,436	31,563	5,357	12,473
อำเภอคอนสาร		1,980		663
- เทศบาลตำบลคอนสาร	4,673		1,846	
รวมอำเภอคอนสาร	4,673	1,980	1,846	663
อำเภอหนองโดน		11,561		4,491
- เทศบาลตำบลหนองโดน	2,400		1,036	
รวมอำเภอหนองโดน	2,400	11,561	1,036	4,491
อำเภอพระพุทธบาท		24,602		9,993
- เทศบาลเมืองพระพุทธบาท	33,089		13,349	
- เทศบาลตำบลพุทธร่าง	6,771		2,450	
รวมอำเภอพระพุทธบาท	39,860	24,602	15,799	9,993
อำเภอเสาไห้		22,236		8,436

จำนวนประชากรและบ้าน ปี 2564 จำแนกตามอำเภอและเทศบาล
จังหวัดสระบุรี

อำเภอ/เทศบาล	จำนวนประชากร		จำนวนบ้าน	
	ในเขตเทศบาล	นอกเขตเทศบาล	ในเขตเทศบาล	นอกเขตเทศบาล
- เทศบาลตำบลเสาไห้	3,115		1,467	
- เทศบาลตำบลสวนดอกไม้	7,759		4,053	
- เทศบาลตำบลบ้านยาง	1,071		387	
รวมอำเภอเสาไห้	11,945	22,236	5,907	8,436
อำเภอมวกเหล็ก		49,758		22,171
- เทศบาลตำบลมวกเหล็ก	6,781		3,801	
รวมอำเภอมวกเหล็ก	6,781	49,758	3,801	22,171
อำเภอมวกมั่ง		11,591		4,642
- เทศบาลตำบลวังม่วง	4,285		2,570	
- เทศบาลตำบลคำพราณ	4,164		2,126	
รวมอำเภอมวกมั่ง	8,449	11,591	4,696	4,642
อำเภอเฉลิมพระเกียรติ		29,900		12,813
- เทศบาลตำบลหน้าพระลาน	7,821		3,332	
รวมอำเภอเฉลิมพระเกียรติ	7,821	29,900	3,332	12,813
รวมจังหวัดสระบุรี	228,937	415,026	110,092	178,183
รวมจำนวนประชากร		643,963	รวมจำนวนบ้าน	288,275
: ข้อมูล ณ เดือนมกราคม 2565				
แหล่งที่มาข้อมูลจำนวนประชากร : สำนักงานกลางทะเบียนราษฎร กรมการปกครอง				
แหล่งที่มาข้อมูลการแบ่งเขตการปกครอง: กรมส่งเสริมการปกครองท้องถิ่น				
จัดทำโดย : กองยุทธศาสตร์และสารสนเทศที่อยู่อาศัย ฝ่ายวิชาการและพัฒนานวัตกรรมเพื่อที่อยู่อาศัย การเคหะแห่งชาติ				

จำนวนประชากรและบ้าน ปี 2564 จำแนกตามอำเภอและเทศบาล
จังหวัดสิงห์บุรี

อำเภอ/เทศบาล	จำนวนประชากร		จำนวนบ้าน	
	ในเขตเทศบาล	นอกเขตเทศบาล	ในเขตเทศบาล	นอกเขตเทศบาล
อำเภอเมืองสิงห์บุรี		36,426		13,613
- เทศบาลเมืองสิงห์บุรี	16,900		9,261	
รวมอำเภอเมืองสิงห์บุรี	16,900	36,426	9,261	13,613
อำเภอบางระจัน		19,323		7,153
- เทศบาลเมืองบางระจัน	13,789		5,678	
รวมอำเภอบางระจัน	13,789	19,323	5,678	7,153
อำเภอค่ายบางระจัน		25,745		8,949
- เทศบาลตำบลโพสังโฆ	2,038		845	
รวมอำเภอค่ายบางระจัน	2,038	25,745	845	8,949
อำเภอพรหมบุรี		16,530		5,966
- เทศบาลตำบลพรหมบุรี	3,151		1,309	
- เทศบาลตำบลบางน้ำเชี่ยว	3,378		1,398	
รวมอำเภอพรหมบุรี	6,529	16,530	2,707	5,966
อำเภอท่าช้าง		5,412		1,860
- เทศบาลตำบลถนนสมอ	8,702		3,432	
รวมอำเภอท่าช้าง	8,702	5,412	3,432	1,860
อำเภออินทร์บุรี		48,677		17,754
- เทศบาลตำบลอินทร์บุรี	4,455		2,276	
รวมอำเภออินทร์บุรี	4,455	48,677	2,276	17,754
รวมจังหวัดสิงห์บุรี	52,413	152,113	24,199	55,295
รวมจำนวนประชากร		204,526	รวมจำนวนบ้าน	79,494
: ข้อมูล ณ เดือนมกราคม 2565				
แหล่งที่มาข้อมูลจำนวนประชากร : สำนักงานกลางทะเบียนราษฎร กรมการปกครอง				
แหล่งที่มาจัดการแบ่งเขตการปกครอง: กรมส่งเสริมการปกครองท้องถิ่น				
จัดทำโดย : กองยุทธศาสตร์และสารสนเทศที่อยู่อาศัย ฝ่ายวิชาการและพัฒนานวัตกรรมเพื่อที่อยู่อาศัย การเคหะแห่งชาติ				

จำนวนประชากรและบ้าน ปี 2564 จำแนกตามอำเภอและเทศบาล

จังหวัดสุพรรณบุรี

อำเภอ/เทศบาล	จำนวนประชากร		จำนวนบ้าน	
	ในเขตเทศบาล	นอกเขตเทศบาล	ในเขตเทศบาล	นอกเขตเทศบาล
อำเภอเมืองสุพรรณบุรี		107,404		38,697
- เทศบาลเมืองสุพรรณบุรี	24,517		13,035	
- เทศบาลตำบลสวนแตง	6,561		2,308	
- เทศบาลตำบลโพธิ์พระยา	3,359		1,707	
- เทศบาลตำบลท่าเสด็จ	13,868		4,429	
- เทศบาลตำบลบางกุ้ง	1,901		588	
- เทศบาลตำบลปากน้ำ	4,503		1,775	
- เทศบาลตำบลทระหัด	9,099		5,046	
รวมอำเภอเมืองสุพรรณบุรี	63,808	107,404	28,888	38,697
อำเภอเดิมบางนางบวช		41,569		15,342
- เทศบาลตำบลบ่อกรู	1,971		755	
- เทศบาลตำบลนางบวช	4,351		1,648	
- เทศบาลตำบลเขาพระ	5,594		3,271	
- เทศบาลตำบลเขาดิน	6,045		2,107	
- เทศบาลตำบลเดิมบาง	6,748		2,828	
รวมอำเภอเดิมบางนางบวช	24,709	41,569	10,609	15,342
อำเภอดานช้าง		61,541		23,813
- เทศบาลตำบลดานช้าง	6,118		3,362	
รวมอำเภอดานช้าง	6,118	61,541	3,362	23,813
อำเภอบางปลาม้า		58,624		19,833
- เทศบาลตำบลไผ่กองดิน	1,698		619	
- เทศบาลตำบลบ้านแหลม	1,188		449	
- เทศบาลตำบลบางปลาม้า	1,904		671	
- เทศบาลตำบลโคกคราม	1,540		865	
- เทศบาลตำบลนคราม	5,455		2,043	
- เทศบาลตำบลตะคา	5,464		1,928	
รวมอำเภอบางปลาม้า	17,249	58,624	6,575	19,833
อำเภอศรีประจันต์		40,216		15,170
- เทศบาลตำบลศรีประจันต์	5,657		2,625	
- เทศบาลตำบลวังยาง	6,911		2,776	
- เทศบาลตำบลปลายนา	8,284		2,904	
รวมอำเภอศรีประจันต์	20,852	40,216	8,305	15,170
อำเภอดอนเจดีย์		40,357		14,693
- เทศบาลตำบลสระกระโจม	2,405		999	
- เทศบาลตำบลดอนเจดีย์	2,914		1,370	
รวมอำเภอดอนเจดีย์	5,319	40,357	2,369	14,693
อำเภอสองพี่น้อง		110,357		36,313
- เทศบาลเมืองสองพี่น้อง	12,249		5,199	

จำนวนประชากรและบ้าน ปี 2564 จำแนกตามอำเภอและเทศบาล

จังหวัดสุพรรณบุรี

อำเภอ/เทศบาล	จำนวนประชากร		จำนวนบ้าน	
	ในเขตเทศบาล	นอกเขตเทศบาล	ในเขตเทศบาล	นอกเขตเทศบาล
- เทศบาลตำบลทุ่งคอก	3,300		1,277	
รวมอำเภอสองพี่น้อง	15,549	110,357	6,476	36,313
อำเภอสามชุก		39,692		14,969
- เทศบาลตำบลสามชุก	12,771		6,814	
รวมอำเภอสามชุก	12,771	39,692	6,814	14,969
อำเภออุทุมพร		65,044		21,560
- เทศบาลตำบลอุทุมพร	7,480		3,672	
- เทศบาลตำบลสระยาไสม	2,821		1,059	
- เทศบาลตำบลท้าวอุทุมพร	15,750		5,911	
- เทศบาลตำบลกระจัน	7,344		1,983	
- เทศบาลตำบลบ้านไช้	9,016		3,112	
- เทศบาลตำบลบ้านดอน	7,582		2,054	
- เทศบาลตำบลขุนพิดเพ็ง	5,399		1,859	
รวมอำเภออุทุมพร	55,392	65,044	19,650	21,560
อำเภอหนองหญ้าไซ		46,278		16,597
- เทศบาลตำบลหนองหญ้าไซ	2,511		1,101	
รวมอำเภอหนองหญ้าไซ	2,511	46,278	1,101	16,597
รวมจังหวัดสุพรรณบุรี	224,278	611,082	94,149	216,987
รวมจำนวนประชากร		835,360	รวมจำนวนบ้าน	311,136
: ข้อมูล ณ เดือนมกราคม 2565				
แหล่งที่มาข้อมูลจำนวนประชากร : สำนักงานกลางทะเบียนราษฎร กรมการปกครอง				
แหล่งที่มาด้านการแบ่งเขตการปกครอง: กรมส่งเสริมการปกครองท้องถิ่น				
จัดทำโดย : กองยุทธศาสตร์และสารสนเทศที่อยู่อาศัย ฝ่ายวิชาการและพัฒนานวัตกรรมเพื่อที่อยู่อาศัย การเคหะแห่งชาติ				

จำนวนประชากรและบ้าน ปี 2564 จำแนกตามอำเภอและเทศบาล
จังหวัดอ่างทอง

อำเภอ/เทศบาล	จำนวนประชากร		จำนวนบ้าน	
	ในเขตเทศบาล	นอกเขตเทศบาล	ในเขตเทศบาล	นอกเขตเทศบาล
อำเภอเมืองอ่างทอง		43,612		17,022
- เทศบาลเมืองอ่างทอง	12,020		6,625	
รวมอำเภอเมืองอ่างทอง	12,020	43,612	6,625	17,022
อำเภอไชโย		7,086		2,420
- เทศบาลตำบลไชโย	12,568		4,201	
- เทศบาลตำบลเกษไชโย	2,765		977	
รวมอำเภอไชโย	15,333	7,086	5,178	2,420
อำเภอบ้านแพรก		18,767		6,758
- เทศบาลตำบลบ้านแพรก	8,758		3,647	
รวมอำเภอบ้านแพรก	8,758	18,767	3,647	6,758
อำเภอโพธิ์ทอง		43,589		15,604
- เทศบาลตำบลรามมะสัก	4,187		1,579	
- เทศบาลตำบลโพธิ์ทอง	4,226		1,841	
รวมอำเภอโพธิ์ทอง	8,413	43,589	3,420	15,604
อำเภอแสวงหา		30,770		10,154
- เทศบาลตำบลแสวงหา	3,220		1,272	
รวมอำเภอแสวงหา	3,220	30,770	1,272	10,154
อำเภอวิเศษชัยชาญ		50,672		18,332
- เทศบาลตำบลวิเศษชัยชาญ	5,911		3,013	
- เทศบาลตำบลบางจัก	7,596		2,802	
รวมอำเภอวิเศษชัยชาญ	13,507	50,672	5,815	18,332
อำเภอสสามโก้		8,404		2,868
- เทศบาลตำบลสามโก้	10,612		3,569	
รวมอำเภอสสามโก้	10,612	8,404	3,569	2,868
รวมจังหวัดอ่างทอง	71,863	202,900	29,526	73,158
รวมจำนวนประชากร		274,763	รวมจำนวนบ้าน	102,684
: ข้อมูล ณ เดือนมกราคม 2565				
แหล่งที่มาข้อมูลจำนวนประชากร : สำนักงานกลางทะเบียนราษฎร กรมการปกครอง				
แหล่งที่มาด้านการแบ่งเขตการปกครอง: กรมส่งเสริมการปกครองท้องถิ่น				
จัดทำโดย : กองยุทธศาสตร์และสารสนเทศที่อยู่อาศัย ฝ่ายวิชาการและพัฒนานวัตกรรมเพื่อที่อยู่อาศัย การเคหะแห่งชาติ				

จำนวนประชากรและบ้าน ปี 2564 จำแนกตามอำเภอและเทศบาล

จังหวัดกำแพงเพชร

อำเภอ/เทศบาล	จำนวนประชากร		จำนวนบ้าน	
	ในเขตเทศบาล	นอกเขตเทศบาล	ในเขตเทศบาล	นอกเขตเทศบาล
อำเภอเมืองกำแพงเพชร		135,524		53,280
- เทศบาลเมืองกำแพงเพชร	28,125		16,416	
- เทศบาลตำบลปากดง	3,218		1,331	
- เทศบาลตำบลนครชุม	6,829		3,496	
- เทศบาลตำบลคลองแมงลาย	5,821		2,445	
- เทศบาลตำบลนิคมทุ่งโพธิ์ทะเล	9,195		3,669	
- เทศบาลตำบลเทพนคร	20,009		8,468	
รวมอำเภอเมืองกำแพงเพชร	73,197	135,524	35,825	53,280
อำเภอไทรงาม		45,226		15,091
- เทศบาลตำบลไทรงาม	4,940		2,476	
รวมอำเภอไทรงาม	4,940	45,226	2,476	15,091
อำเภอคลองลาน		39,818		15,157
- เทศบาลตำบลคลองลานพัฒนา	22,537		8,568	
รวมอำเภอคลองลาน	22,537	39,818	8,568	15,157
อำเภอชาลวันราษฎร์กษบุรี		68,729		26,007
- เทศบาลเมืองปางมะค่า	17,663		6,816	
- เทศบาลตำบลสลกบาตร	8,154		4,448	
- เทศบาลตำบลชาลวันราษฎร์กษบุรี	8,045		3,436	
รวมอำเภอชาลวันราษฎร์กษบุรี	33,862	68,729	14,700	26,007
อำเภอคลองขลุง		55,932		23,665
- เทศบาลตำบลทามะเขือ	3,648		2,024	
- เทศบาลตำบลทาทพุทรา	1,499		629	
- เทศบาลตำบลคลองขลุง	1,949		1,025	
- เทศบาลตำบลวังยาง	5,485		2,141	
รวมอำเภอคลองขลุง	12,581	55,932	5,819	23,665
อำเภอพรานกระต่าย		48,795		16,379
- เทศบาลตำบลพรานกระต่าย	8,631		3,707	
- เทศบาลตำบลคลองพิไกร	5,894		2,247	
- เทศบาลตำบลบ้านพราน	7,078		2,901	
รวมอำเภอพรานกระต่าย	21,603	48,795	8,855	16,379
อำเภอลานกระบือ		32,747		11,268
- เทศบาลตำบลชองลม	5,698		1,786	
- เทศบาลตำบลลานกระบือ	4,247		2,542	
รวมอำเภอลานกระบือ	9,945	32,747	4,328	11,268
อำเภอทรายทองวัฒนา		13,912		4,203
- เทศบาลตำบลทุ่งทราย	8,756		3,271	
รวมอำเภอทรายทองวัฒนา	8,756	13,912	3,271	4,203
อำเภอปางศิลาทอง		30,319		11,203

จำนวนประชากรและบ้าน ปี 2564 จำแนกตามอำเภอและเทศบาล

จังหวัดกำแพงเพชร

อำเภอ/เทศบาล	จำนวนประชากร		จำนวนบ้าน	
	ในเขตเทศบาล	นอกเขตเทศบาล	ในเขตเทศบาล	นอกเขตเทศบาล
รวมอำเภอปางศิลาทอง		30,319		11,203
อำเภอบึงสามัคคี		18,270		7,337
- เทศบาลตำบลระหาน	7,228		3,583	
รวมอำเภอบึงสามัคคี	7,228	18,270	3,583	7,337
อำเภอโกสัมพีนคร		28,222		10,814
รวมอำเภอโกสัมพีนคร		28,222		10,814
รวมจังหวัดกำแพงเพชร	194,649	517,494	87,425	194,404
รวมจำนวนประชากร		712,143	รวมจำนวนบ้าน	281,829
: ข้อมูล ณ เดือนมกราคม 2565				
แหล่งที่มาด้านข้อมูลจำนวนประชากร : สำนักงานกลางทะเบียนราษฎร กรมการปกครอง				
แหล่งที่มาด้านการแบ่งเขตการปกครอง: กรมส่งเสริมการปกครองท้องถิ่น				
จัดทำโดย : กองยุทธศาสตร์และสารสนเทศที่อยู่อาศัย ฝ่ายวิชาการและพัฒนานวัตกรรมเพื่อที่อยู่อาศัย การเคหะแห่งชาติ				

จำนวนประชากรและบ้าน ปี 2564 จำแนกตามอำเภอและเทศบาล
จังหวัดเชียงราย

อำเภอ/เทศบาล	จำนวนประชากร		จำนวนบ้าน	
	ในเขตเทศบาล	นอกเขตเทศบาล	ในเขตเทศบาล	นอกเขตเทศบาล
อำเภอเมืองเชียงราย		108,982		52,663
- เทศบาลนครเชียงราย	77,744		51,617	
- เทศบาลตำบลบ้านดู่	20,832		14,323	
- เทศบาลตำบลนางแล	11,872		6,087	
- เทศบาลตำบลป่าอ้อดอนชัย	11,334		5,495	
- เทศบาลตำบลแม่ยาว	21,887		9,195	
รวมอำเภอเมืองเชียงราย	143,669	108,982	86,717	52,663
อำเภอเวียงชัย		38,956		15,645
- เทศบาลตำบลเวียงชัย	6,770		3,133	
รวมอำเภอเวียงชัย	6,770	38,956	3,133	15,645
อำเภอเชียงของ		25,184		10,607
- เทศบาลตำบลเวียงเชียงของ	3,774		2,359	
- เทศบาลตำบลบุญเรือง	5,954		2,536	
- เทศบาลตำบลเวียง	9,606		4,302	
- เทศบาลตำบลศรี้ง	6,355		2,698	
- เทศบาลตำบลห้วยซ้อ	12,352		5,276	
รวมอำเภอเชียงของ	38,041	25,184	17,171	10,607
อำเภอเทิง		74,784		29,079
- เทศบาลตำบลเวียงเทิง	4,981		2,781	
- เทศบาลตำบลบ้านปล่อง	3,981		1,596	
รวมอำเภอเทิง	8,962	74,784	4,377	29,079
อำเภอพาน		111,918		48,441
- เทศบาลตำบลเมืองพาน	6,432		3,518	
รวมอำเภอพาน	6,432	111,918	3,518	48,441
อำเภอป่าแดด		11,825		4,095
- เทศบาลตำบลป่าแดด	6,312		2,436	
- เทศบาลตำบลป่าแม่	7,572		3,129	
รวมอำเภอป่าแดด	13,884	11,825	5,565	4,095
อำเภอแม่จัน		70,445		28,550
- เทศบาลตำบลสันทราย	2,628		1,266	
- เทศบาลตำบลแม่จัน	3,596		2,432	
- เทศบาลตำบลแม่คำ	4,553		2,170	
- เทศบาลตำบลจันจว้า	14,232		6,226	
- เทศบาลตำบลป่าซาง	11,606		5,623	
รวมอำเภอแม่จัน	36,615	70,445	17,717	28,550
อำเภอเชียงแสน		49,181		21,673
- เทศบาลตำบลเวียงเชียงแสน	6,496		3,356	
รวมอำเภอเชียงแสน	6,496	49,181	3,356	21,673

จำนวนประชากรและบ้าน ปี 2564 จำแนกตามอำเภอและเทศบาล
จังหวัดเชียงราย

อำเภอ/เทศบาล	จำนวนประชากร		จำนวนบ้าน	
	ในเขตเทศบาล	นอกเขตเทศบาล	ในเขตเทศบาล	นอกเขตเทศบาล
อำเภอแม่สาย		72,452		29,509
- เทศบาลตำบลห้วยไคร้	5,004		2,530	
- เทศบาลตำบลแม่สาย	28,061		13,706	
- เทศบาลตำบลเวียงพางคำ	22,549		9,856	
รวมอำเภอแม่สาย	55,614	72,452	26,092	29,509
อำเภอแม่สรวย		78,050		29,495
- เทศบาลตำบลเจดีย์หลวง	4,738		2,140	
- เทศบาลตำบลแม่สรวย	1,482		1117	
รวมอำเภอแม่สรวย	6,220	78,050	3,257	29,495
อำเภอเวียงป่าเป้า		61,049		24,770
- เทศบาลตำบลเวียงป่าเป้า	4,494		2,398	
- เทศบาลตำบลแม่ชะจาน	2,916		1601	
รวมอำเภอเวียงป่าเป้า	7,410	61,049	3,999	24,770
อำเภอพญาเม็งราย		27,462		9,856
- เทศบาลตำบลพญาเม็งราย	4,188		2,230	
- เทศบาลตำบลไม้ยา	10,593		3814	
รวมอำเภอพญาเม็งราย	14,781	27,462	6,044	9,856
อำเภอเวียงแก่น		37,281		13,418
รวมอำเภอเวียงแก่น		37,281		13,418
อำเภอขุนตาล		14,046		5,574
- เทศบาลตำบลบ้านด้า	6,057		2,270	
- เทศบาลตำบลยางฮ่อม	10,939		4034	
รวมอำเภอขุนตาล	16,996	14,046	6,304	5,574
อำเภอแม่ฟ้าหลวง		77,655		25,337
รวมอำเภอแม่ฟ้าหลวง		77,655		25,337
อำเภอแม่ลาว		24,647		11,074
- เทศบาลตำบลแม่ลาว	1,807		814	
- เทศบาลตำบลป่าก๋อย	4,211		2010	
รวมอำเภอแม่ลาว	6,018	24,647	2,824	11,074
อำเภอเวียงเชียงรุ้ง		23,916		9,167
- เทศบาลตำบลบ้านเหล่า	4,032		1,720	
รวมอำเภอเวียงเชียงรุ้ง	4,032	23,916	1,720	9,167
อำเภอดอยหลวง		18,652		8,714
รวมอำเภอดอยหลวง		18,652		8,714
รวมจังหวัดเชียงราย	371,940	926,485	191,794	377,667

จำนวนประชากรและบ้าน ปี 2564 จำแนกตามอำเภอและเทศบาล
จังหวัดเชียงราย

อำเภอ/เทศบาล	จำนวนประชากร		จำนวนบ้าน	
	ในเขตเทศบาล	นอกเขตเทศบาล	ในเขตเทศบาล	นอกเขตเทศบาล
	รวมจำนวนประชากร	1,298,425	รวมจำนวนบ้าน	569,461
<p>: ข้อมูล ณ เดือนมกราคม 2565</p> <p>แหล่งที่มาด้านข้อมูลจำนวนประชากร : สำนักงานกลางทะเบียนราษฎร กรมการปกครอง</p> <p>แหล่งที่มาด้านการแบ่งเขตการปกครอง: กรมส่งเสริมการปกครองท้องถิ่น</p> <p>จัดทำโดย : กองยุทธศาสตร์และสารสนเทศที่อยู่อาศัย ฝ่ายวิชาการและพัฒนานวัตกรรมเพื่อที่อยู่อาศัย การเคหะแห่งชาติ</p>				

จำนวนประชากรและบ้าน ปี 2564 จำแนกตามอำเภอและเทศบาล

จังหวัดเชียงใหม่

อำเภอ/เทศบาล	จำนวนประชากร		จำนวนบ้าน	
	ในเขตเทศบาล	นอกเขตเทศบาล	ในเขตเทศบาล	นอกเขตเทศบาล
อำเภอเมืองเชียงใหม่		14,336		11,439
- เทศบาลนครเชียงใหม่	119,771		90,742	
- เทศบาลเมืองแม่เหียะ	19,707		13,974	
- เทศบาลตำบลช้างเผือก	8,983		9,040	
- เทศบาลตำบลป่าแดด	17,700		11,136	
- เทศบาลตำบลสุเทพ	17,105		11,480	
- เทศบาลตำบลหนองป่าครั่ง	7,321		6,108	
- เทศบาลตำบลท่าศาลา	7,096		5,481	
- เทศบาลตำบลหนองหอย	7,851		5,543	
- เทศบาลตำบลฟ้าฮ่าม	6,985		9,650	
รวมอำเภอเมืองเชียงใหม่	212,519	14,336	163,154	11,439
อำเภอจอมทอง		56,996		20,173
- เทศบาลตำบลจอมทอง	9,142		4,576	
รวมอำเภอจอมทอง	9,142	56,996	4,576	20,173
อำเภอแม่แจ่ม		57,480		18,336
- เทศบาลตำบลแม่แจ่ม	2,609		1,623	
รวมอำเภอแม่แจ่ม	2,609	57,480	1,623	18,336
อำเภอเชียงดาว		27,520		11,569
- เทศบาลตำบลเมืองงาย	3,826		1,966	
- เทศบาลตำบลเชียงดาว	3,895		2,328	
- เทศบาลตำบลเมืองนะ	37,905		9,397	
- เทศบาลตำบลทุ่งข้าวพวง	11,040		3,075	
- เทศบาลตำบลปิงโค้ง	14,282		4,549	
- เทศบาลตำบลพระธาตุปู่ก่า	2,360		1,129	
รวมอำเภอเชียงดาว	73,308	27,520	22,444	11,569
อำเภอดอยสะเก็ด		46,570		22,613
- เทศบาลตำบลดอยสะเก็ด	4,235		2,143	
- เทศบาลตำบลสันปูเลย	17,063		9,460	
- เทศบาลตำบลเชิงดอย	7,763		3,713	
รวมอำเภอดอยสะเก็ด	29,061	46,570	15,316	22,613
อำเภอแม่แตง		59,907		24,837
- เทศบาลเมืองเมืองแกนพัฒนา	12,541		5,739	
- เทศบาลตำบลสันมหาพน	8,347		5,091	
รวมอำเภอแม่แตง	20,888	59,907	10,830	24,837

จำนวนประชากรและบ้าน ปี 2564 จำแนกตามอำเภอและเทศบาล

จังหวัดเชียงใหม่

อำเภอ/เทศบาล	จำนวนประชากร		จำนวนบ้าน	
	ในเขตเทศบาล	นอกเขตเทศบาล	ในเขตเทศบาล	นอกเขตเทศบาล
อำเภอแมริม		84,929		38,305
- เทศบาลตำบลแมริม	9,362		5,813	
รวมอำเภอแมริม	9,362	84,929	5,813	38,305
อำเภอสะเมิง		18,349		6,151
- เทศบาลตำบลสะเมิงใต้	5,379		2,622	
รวมอำเภอสะเมิง	5,379	18,349	2,622	6,151
อำเภอฝาง		112,132		41,226
- เทศบาลตำบลเวียงฝาง	8,585		3,964	
- เทศบาลตำบลบ้านแม่ข้า	1,874		888	
รวมอำเภอฝาง	10,459	112,132	4,852	41,226
อำเภอแม่เมาะ		67,682		28,372
- เทศบาลตำบลแม่เมาะ	10,579		4,913	
รวมอำเภอแม่เมาะ	10,579	67,682	4,913	28,372
อำเภอพร้าว		37,075		15,684
- เทศบาลตำบลเวียงพร้าว	4,721		2,851	
- เทศบาลตำบลแม่ป๋ง	6,102		2,642	
รวมอำเภอพร้าว	10,823	37,075	5,493	15,684
อำเภอสันป่าตอง		59,541		25,867
- เทศบาลตำบลสันป่าตอง	4,418		2,782	
- เทศบาลตำบลบ้านกลาง	10,288		5,415	
รวมอำเภอสันป่าตอง	14,706	59,541	8,197	25,867
อำเภอสันกำแพง		43,038		22,905
- เทศบาลเมืองต้นเปา	19,565		13,474	
- เทศบาลตำบลสันกำแพง	17,634		9,123	
- เทศบาลตำบลบวกค้าง	8,627		4,037	
รวมอำเภอสันกำแพง	45,826	43,038	26,634	22,905
อำเภอสันทราย		20,625		10,391
- เทศบาลเมืองแม่โจ้	23,321		14,337	
- เทศบาลตำบลสันทรายหลวง	28,574		15,478	
- เทศบาลตำบลเจดีย์แม่ครัว	8,173		4,010	
- เทศบาลตำบลแม่แฝก	9,038		3,941	
- เทศบาลตำบลหนองจ่อม	17,213		9,331	
- เทศบาลตำบลป่าไผ่	14,225		6,383	
- เทศบาลตำบลสันนาเม็ง	13,121		8,345	

จำนวนประชากรและบ้าน ปี 2564 จำแนกตามอำเภอและเทศบาล

จังหวัดเชียงใหม่

อำเภอ/เทศบาล	จำนวนประชากร		จำนวนบ้าน	
	ในเขตเทศบาล	นอกเขตเทศบาล	ในเขตเทศบาล	นอกเขตเทศบาล
- เทศบาลตำบลสันพระเนตร	6,186		3,382	
รวมอำเภอสันทราย	119,851	20,625	65,207	10,391
อำเภอหางดง		76,399		44,629
- เทศบาลตำบลหางดง	7,227		3,881	
- เทศบาลตำบลหนองตองพัฒนา	8,362		3,542	
รวมอำเภอหางดง	15,589	76,399	7,423	44,629
อำเภอฮอด		25,437		9,735
- เทศบาลตำบลบ่อหลวง	12,063		3,868	
- เทศบาลตำบลท่าข้าม	5,706		3,529	
รวมอำเภอฮอด	17,769	25,437	7,397	9,735
อำเภอดอยเต่า		22,868		8,767
- เทศบาลตำบลท่าเตื่อ-มีดกา	4,250		1,879	
รวมอำเภอดอยเต่า	4,250	22,868	1,879	8,767
อำเภออมก๋อย		61,343		22,855
- เทศบาลตำบลอมก๋อย	1,040		834	
รวมอำเภออมก๋อย	1,040	61,343	834	22,855
อำเภอสารภี		47,196		23,256
- เทศบาลตำบลยางเนิ้ง	10,583		5,664	
- เทศบาลตำบลสารภี	7,115		2,708	
- เทศบาลตำบลหนองผึ้ง	15,844		8,895	
- เทศบาลตำบลชมพู	7,614		3,159	
รวมอำเภอสารภี	41,156	47,196	20,426	23,256
อำเภอเวียงแหง		53,799		9,605
รวมอำเภอเวียงแหง		53,799		9,605
อำเภอไชยปราการ		35,328		11,745
- เทศบาลตำบลไชยปราการ	15,666		6,636	
รวมอำเภอไชยปราการ	15,666	35,328	6,636	11,745
อำเภอแม่วาง		27,452		9,956
- เทศบาลตำบลแม่วาง	4,561		2,230	
รวมอำเภอแม่วาง	4,561	27,452	2,230	9,956
อำเภอแม่ออน		21,021		9,577
รวมอำเภอแม่ออน		21,021		9,577
อำเภอดอยหล่อ		25,010		11,627

จำนวนประชากรและบ้าน ปี 2564 จำแนกตามอำเภอและเทศบาล
จังหวัดเชียงใหม่

อำเภอ/เทศบาล	จำนวนประชากร		จำนวนบ้าน	
	ในเขตเทศบาล	นอกเขตเทศบาล	ในเขตเทศบาล	นอกเขตเทศบาล
รวมอำเภอโดยหล่		25,010		11,627
อำเภอกัลยาณิวัฒนา		12,809		4,401
รวมอำเภอกัลยาณิวัฒนา		12,809		4,401
รวมจังหวัดเชียงใหม่	674,543	1,114,842	388,499	464,021
รวมจำนวนประชากร		1,789,385	รวมจำนวนบ้าน	852,520
<p>: ข้อมูล ณ เดือนมกราคม 2565</p> <p>แหล่งที่มาด้านข้อมูลจำนวนประชากร : สำนักงานกลางทะเบียนราษฎร กรมการปกครอง</p> <p>แหล่งที่มาด้านการแบ่งเขตการปกครอง: กรมส่งเสริมการปกครองท้องถิ่น</p> <p>จัดทำโดย : กองยุทธศาสตร์และสารสนเทศที่อยู่อาศัย ฝ่ายวิชาการและพัฒนานวัตกรรมเพื่อที่อยู่อาศัย การเคหะแห่งชาติ</p>				

จำนวนประชากรและบ้าน ปี 2564 จำแนกตามอำเภอและเทศบาล
จังหวัดตาก

อำเภอ/เทศบาล	จำนวนประชากร		จำนวนบ้าน	
	ในเขตเทศบาล	นอกเขตเทศบาล	ในเขตเทศบาล	นอกเขตเทศบาล
อำเภอเมืองตาก		74,614		29,646
- เทศบาลเมืองตาก	15,877		7,482	
- เทศบาลตำบลไม้งาม	11,675		6,394	
รวมอำเภอเมืองตาก	27,552	74,614	13,876	29,646
อำเภอบานตาก		31,332		10,961
- เทศบาลตำบลบ้านตาก	6,477		2,726	
- เทศบาลตำบลทุ่งกระเชาะ	6,037		2,125	
รวมอำเภอบานตาก	12,514	31,332	4,851	10,961
อำเภอสามเงา		25,588		9,545
- เทศบาลตำบลสามเงา	4,566		2,139	
รวมอำเภอสามเงา	4,566	25,588	2,139	9,545
อำเภอแม่ระมาด		50,165		17,011
- เทศบาลตำบลแม่ระมาด	3,984		1,871	
- เทศบาลตำบลแม่จะเรา	5,255		2,165	
รวมอำเภอแม่ระมาด	9,239	50,165	4,036	17,011
อำเภอทาสองยาง		91,754		24,262
- เทศบาลตำบลแม่ต๋าน	3,963		1,391	
รวมอำเภอทาสองยาง	3,963	91,754	1,391	24,262
อำเภอแม่อ้อ		98,524		36,877
- เทศบาลนครแม่อ้อ	41,608		19,723	
- เทศบาลตำบลแม่อู	6,537		2,967	
- เทศบาลตำบลทาสายลวด	24,584		4,736	
รวมอำเภอแม่อ้อ	72,729	98,524	27,426	36,877
อำเภอพบพระ		85,292		20,497
- เทศบาลตำบลพบพระ	6,450		2,751	
รวมอำเภอพบพระ	6,450	85,292	2,751	20,497
อำเภออุ้มผาง		44,114		11,377
- เทศบาลตำบลอุ้มผาง	3,821		918	
รวมอำเภออุ้มผาง	3,821	44,114	918	11,377
อำเภอวังเจ้า		30,156		9,218
- เทศบาลตำบลวังเจ้า	4,210		1,954	
รวมอำเภอวังเจ้า	4,210	30,156	1,954	9,218
รวมจังหวัดตาก	145,044	531,539	59,342	169,394
รวมจำนวนประชากร		676,583	รวมจำนวนบ้าน	228,736

: ข้อมูล ณ เดือนมกราคม 2565

แหล่งที่มาข้อมูลจำนวนประชากร : สำนักงานกลางทะเบียนราษฎร กรมการปกครอง

แหล่งที่มาด้านการแบ่งเขตการปกครอง: กรมส่งเสริมการปกครองท้องถิ่น

จัดทำโดย : กองยุทธศาสตร์และสารสนเทศที่อยู่อาศัย ฝ่ายวิชาการและพัฒนานวัตกรรมเพื่อที่อยู่อาศัย การเคหะแห่งชาติ

จำนวนประชากรและบ้าน ปี 2564 จำแนกตามอำเภอและเทศบาล

จังหวัดนครสวรรค์

อำเภอ/เทศบาล	จำนวนประชากร		จำนวนบ้าน	
	ในเขตเทศบาล	นอกเขตเทศบาล	ในเขตเทศบาล	นอกเขตเทศบาล
อำเภอเมืองนครสวรรค์		160,546		71,388
- เทศบาลนครนครสวรรค์	79,896		42,893	
- เทศบาลตำบลหนองเบน	2,943		1,505	
รวมอำเภอเมืองนครสวรรค์	82,839	160,546	44,398	71,388
อำเภอโกรกพระ		26,632		9,752
- เทศบาลตำบลบางประมุง	5,008		1,592	
- เทศบาลตำบลโกรกพระ	2,227		1,001	
รวมอำเภอโกรกพระ	7,235	26,632	2,593	9,752
อำเภอชุมแสง		53,256		19,448
- เทศบาลเมืองชุมแสง	7,447		3,628	
- เทศบาลตำบลทับกฤช	2,131		830	
รวมอำเภอชุมแสง	9,578	53,256	4,458	19,448
อำเภอหนองบัว		54,260		23,489
- เทศบาลตำบลหนองบัว	11,604		5,046	
รวมอำเภอหนองบัว	11,604	54,260	5,046	23,489
อำเภอบรรพตพิสัย		81,029		28,809
- เทศบาลตำบลบรรพตพิสัย	3,788		1,844	
รวมอำเภอบรรพตพิสัย	3,788	81,029	1,844	28,809
อำเภอเก้าเลี้ยว		28,480		10,614
- เทศบาลตำบลเก้าเลี้ยว	5,706		2,322	
รวมอำเภอเก้าเลี้ยว	5,706	28,480	2,322	10,614
อำเภอตากาลี		77,120		30,136
- เทศบาลเมืองตากาลี	22,914		9,983	
- เทศบาลตำบลช่องแค	3,000		1,071	
รวมอำเภอตากาลี	25,914	77,120	11,054	30,136
อำเภอท่าตะโก		60,300		23,725
- เทศบาลตำบลท่าตะโก	5,559		2,889	
รวมอำเภอท่าตะโก	5,559	60,300	2,889	23,725
อำเภอไพศาลี		59,494		21,256
- เทศบาลตำบลไพศาลี	10,289		5,008	
รวมอำเภอไพศาลี	10,289	59,494	5,008	21,256
อำเภอพยุหะคีรี		50,034		21,322
- เทศบาลตำบลพยุหะ	5,488		2,974	
- เทศบาลตำบลห้าน้ำอ้อยม่วงหัก	4,984		2,750	
รวมอำเภอพยุหะคีรี	10,472	50,034	5,724	21,322
อำเภอลาดยาว		73,483		27,981
- เทศบาลตำบลลาดยาว	5,948		3,480	
- เทศบาลตำบลศาลเจ้าไก่ต่อ	3,288		1,469	
รวมอำเภอลาดยาว	9,236	73,483	4,949	27,981

จำนวนประชากรและบ้าน ปี 2564 จำแนกตามอำเภอและเทศบาล
จังหวัดนครสวรรค์

อำเภอ/เทศบาล	จำนวนประชากร		จำนวนบ้าน	
	ในเขตเทศบาล	นอกเขตเทศบาล	ในเขตเทศบาล	นอกเขตเทศบาล
อำเภอตากฟ้า		34,018		12,752
- เทศบาลตำบลตากฟ้า	5,386		2,764	
รวมอำเภอตากฟ้า	5,386	34,018	2,764	12,752
อำเภอแม่วงก์		49,885		18,832
รวมอำเภอแม่วงก์		49,885		18,832
อำเภอแม่เปิน		20,915		7,008
รวมอำเภอแม่เปิน		20,915		7,008
อำเภอชุมตาบง		17,970		6,487
รวมอำเภอชุมตาบง		17,970		6,487
รวมจังหวัดนครสวรรค์	187,606	847,422	93,049	332,999
รวมจำนวนประชากร		1,035,028	รวมจำนวนบ้าน	426,048
: ข้อมูล ณ เดือนมกราคม 2565				
แหล่งที่มาด้านข้อมูลจำนวนประชากร : สำนักงานกลางทะเบียนราษฎร กรมการปกครอง				
แหล่งที่มาด้านการแบ่งเขตการปกครอง: กรมส่งเสริมการปกครองท้องถิ่น				
จัดทำโดย : กองยุทธศาสตร์และสารสนเทศที่อยู่อาศัย ฝ่ายวิชาการและพัฒนานวัตกรรมเพื่อที่อยู่อาศัย การเคหะแห่งชาติ				

จำนวนประชากรและบ้าน ปี 2564 จำแนกตามอำเภอและเทศบาล
จังหวัดน่าน

อำเภอ/เทศบาล	จำนวนประชากร		จำนวนบ้าน	
	ในเขตเทศบาล	นอกเขตเทศบาล	ในเขตเทศบาล	นอกเขตเทศบาล
อำเภอเมืองน่าน		62,866		24,990
- เทศบาลเมืองน่าน	19,194		10,839	
รวมอำเภอเมืองน่าน	19,194	62,866	10,839	24,990
อำเภอแมจริม		16,348		4,951
รวมอำเภอแมจริม	0	16,348	0	4,951
อำเภอบ้านหลวง		11,511		3,971
รวมอำเภอบ้านหลวง		11,511		3,971
อำเภอนาน้อย		29,706		10,457
- เทศบาลตำบลนาน้อย	2,403		1,233	
รวมอำเภอนาน้อย	2,403	29,706	1,233	10,457
อำเภอปัว		53,858		16,109
- เทศบาลตำบลปัว	10,401		4,940	
รวมอำเภอปัว	10,401	53,858	4,940	16,109
อำเภอท่าวังผา		45,320		14,739
- เทศบาลตำบลท่าวังผา	5,175		2,741	
รวมอำเภอท่าวังผา	5,175	45,320	2,741	14,739
อำเภอเวียงสา		66,771		24,707
- เทศบาลตำบลเวียงสา	2,810		1,310	
รวมอำเภอเวียงสา	2,810	66,771	1,310	24,707
อำเภอทุ่งช้าง		15,645		5,255
- เทศบาลตำบลทุ่งช้าง	3,290		1,431	
รวมอำเภอทุ่งช้าง	3,290	15,645	1,431	5,255
อำเภอเชียงกลาง		17,510		5,846
- เทศบาลตำบลเชียงกลาง	9,587		3,972	
รวมอำเภอเชียงกลาง	9,587	17,510	3,972	5,846
อำเภอนาหมื่น		14,256		4,496
รวมอำเภอนาหมื่น		14,256		4,496
อำเภอสันติสุข		15,681		5,181
รวมอำเภอสันติสุข		15,681		5,181
อำเภอบ่อเกลือ		15,316		5,041
รวมอำเภอบ่อเกลือ		15,316		5,041
อำเภอสองแคว		12,466		3,849

จำนวนประชากรและบ้าน ปี 2564 จำแนกตามอำเภอและเทศบาล
จังหวัดน่าน

อำเภอ/เทศบาล	จำนวนประชากร		จำนวนบ้าน	
	ในเขตเทศบาล	นอกเขตเทศบาล	ในเขตเทศบาล	นอกเขตเทศบาล
รวมอำเภอสองแคว		12,466		3,849
อำเภอภูเพียง		35,929		13,744
รวมอำเภอภูเพียง		35,929		13,744
อำเภอเฉลิมพระเกียรติ		9,832		3,414
รวมอำเภอเฉลิมพระเกียรติ		9,832		3,414
รวมจังหวัดน่าน	52,860	423,015	26,466	146,750
รวมจำนวนประชากร		475,875	รวมจำนวนบ้าน	173,216
: ข้อมูล ณ เดือนมกราคม 2565				
แหล่งที่มาด้านข้อมูลจำนวนประชากร : สำนักงานกลางทะเบียนราษฎร กรมการปกครอง				
แหล่งที่มาด้านการแบ่งเขตการปกครอง: กรมส่งเสริมการปกครองท้องถิ่น				
จัดทำโดย : กองยุทธศาสตร์และสารสนเทศที่อยู่อาศัย ฝ่ายวิชาการและพัฒนานวัตกรรมเพื่อที่อยู่อาศัย การเคหะแห่งชาติ				

จำนวนประชากรและบ้าน ปี 2564 จำแนกตามอำเภอและเทศบาล
จังหวัดพะเยา

อำเภอ/เทศบาล	จำนวนประชากร		จำนวนบ้าน	
	ในเขตเทศบาล	นอกเขตเทศบาล	ในเขตเทศบาล	นอกเขตเทศบาล
อำเภอเมืองพะเยา		43,184		17,491
- เทศบาลเมืองพะเยา	16,143		8,258	
- เทศบาลตำบลแมกกา	12,927		6,867	
- เทศบาลตำบลแม่ปืม	9,007		3,451	
- เทศบาลตำบลบ้านต้า	7,068		3,267	
- เทศบาลตำบลท่าวังทอง	15,631		9,672	
- เทศบาลตำบลบ้านตอม	12,619		7,321	
รวมอำเภอเมืองพะเยา	73,395	43,184	38,836	17,491
อำเภอจุน		18,177		7,277
- เทศบาลตำบลห้วยข้าวกล้า	8,184		4,188	
- เทศบาลตำบลเวียงล่อ	6,159		2,691	
- เทศบาลตำบลหงส์หิน	6,713		2,791	
- เทศบาลตำบลจุน	9,059		3,976	
รวมอำเภอจุน	30,115	18,177	13,646	7,277
อำเภอเชียงคำ		55,497		21,595
- เทศบาลตำบลเชียงคำ	6,185		3,709	
- เทศบาลตำบลฝายกวาง	8,797		3,780	
- เทศบาลตำบลเวียง	5,432		2,275	
รวมอำเภอเชียงคำ	20,414	55,497	9,764	21,595
อำเภอเชียงม่วน		9,704		3,950
- เทศบาลตำบลเชียงม่วน	8,624		3,880	
รวมอำเภอเชียงม่วน	8,624	9,704	3,880	3,950
อำเภอดอกคำใต้		38,136		14,931
- เทศบาลเมืองดอกคำใต้	12,511		5,392	
- เทศบาลตำบลบ้านถ้ำ	8,197		3,258	
- เทศบาลตำบลห้วยลาน	8,837		3,348	
รวมอำเภอดอกคำใต้	29,545	38,136	11,998	14,931
อำเภอปง		39,370		12,537
- เทศบาลตำบลปง	5,570		2,819	
- เทศบาลตำบลงิม	6,703		2,488	
รวมอำเภอปง	12,273	39,370	5,307	12,537
อำเภอแม่ใจ		20,178		9,550
- เทศบาลตำบลแม่ใจ	4,954		2,198	
- เทศบาลตำบลบ้านเหล่า	7,752		2,965	
รวมอำเภอแม่ใจ	12,706	20,178	5,163	9,550
อำเภอภูซาง		24,325		9,569
- เทศบาลตำบลสบง	7,985		3,455	
รวมอำเภอภูซาง	7,985	24,325	3,455	9,569
อำเภอภูกามยาว		12,646		5,057

จำนวนประชากรและบ้าน ปี 2564 จำแนกตามอำเภอและเทศบาล
จังหวัดพะเยา

อำเภอ/เทศบาล	จำนวนประชากร		จำนวนบ้าน	
	ในเขตเทศบาล	นอกเขตเทศบาล	ในเขตเทศบาล	นอกเขตเทศบาล
- เทศบาลตำบลดงเจน	8,231		3,587	
รวมอำเภอภูกามยาว	8,231	12,646	3,587	5,057
รวมจังหวัดพะเยา	203,288	261,217	95,636	101,957
รวมจำนวนประชากร		464,505	รวมจำนวนบ้าน	197,593
: ข้อมูล ณ เดือนมกราคม 2565				
แหล่งที่มาด้านข้อมูลจำนวนประชากร : สำนักงานกลางทะเบียนราษฎร กรมการปกครอง				
แหล่งที่มาด้านการแบ่งเขตการปกครอง: กรมส่งเสริมการปกครองท้องถิ่น				
จัดทำโดย : กองยุทธศาสตร์และสารสนเทศที่อยู่อาศัย ฝ่ายวิชาการและพัฒนานวัตกรรมเพื่อที่อยู่อาศัย การเคหะแห่งชาติ				

จำนวนประชากรและบ้าน ปี 2564 จำแนกตามอำเภอและเทศบาล
จังหวัดพิจิตร

อำเภอ/เทศบาล	จำนวนประชากร		จำนวนบ้าน	
	ในเขตเทศบาล	นอกเขตเทศบาล	ในเขตเทศบาล	นอกเขตเทศบาล
อำเภอเมืองพิจิตร		72,824		26,567
- เทศบาลเมืองพิจิตร	20,928		12,520	
- เทศบาลตำบลหัวดง	3,118		1,190	
- เทศบาลตำบลวังกรด	2,985		1,051	
- เทศบาลตำบลท่าพ้อ	3,194		1,199	
- เทศบาลตำบลดงป่าคำ	4,760		1,620	
รวมอำเภอเมืองพิจิตร	34,985	72,824	17,580	26,567
อำเภอวังทรายพูน		17,445		5,929
- เทศบาลตำบลวังทรายพูน	3,290		1,247	
- เทศบาลตำบลหนองปล่อง	3,385		1,156	
รวมอำเภอวังทรายพูน	6,675	17,445	2,403	5,929
อำเภอโพธิ์ประทับช้าง		33,880		11,647
- เทศบาลตำบลโพธิ์ประทับช้าง	9,449		3,530	
รวมอำเภอโพธิ์ประทับช้าง	9,449	33,880	3,530	11,647
อำเภอตะพานหิน		44,925		16,039
- เทศบาลเมืองตะพานหิน	13,526		6,277	
- เทศบาลตำบลหนองพยอม	6,736		2,325	
รวมอำเภอตะพานหิน	20,262	44,925	8,602	16,039
อำเภอบางมูลนาก		20,358		7,989
- เทศบาลเมืองบางมูลนาก	8,065		3,698	
- เทศบาลตำบลวังตะกู	1,600		651	
- เทศบาลตำบลบางไผ่	1,501		630	
- เทศบาลตำบลสำนักขุนเณร	2,202		901	
- เทศบาลตำบลหอไกร	5,886		2,706	
- เทศบาลตำบลเนินมะกอก	6,779		3,021	
รวมอำเภอบางมูลนาก	26,033	20,358	11,607	7,989
อำเภอโพทะเล		54,442		18,904
- เทศบาลตำบลโพทะเล	2,443		1,020	
- เทศบาลตำบลท่าเสา	1,465		525	
รวมอำเภอโพทะเล	3,908	54,442	1,545	18,904
อำเภอสามง่าม		25,686		8,813
- เทศบาลตำบลสามง่าม	4,753		2,265	
- เทศบาลตำบลกำแพงดิน	2,161		823	
- เทศบาลตำบลเนินปอ	9,052		3,121	
รวมอำเภอสามง่าม	15,966	25,686	6,209	8,813
อำเภอทับคล้อ		33,605		12,735
- เทศบาลตำบลทับคล้อ	4,351		1,766	
- เทศบาลตำบลเขาทราย	4,310		1,910	
รวมอำเภอทับคล้อ	8,661	33,605	3,676	12,735

จำนวนประชากรและบ้าน ปี 2564 จำแนกตามอำเภอและเทศบาล
จังหวัดพิจิตร

อำเภอ/เทศบาล	จำนวนประชากร		จำนวนบ้าน	
	ในเขตเทศบาล	นอกเขตเทศบาล	ในเขตเทศบาล	นอกเขตเทศบาล
อำเภอสามโก้		18,031		6,158
- เทศบาลตำบลสามโก้	5,214		2,395	
รวมอำเภอสามโก้	5,214	18,031	2,395	6,158
อำเภอบึงนาราง		28,825		10,875
รวมอำเภอบึงนาราง		28,825		10,875
อำเภอดงเจริญ		17,246		6,350
รวมอำเภอดงเจริญ		17,246		6,350
อำเภอชริบารมี		30,975		11,047
รวมอำเภอชริบารมี		30,975		11,047
รวมจังหวัดพิจิตร	131,153	398,242	57,547	143,053
รวมจำนวนประชากร		529,395	รวมจำนวนบ้าน	200,600
: ข้อมูล ณ เดือนมกราคม 2565				
แหล่งที่มาข้อมูลจำนวนประชากร : สำนักงานกลางทะเบียนราษฎร กรมการปกครอง				
แหล่งที่มาด้านการแบ่งเขตการปกครอง: กรมส่งเสริมการปกครองท้องถิ่น				
จัดทำโดย : กองยุทธศาสตร์และสารสนเทศที่อยู่อาศัย ฝ่ายวิชาการและพัฒนานวัตกรรมเพื่อที่อยู่อาศัย การเคหะแห่งชาติ				

จำนวนประชากรและบ้าน ปี 2564 จำแนกตามอำเภอและเทศบาล
จังหวัดพิษณุโลก

อำเภอ/เทศบาล	จำนวนประชากร		จำนวนบ้าน	
	ในเขตเทศบาล	นอกเขตเทศบาล	ในเขตเทศบาล	นอกเขตเทศบาล
อำเภอเมืองพิษณุโลก		179,257		86,797
- เทศบาลนครพิษณุโลก	63,588		37,164	
- เทศบาลเมืองอรัญญิก	30,253		14,162	
- เทศบาลตำบลบ้านใหม่	1,939		798	
- เทศบาลตำบลพลาญชุมพล	7,670		4,304	
รวมอำเภอเมืองพิษณุโลก	103,450	179,257	56,428	86,797
อำเภอนครไทย		67,060		23,890
- เทศบาลตำบลนครไทย	8,940		4,126	
- เทศบาลตำบลบ้านแยง	9,979		5,012	
รวมอำเภอนครไทย	18,919	67,060	9,138	23,890
อำเภอชาติตระการ		35,996		12,390
- เทศบาลตำบลป่าแดง	5,361		2,599	
รวมอำเภอชาติตระการ	5,361	35,996	2,599	12,390
อำเภอบางระกำ		74,489		26,305
- เทศบาลตำบลปลักแรด	3,561		1,312	
- เทศบาลตำบลบางระกำ	4,235		1,989	
- เทศบาลตำบลบึงระมาณ	4,403		1,688	
- เทศบาลตำบลพันเส้า	6,070		2,100	
รวมอำเภอบางระกำ	18,269	74,489	7,089	26,305
อำเภอบางกระทุ่ม		32,620		11,878
- เทศบาลตำบลบางกระทุ่ม	1,365		621	
- เทศบาลตำบลเนินกุ่ม	11,933		4,572	
รวมอำเภอบางกระทุ่ม	13,298	32,620	5,193	11,878
อำเภอพรหมพิราม		81,009		30,884
- เทศบาลตำบลวงษ์ทอง	3,092		1,556	
- เทศบาลตำบลพรหมพิราม	1,117		547	
รวมอำเภอพรหมพิราม	4,209	81,009	2,103	30,884
อำเภอวัดโบสถ์		29,581		11,298
- เทศบาลตำบลวัดโบสถ์	8,014		4,020	
รวมอำเภอวัดโบสถ์	8,014	29,581	4,020	11,298
อำเภอวังทอง		114,227		44,017
- เทศบาลตำบลวังทอง	4,274		1,718	
รวมอำเภอวังทอง	4,274	114,227	1,718	44,017
อำเภอเนินมะปราง		38,437		14,864
- เทศบาลตำบลบ้านม่วง	6,935		2,614	
- เทศบาลตำบลไทรย้อย	8,497		3,173	
- เทศบาลตำบลเนินมะปราง	3,482		1,638	
รวมอำเภอเนินมะปราง	18,914	38,437	7,425	14,864

จำนวนประชากรและบ้าน ปี 2564 จำแนกตามอำเภอและเทศบาล
จังหวัดพิษณุโลก

อำเภอ/เทศบาล	จำนวนประชากร		จำนวนบ้าน	
	ในเขตเทศบาล	นอกเขตเทศบาล	ในเขตเทศบาล	นอกเขตเทศบาล
รวมจังหวัดพิษณุโลก	194,708	652,676	95,713	262,323
รวมจำนวนประชากร		847,384	รวมจำนวนบ้าน	358,036
: ข้อมูล ณ เดือนมกราคม 2565				
แหล่งที่มาด้านข้อมูลจำนวนประชากร : สำนักงานกลางทะเบียนราษฎร กรมการปกครอง				
แหล่งที่มาด้านการแบ่งเขตการปกครอง: กรมส่งเสริมการปกครองท้องถิ่น				
จัดทำโดย : กองยุทธศาสตร์และสารสนเทศที่อยู่อาศัย ฝ่ายวิชาการและพัฒนานวัตกรรมเพื่อที่อยู่อาศัย การเคหะแห่งชาติ				

จำนวนประชากรและบ้าน ปี 2564 จำแนกตามอำเภอและเทศบาล
จังหวัดเพชรบูรณ์

อำเภอ/เทศบาล	จำนวนประชากร		จำนวนบ้าน	
	ในเขตเทศบาล	นอกเขตเทศบาล	ในเขตเทศบาล	นอกเขตเทศบาล
อำเภอเมืองเพชรบูรณ์		160,023		62,884
- เทศบาลเมืองเพชรบูรณ์	20,559		12,722	
- เทศบาลตำบลวังชมพู	3,502		1,327	
- เทศบาลตำบลท่าพล	7,591		2,591	
- เทศบาลตำบลนาजू	12,834		5,719	
รวมอำเภอเมืองเพชรบูรณ์	44,486	160,023	22,359	62,884
อำเภอชนแดน		68,063		28,177
- เทศบาลตำบลท่าข้าม	2,443		976	
- เทศบาลตำบลดงขุย	2,576		1,044	
- เทศบาลตำบลชนแดน	3,402		1,831	
รวมอำเภอชนแดน	8,421	68,063	3,851	28,177
อำเภอหล่มสัก		144,045		49,318
- เทศบาลเมืองหล่มสัก	11,392		6,607	
รวมอำเภอหล่มสัก	11,392	144,045	6,607	49,318
อำเภอหล่มเก่า		59,650		18,966
- เทศบาลตำบลหล่มเก่า	5,809		2,644	
รวมอำเภอหล่มเก่า	5,809	59,650	2,644	18,966
อำเภอวิเชียรบุรี		100,005		33,788
- เทศบาลเมืองวิเชียรบุรี	22,281		8,765	
- เทศบาลตำบลพยุเญ	7,304		3,028	
รวมอำเภอวิเชียรบุรี	29,585	100,005	11,793	33,788
อำเภอศรีเทพ		56,803		19,738
- เทศบาลตำบลสว่างวัฒนา	6,516		2,918	
- เทศบาลตำบลโคกสะอาด	6,535		2,196	
รวมอำเภอศรีเทพ	13,051	56,803	5,114	19,738
อำเภอหนองไผ่		76,011		25,261
- เทศบาลตำบลหนองไผ่	7,281		3,854	
- เทศบาลตำบลนาเฉลียง	4,255		1,738	
- เทศบาลตำบลบัววัฒนา	5,851		1,912	
- เทศบาลตำบลบ่อไทย	9,584		3,013	
- เทศบาลตำบลเฉลียงทอง	7,498		2,581	
รวมอำเภอหนองไผ่	34,469	76,011	13,098	25,261
อำเภอบึงสามพัน		62,760		25,826
- เทศบาลตำบลชัยสมอทอด	8,567		5,123	
รวมอำเภอบึงสามพัน	8,567	62,760	5,123	25,826
อำเภอน้ำหนาว		18,667		7,165
รวมอำเภอน้ำหนาว		18,667		7,165

จำนวนประชากรและบ้าน ปี 2564 จำแนกตามอำเภอและเทศบาล
จังหวัดเพชรบูรณ์

อำเภอ/เทศบาล	จำนวนประชากร		จำนวนบ้าน	
	ในเขตเทศบาล	นอกเขตเทศบาล	ในเขตเทศบาล	นอกเขตเทศบาล
อำเภอวังโป่ง		28,344		9,341
- เทศบาลตำบลวังโป่ง	3,831		1,521	
- เทศบาลตำบลท้ายดง	3,394		1,069	
รวมอำเภอวังโป่ง	7,225	28,344	2,590	9,341
อำเภอเขาค้อ		35,563		12,257
- เทศบาลตำบลแคมป์สน	5,433		3,098	
รวมอำเภอเขาค้อ	5,433	35,563	3,098	12,257
รวมจังหวัดเพชรบูรณ์	168,438	809,934	76,277	292,721
	รวมจำนวนประชากร	978,372	รวมจำนวนบ้าน	368,998
: ข้อมูล ณ เดือนมกราคม 2565				
แหล่งที่มาด้านข้อมูลจำนวนประชากร : สำนักงานกลางทะเบียนราษฎร กรมการปกครอง				
แหล่งที่มาด้านการแบ่งเขตการปกครอง: กรมส่งเสริมการปกครองท้องถิ่น				
จัดทำโดย : กองยุทธศาสตร์และสารสนเทศที่อยู่อาศัย ฝ่ายวิชาการและพัฒนานวัตกรรมเพื่อที่อยู่อาศัย การเคหะแห่งชาติ				

จำนวนประชากรและบ้าน ปี 2564 จำแนกตามอำเภอและเทศบาล
จังหวัดแพร่

อำเภอ/เทศบาล	จำนวนประชากร		จำนวนบ้าน	
	ในเขตเทศบาล	นอกเขตเทศบาล	ในเขตเทศบาล	นอกเขตเทศบาล
อำเภอเมืองแพร่		62,370		27,605
- เทศบาลเมืองแพร่	14,604		8,808	
- เทศบาลตำบลแม่หลาย	4,367		2,020	
- เทศบาลตำบลทุ่งโฮ้ง	6,154		3,192	
- เทศบาลตำบลช่อแฮ	8,780		3,678	
- เทศบาลตำบลเวียงต้า	6,291		2,457	
- เทศบาลตำบลป่าเมต	12,032		4,982	
- เทศบาลตำบลแม่คำมี	7,159		2,718	
รวมอำเภอเมืองแพร่	59,387	62,370	27,855	27,605
อำเภอรองกวาง		35,429		12,706
- เทศบาลตำบลรองกวาง	12,337		6,065	
รวมอำเภอรองกวาง	12,337	35,429	6,065	12,706
อำเภอลอง		30,472		11,455
- เทศบาลตำบลห้วยอ้อ	4,787		2,230	
- เทศบาลตำบลบ้านปิน	2,227		818	
- เทศบาลตำบลแม่ปาน	2,910		1,152	
- เทศบาลตำบลแม่ลานนา	6,503		2,645	
รวมอำเภอลอง	16,427	30,472	6,845	11,455
อำเภอสูงเม่น		68,811		28,058
- เทศบาลตำบลสูงเม่น	3,756		1,911	
รวมอำเภอสูงเม่น	3,756	68,811	1,911	28,058
อำเภอเด่นชัย		19,707		8,441
- เทศบาลตำบลแม่จั่วะ	3,769		1,562	
- เทศบาลตำบลเด่นชัย	10,936		5,182	
รวมอำเภอเด่นชัย	14,705	19,707	6,744	8,441
อำเภอสอง		42,040		16,235
- เทศบาลตำบลสอง	6,605		3,125	
รวมอำเภอสอง	6,605	42,040	3,125	16,235
อำเภอวังชิ้น		42,467		15,388
- เทศบาลตำบลวังชิ้น	2,905		1,428	
รวมอำเภอวังชิ้น	2,905	42,467	1,428	15,388
อำเภอหนองม่วงไข่		12,764		5,078

จำนวนประชากรและบ้าน ปี 2564 จำแนกตามอำเภอและเทศบาล
จังหวัดแพร่

อำเภอ/เทศบาล	จำนวนประชากร		จำนวนบ้าน	
	ในเขตเทศบาล	นอกเขตเทศบาล	ในเขตเทศบาล	นอกเขตเทศบาล
- เทศบาลตำบลหนองม่วงไข่	4,398		1,894	
รวมอำเภอหนองม่วงไข่	4,398	12,764	1,894	5,078
รวมจังหวัดแพร่	120,520	314,060	55,867	124,966
รวมจำนวนประชากร		434,580	รวมจำนวนบ้าน	180,833
: ข้อมูล ณ เดือนมกราคม 2565				
แหล่งที่มาด้านข้อมูลจำนวนประชากร : สำนักงานกลางทะเบียนราษฎร กรมการปกครอง				
แหล่งที่มาด้านการแบ่งเขตการปกครอง: กรมส่งเสริมการปกครองท้องถิ่น				
จัดทำโดย : กองยุทธศาสตร์และสารสนเทศที่อยู่อาศัย ฝ่ายวิชาการและพัฒนานวัตกรรมเพื่อที่อยู่อาศัย การเคหะแห่งชาติ				

จำนวนประชากรและบ้าน ปี 2564 จำแนกตามอำเภอและเทศบาล
จังหวัดแม่ฮ่องสอน

อำเภอ/เทศบาล	จำนวนประชากร		จำนวนบ้าน	
	ในเขตเทศบาล	นอกเขตเทศบาล	ในเขตเทศบาล	นอกเขตเทศบาล
อำเภอเมืองแม่ฮ่องสอน		56,519		23,443
- เทศบาลเมืองแม่ฮ่องสอน	7,199		4,676	
รวมอำเภอเมืองแม่ฮ่องสอน	7,199	56,519	4,676	23,443
อำเภอขุนยวม		20,229		7,812
- เทศบาลตำบลขุนยวม	3,467		1,733	
รวมอำเภอขุนยวม	3,467	20,229	1,733	7,812
อำเภอปาย		35,175		15,308
- เทศบาลตำบลปาย	3,527		1,900	
รวมอำเภอปาย	3,527	35,175	1,900	15,308
อำเภอแม่สะเรียง		52,474		21,731
- เทศบาลตำบลแม่สะเรียง	2,816		1,962	
รวมอำเภอแม่สะเรียง	2,816	52,474	1,962	21,731
อำเภอแมลนอย		32,306		10,880
- เทศบาลตำบลแมลนอย	3,583		1,802	
รวมอำเภอแมลนอย	3,583	32,306	1,802	10,880
อำเภอสบเมย		46,594		17,359
รวมอำเภอสบเมย		46,594		17,359
อำเภอปางมะผ้า		22,027		8,891
รวมอำเภอปางมะผ้า		22,027		8,891
รวมจังหวัดแม่ฮ่องสอน	20,592	265,324	12,073	105,424
รวมจำนวนประชากร		285,916	รวมจำนวนบ้าน	117,497
: ข้อมูล ณ เดือนมกราคม 2565				
แหล่งที่มาด้านข้อมูลจำนวนประชากร : สำนักงานกลางทะเบียนราษฎร์ กรมการปกครอง				
แหล่งที่มาด้านการแบ่งเขตการปกครอง: กรมส่งเสริมการปกครองท้องถิ่น				
จัดทำโดย : กองยุทธศาสตร์และสารสนเทศที่อยู่อาศัย ฝ่ายวิชาการและพัฒนานวัตกรรมเพื่อที่อยู่อาศัย การเคหะแห่งชาติ				

จำนวนประชากรและบ้าน ปี 2564 จำแนกตามอำเภอและเทศบาล
จังหวัดลำปาง

อำเภอ/เทศบาล	จำนวนประชากร		จำนวนบ้าน	
	ในเขตเทศบาล	นอกเขตเทศบาล	ในเขตเทศบาล	นอกเขตเทศบาล
อำเภอเมืองลำปาง		90,504		38,702
- เทศบาลนครลำปาง	50,209		29,693	
- เทศบาลเมืองเขลางค์นคร	59,265		26,086	
- เทศบาลเมืองพิชัย	13,216		6,477	
- เทศบาลตำบลป่อแฮ้ว	9,161		4,230	
รวมอำเภอเมืองลำปาง	131,851	90,504	66,486	38,702
อำเภอแม่เมาะ		24,107		9,083
- เทศบาลตำบลแม่เมาะ	15,284		8,719	
รวมอำเภอแม่เมาะ	15,284	24,107	8,719	9,083
อำเภอเกาะคา		36,021		13,312
- เทศบาลตำบลเกาะคา	4,513		2,359	
- เทศบาลตำบลนาแก้ว	8,881		3,139	
- เทศบาลตำบลลำปางหลวง	9,208		3,348	
รวมอำเภอเกาะคา	22,602	36,021	8,846	13,312
อำเภอเสริมงาม		22,083		7,684
- เทศบาลตำบลเสริมงาม	8,257		3,020	
รวมอำเภอเสริมงาม	8,257	22,083	3,020	7,684
อำเภองาว		48,758		18,159
- เทศบาลตำบลหลวงเหนือ	4,137		2,347	
รวมอำเภองาว	4,137	48,758	2,347	18,159
อำเภอแจ้ห่ม		34,832		13,217
- เทศบาลตำบลแจ้ห่ม	3,450		1,679	
รวมอำเภอแจ้ห่ม	3,450	34,832	1,679	13,217
อำเภอวังเหนือ		36,781		13,357
- เทศบาลตำบลวังเหนือ	4,018		1,982	
- เทศบาลตำบลบ้านใหม่	2,547		892	
รวมอำเภอวังเหนือ	6,565	36,781	2,874	13,357
อำเภอเถิน		33,397		11,484
- เทศบาลเมืองล้อมแรด	14,159		7,139	
- เทศบาลตำบลเวียงมอก	10,232		3,528	
รวมอำเภอเถิน	24,391	33,397	10,667	11,484
อำเภอแม่พริก		9,357		3,225

จำนวนประชากรและบ้าน ปี 2564 จำแนกตามอำเภอและเทศบาล
จังหวัดลำปาง

อำเภอ/เทศบาล	จำนวนประชากร		จำนวนบ้าน	
	ในเขตเทศบาล	นอกเขตเทศบาล	ในเขตเทศบาล	นอกเขตเทศบาล
- เทศบาลตำบลแม่พริก	2,572		1,128	
- เทศบาลตำบลแม่ปู้	3,827		1,342	
รวมอำเภอแม่พริก	6,399	9,357	2,470	3,225
อำเภอแม่ทะ		27,971		10,772
- เทศบาลตำบลป่าต้นนาครีว	7,797		2,982	
- เทศบาลตำบลน้ำโจ้	9,549		3,528	
- เทศบาลตำบลแม่ทะ	6,556		2,988	
- เทศบาลตำบลสิริราช	4,590		1,593	
รวมอำเภอแม่ทะ	28,492	27,971	11,091	10,772
อำเภอสบปราบ		21,148		6,655
- เทศบาลตำบลสบปราบ	5,504		2,080	
รวมอำเภอสบปราบ	5,504	21,148	2,080	6,655
อำเภอห้างฉัตร		47,354		19,514
- เทศบาลตำบลห้างฉัตร	2,757		1,298	
รวมอำเภอห้างฉัตร	2,757	47,354	1,298	19,514
อำเภอเมืองปาน		32,676		12,107
รวมอำเภอเมืองปาน		32,676		12,107
รวมจังหวัดลำปาง	259,689	464,989	121,577	177,271
รวมจำนวนประชากร		724,678	รวมจำนวนบ้าน	298,848
: ข้อมูล ณ เดือนมกราคม 2565				
แหล่งที่มาด้านข้อมูลจำนวนประชากร : สำนักงานกลางทะเบียนราษฎร กรมการปกครอง				
แหล่งที่มาด้านการแบ่งเขตการปกครอง: กรมส่งเสริมการปกครองท้องถิ่น				
จัดทำโดย : กองยุทธศาสตร์และสารสนเทศที่อยู่อาศัย ฝ่ายวิชาการและพัฒนานวัตกรรมเพื่อที่อยู่อาศัย การเคหะแห่งชาติ				

จำนวนประชากรและบ้าน ปี 2564 จำแนกตามอำเภอและเทศบาล

จังหวัดลำพูน

อำเภอ/เทศบาล	จำนวนประชากร		จำนวนบ้าน	
	ในเขตเทศบาล	นอกเขตเทศบาล	ในเขตเทศบาล	นอกเขตเทศบาล
อำเภอเมืองลำพูน		59,279		28,052
- เทศบาลเมืองลำพูน	11,510		7,216	
- เทศบาลตำบลอุโมงค์	12,798		6,013	
- เทศบาลตำบลริมปิง	6,750		2,918	
- เทศบาลตำบลบ้านแป้น	6,225		2,807	
- เทศบาลตำบลมะเขือแจ้	16,069		8,747	
- เทศบาลตำบลเวียงยอง	6,921		3,572	
- เทศบาลตำบลบ้านกลาง	11,510		11,220	
- เทศบาลตำบลเหมืองง่า	15,986		8,370	
รวมอำเภอเมืองลำพูน	87,769	59,279	50,863	28,052
อำเภอแม่ทา		24,864		10,779
- เทศบาลตำบลทาสบเส้า	5,303		2,542	
- เทศบาลตำบลทากาศ	2,925		1,406	
- เทศบาลตำบลทาสบชัย	4,965		2,292	
รวมอำเภอแม่ทา	13,193	24,864	6,240	10,779
อำเภอบ้านโฮ่ง		25,858		10,335
- เทศบาลตำบลบ้านโฮ่ง	7,576		3,637	
- เทศบาลตำบลศรีเตี้ย	5,463		2,239	
รวมอำเภอบ้านโฮ่ง	13,039	25,858	5,876	10,335
อำเภอลี้		61,524		21,445
- เทศบาลตำบลวังดิน	4,324		2,723	
- เทศบาลตำบลแม่ตื่น	3,422		1,352	
รวมอำเภอลี้	7,746	61,524	4,075	21,445
อำเภอทุ่งหัวช้าง		17,653		6,498
- เทศบาลตำบลทุ่งหัวช้าง	2,527		1,242	
รวมอำเภอทุ่งหัวช้าง	2,527	17,653	1,242	6,498

จำนวนประชากรและบ้าน ปี 2564 จำแนกตามอำเภอและเทศบาล

จังหวัดลำพูน

อำเภอ/เทศบาล	จำนวนประชากร		จำนวนบ้าน	
	ในเขตเทศบาล	นอกเขตเทศบาล	ในเขตเทศบาล	นอกเขตเทศบาล
อำเภอป่าซาง		28,499		12,950
- เทศบาลตำบลม่วงน้อย	4,187		1,994	
- เทศบาลตำบลป่าซาง	8,417		4,218	
- เทศบาลตำบลมะกอก	5,197		2,376	
- เทศบาลตำบลแม่แรง	7,041		2,916	
รวมอำเภอป่าซาง	24,842	28,499	11,504	12,950
อำเภอบ้านธิ		8,080		3,416
- เทศบาลตำบลบ้านธิ	9,449		4,380	
รวมอำเภอบ้านธิ	9,449	8,080	4,380	3,416
อำเภอเวียงหนองล่อง		-		-
- เทศบาลตำบลหนองล่อง	5,562		2,540	
- เทศบาลตำบลหนองยวง	3,645		1,800	
- เทศบาลตำบลวังผาง	7,610		3,258	
รวมอำเภอเวียงหนองล่อง	16,817		7,598	
รวมจังหวัดลำพูน	175,382	225,757	91,778	93,475
รวมจำนวนประชากร		401,139	รวมจำนวนบ้าน	185,253
: ข้อมูล ณ เดือนมกราคม 2565				
แหล่งที่มาด้านข้อมูลจำนวนประชากร : สำนักงานกลางทะเบียนราษฎร กรมการปกครอง				
แหล่งที่มาด้านการแบ่งเขตการปกครอง: กรมส่งเสริมการปกครองท้องถิ่น				
จัดทำโดย : กองยุทธศาสตร์และสารสนเทศที่อยู่อาศัย ฝ่ายวิชาการและพัฒนานวัตกรรมเพื่อที่อยู่อาศัย การเคหะแห่งชาติ				

จำนวนประชากรและบ้าน ปี 2564 จำแนกตามอำเภอและเทศบาล

จังหวัดสุโขทัย

อำเภอ/เทศบาล	จำนวนประชากร		จำนวนบ้าน	
	ในเขตเทศบาล	นอกเขตเทศบาล	ในเขตเทศบาล	นอกเขตเทศบาล
อำเภอเมืองสุโขทัย		60,817		22,988
- เทศบาลเมืองสุโขทัยธานี	14,021		7,103	
- เทศบาลตำบลเมืองเก่า	7,154		2,645	
- เทศบาลตำบลบ้านสวน	4,331		1,717	
- เทศบาลตำบลบ้านกล้วย	16,036		7,193	
รวมอำเภอเมืองสุโขทัย	41,542	60,817	18,658	22,988
อำเภอบ้านด่านลานหอย		44,297		14,540
- เทศบาลตำบลลานหอย	3,580		1,719	
รวมอำเภอบ้านด่านลานหอย	3,580	44,297	1,719	14,540
อำเภอคีรีมาศ		46,106		14,443
- เทศบาลตำบลบ้านโตนด	3,019		1,638	
- เทศบาลตำบลทุ่งหลวง	7,103		2,398	
รวมอำเภอคีรีมาศ	10,122	46,106	4,036	14,443
อำเภอกงไกรลาศ		59,231		20,626
- เทศบาลตำบลกงไกรลาศ	4,076		2,053	
รวมอำเภอกงไกรลาศ	4,076	59,231	2,053	20,626
อำเภอศรีสัชนาลัย		69,716		27,009
- เทศบาลเมืองศรีสัชนาลัย	15,027		5,837	
- เทศบาลตำบลหาดเสี้ยว	6,558		3,637	
รวมอำเภอศรีสัชนาลัย	21,585	69,716	9,474	27,009
อำเภอศรีสำโรง		61,328		22,617
- เทศบาลตำบลศรีสำโรง	7,246		3,508	
รวมอำเภอศรีสำโรง	7,246	61,328	3,508	22,617
อำเภอสวรรคโลก		50,070		20,207
- เทศบาลเมืองสวรรคโลก	15,158		6,767	
- เทศบาลตำบลป่ากุมเกาะ	7,707		2,800	
- เทศบาลตำบลในเมือง	8,146		3,390	
รวมอำเภอสวรรคโลก	31,011	50,070	12,957	20,207
อำเภอศรีนคร		22,498		8,200
- เทศบาลตำบลศรีนคร	3,052		1,692	
รวมอำเภอศรีนคร	3,052	22,498	1,692	8,200

จำนวนประชากรและบ้าน ปี 2564 จำแนกตามอำเภอและเทศบาล

จังหวัดสุโขทัย

อำเภอ/เทศบาล	จำนวนประชากร		จำนวนบ้าน	
	ในเขตเทศบาล	นอกเขตเทศบาล	ในเขตเทศบาล	นอกเขตเทศบาล
อำเภอทุ่งเสลี่ยม		41,765		14,864
- เทศบาลตำบลทุ่งเสลี่ยม	7,310		3,039	
รวมอำเภอทุ่งเสลี่ยม	7,310	41,765	3,039	14,864
รวมจังหวัดสุโขทัย	129,524	455,828	57,136	165,494
รวมจำนวนประชากร		585,352	รวมจำนวนบ้าน	222,630
: ข้อมูล ณ เดือนมกราคม 2565				
แหล่งที่มาด้านข้อมูลจำนวนประชากร : สำนักงานกลางทะเบียนราษฎร กรมการปกครอง				
แหล่งที่มาด้านการแบ่งเขตการปกครอง: กรมส่งเสริมการปกครองท้องถิ่น				
จัดทำโดย : กองยุทธศาสตร์และสารสนเทศที่อยู่อาศัย ฝ่ายวิชาการและพัฒนานวัตกรรมเพื่อที่อยู่อาศัย การเคหะแห่งชาติ				

จำนวนประชากรและบ้าน ปี 2564 จำแนกตามอำเภอและเทศบาล

จังหวัดอุดรดิตถ์

อำเภอ/เทศบาล	จำนวนประชากร		จำนวนบ้าน	
	ในเขตเทศบาล	นอกเขตเทศบาล	ในเขตเทศบาล	นอกเขตเทศบาล
อำเภอเมืองอุดรดิตถ์		45,824		17,924
- เทศบาลเมืองอุดรดิตถ์	30,403		14,822	
- เทศบาลตำบลวังกะพี้	9,578		3,429	
- เทศบาลตำบลบ้านด่านนาขาม	3,838		1,386	
- เทศบาลตำบลคิ่งตะเภา	8,818		3,508	
- เทศบาลตำบลผาจุก	8,006		3,063	
- เทศบาลตำบลบ้านเกาะ	9,226		3,833	
- เทศบาลตำบลท่าเสา	14,755		7,599	
- เทศบาลตำบลน้ำริด	6,902		2,613	
- เทศบาลตำบลหาดกรวด	7,555		2,650	
รวมอำเภอเมือง	99,081	45,824	42,903	17,924
อำเภอดรอน		29,761		10,248
- เทศบาลตำบลบ้านแก่ง	2,086		883	
- เทศบาลตำบลดรอน	1,682		683	
รวมอำเภอดรอน	3,768	29,761	1,566	10,248
อำเภอท่าปลา		28,893		10,256
- เทศบาลตำบลร่วมจิต	3,364		1,218	
- เทศบาลตำบลท่าปลา	2,252		949	
- เทศบาลตำบลจรมิ	8,458		2,381	
รวมอำเภอท่าปลา	14,074	28,893	4,548	10,256
อำเภอน้ำป่าด		33,198		12,043
- เทศบาลตำบลน้ำป่าด	2,910		1,596	
รวมอำเภอน้ำป่าด	2,910	33,198	1,596	12,043
อำเภอฟากท่า		13,327		5,110
- เทศบาลตำบลฟากท่า	721		426	
รวมอำเภอฟากท่า	721	13,327	426	5,110
อำเภอบ้านโคก		10,518		4,516
- เทศบาลตำบลบ้านโคก	3,859		1,902	
รวมอำเภอบ้านโคก	3,859	10,518	1,902	4,516
อำเภอพิชัย		71,531		25,867
- เทศบาลตำบลในเมือง	1,825		1,010	

จำนวนประชากรและบ้าน ปี 2564 จำแนกตามอำเภอและเทศบาล

จังหวัดอุดรดิตถ์

อำเภอ/เทศบาล	จำนวนประชากร		จำนวนบ้าน	
	ในเขตเทศบาล	นอกเขตเทศบาล	ในเขตเทศบาล	นอกเขตเทศบาล
- เทศบาลตำบลท่าสัก	1,198		572	
รวมอำเภอพิชัย	3,023	71,531	1,582	25,867
อำเภอลับแล		36,266		15,126
- เทศบาลตำบลศรีพนมมาศ	2,933		1,199	
- เทศบาลตำบลหัวดง	5,509		2,159	
- เทศบาลตำบลทุ่งยั้ง	9,822		4,119	
รวมอำเภอลับแล	18,264	36,266	7,477	15,126
อำเภอทองแสนขัน		26,568		9,532
- เทศบาลตำบลทองแสนขัน	4,562		1,818	
รวมอำเภอทองแสนขัน	4,562	26,568	1,818	9,532
รวมจังหวัดอุดรดิตถ์	150,262	295,886	63,818	110,622
รวมจำนวนประชากร		446,148	รวมจำนวนบ้าน	174,440
: ข้อมูล ณ เดือนมกราคม 2565				
แหล่งที่มาด้านข้อมูลจำนวนประชากร : สำนักงานกลางทะเบียนราษฎร กรมการปกครอง				
แหล่งที่มาด้านการแบ่งเขตการปกครอง: กรมส่งเสริมการปกครองท้องถิ่น				
จัดทำโดย : กองยุทธศาสตร์และสารสนเทศที่อยู่อาศัย ฝ่ายวิชาการและพัฒนานวัตกรรมเพื่อที่อยู่อาศัย การเคหะแห่งชาติ				

จำนวนประชากรและบ้าน ปี 2564 จำแนกตามอำเภอและเทศบาล

จังหวัดอุทัยธานี

อำเภอ/เทศบาล	จำนวนประชากร		จำนวนบ้าน	
	ในเขตเทศบาล	นอกเขตเทศบาล	ในเขตเทศบาล	นอกเขตเทศบาล
อำเภอเมืองอุทัยธานี		35,485		13,816
- เทศบาลเมืองอุทัยธานี	14,052		9,657	
รวมอำเภอเมืองอุทัยธานี	14,052	35,485	9,657	13,816
อำเภอทัพทัน		15,913		5,475
- เทศบาลตำบลทัพทัน	8,789		3,662	
- เทศบาลตำบลลูกคู่	11,237		3,677	
- เทศบาลตำบลหนองสระ	2,135		674	
รวมอำเภอทัพทัน	22,161	15,913	8,013	5,475
อำเภอสว่างอารมณ์		29,914		11,077
- เทศบาลตำบลสว่างอารมณ์	1,609		974	
รวมอำเภอสว่างอารมณ์	1,609	29,914	974	11,077
อำเภอหนองฉาง		34,063		11,925
- เทศบาลตำบลหนองฉาง	2,720		1,914	
- เทศบาลตำบลเขาบางแกรก	6,212		2,398	
รวมอำเภอหนองฉาง	8,932	34,063	4,312	11,925
อำเภอหนองขาหย่าง		15,338		5,871
- เทศบาลตำบลหนองขาหย่าง	597		332	
รวมอำเภอหนองขาหย่าง	597	15,338	332	5,871
อำเภอบ้านไร่		63,428		24,918
- เทศบาลตำบลเมืองการุ้ง	2,143		1,011	
- เทศบาลตำบลบ้านไร่	2,540		1,399	
รวมอำเภอบ้านไร่	4,683	63,428	2,410	24,918
อำเภอลานสัก		55,420		19,077
- เทศบาลตำบลลานสัก	3,390		2,149	
รวมอำเภอลานสัก	3,390	55,420	2,149	19,077
อำเภอห้วยคต		20,131		7,500
รวมอำเภอห้วยคต		20,131		7,500
รวมจังหวัดอุทัยธานี	55,424	269,692	27,847	99,659
รวมจำนวนประชากร		325,116	รวมจำนวนบ้าน	127,506

: ข้อมูล ณ เดือนมกราคม 2565

แหล่งที่มาด้านข้อมูลจำนวนประชากร : สำนักงานกลางทะเบียนราษฎร กรมการปกครอง

แหล่งที่มาด้านการแบ่งเขตการปกครอง: กรมส่งเสริมการปกครองท้องถิ่น

จัดทำโดย : กองยุทธศาสตร์และสารสนเทศที่อยู่อาศัย ฝ่ายวิชาการและพัฒนานวัตกรรมเพื่อที่อยู่อาศัย การเคหะแห่งชาติ

จำนวนประชากรและบ้าน ปี 2564 จำแนกตามอำเภอและเทศบาล

จังหวัดกาฬสินธุ์

อำเภอ/เทศบาล	จำนวนประชากร		จำนวนบ้าน	
	ในเขตเทศบาล	นอกเขตเทศบาล	ในเขตเทศบาล	นอกเขตเทศบาล
อำเภอเมืองกาฬสินธุ์		80,895		26,259
- เทศบาลเมืองกาฬสินธุ์	32,244		16,070	
- เทศบาลตำบลหนองสอ	7,278		2,293	
- เทศบาลตำบลนาจารย์	8,459		2,519	
- เทศบาลตำบลห้วยโพธิ์	11,745		3,427	
- เทศบาลตำบลลำคลอง	4,238		1,335	
รวมอำเภอเมืองกาฬสินธุ์	63,964	80,895	25,644	26,259
อำเภอนามน		29,519		9,448
- เทศบาลตำบลนามน	6,978		2,380	
รวมอำเภอนามน	6,978	29,519	2,380	9,448
อำเภอกมลาไสย		45,652		12,557
- เทศบาลตำบลกมลาไสย	9,775		3,664	
- เทศบาลตำบลหนองแปน	6,771		2,180	
- เทศบาลตำบลชัยภูญา	6,337		1,711	
รวมอำเภอกมลาไสย	22,883	45,652	7,555	12,557
อำเภอร่องคำ		10,429		3,304
- เทศบาลตำบลร่องคำ	6,063		2,220	
รวมอำเภอร่องคำ	6,063	10,429	2,220	3,304
อำเภอกุฉินารายณ์		61,803		21,214
- เทศบาลเมืองกุฉินารายณ์	11,324		4,970	
- เทศบาลตำบลกุดหว้า	5,224		2,075	
- เทศบาลตำบลนาขาม	12,984		3,399	
- เทศบาลตำบลจุมจัง	9,559		2,506	
รวมอำเภอกุฉินารายณ์	39,091	61,803	12,950	21,214
อำเภอเขาวง		20,974		8,633
- เทศบาลตำบลกุดดลิม	10,124		4,510	
- เทศบาลตำบลสระพังทอง	2,787		1,007	
รวมอำเภอเขาวง	12,911	20,974	5,517	8,633
อำเภอยางตลาด		81,517		24,432
- เทศบาลตำบลยางตลาด	8,494		3,826	
- เทศบาลตำบลโคกศรี	3,158		1,275	

จำนวนประชากรและบ้าน ปี 2564 จำแนกตามอำเภอและเทศบาล

จังหวัดกาฬสินธุ์

อำเภอ/เทศบาล	จำนวนประชากร		จำนวนบ้าน	
	ในเขตเทศบาล	นอกเขตเทศบาล	ในเขตเทศบาล	นอกเขตเทศบาล
- เทศบาลตำบลห้วยคำ	12,700		3,762	
- เทศบาลตำบลบัวบาน	12,951		4,477	
- เทศบาลตำบลอิติอู๋	8,703		2,517	
รวมอำเภอยางตลาด	46,006	81,517	15,857	24,432
อำเภอห้วยเม็ก		40,104		12,207
- เทศบาลตำบลห้วยเม็ก	5,665		2,209	
- เทศบาลตำบลคำใหญ่	4,987		1,627	
รวมอำเภอห้วยเม็ก	10,652	40,104	3,836	12,207
อำเภอสหัสขันธ์		34,624		10,448
- เทศบาลตำบลโนนบุรี	5,207		2,006	
- เทศบาลตำบลภูสิงห์	2,796		827	
รวมอำเภอสหัสขันธ์	8,003	34,624	2,833	10,448
อำเภอคำม่วง		26,873		7,468
- เทศบาลตำบลโพธิ์	3,790		1,101	
- เทศบาลตำบลคำม่วง	3,925		1,722	
- เทศบาลตำบลนาทัน	14,265		3,738	
รวมอำเภอคำม่วง	21,980	26,873	6,561	7,468
อำเภอท่าคันโท		28,808		8,228
- เทศบาลตำบลท่าคันโท	9,112		2,949	
รวมอำเภอท่าคันโท	9,112	28,808	2,949	8,228
อำเภอหนองกุงศรี		51,148		15,467
- เทศบาลตำบลหนองหิน	5,369		1,621	
- เทศบาลตำบลหนองกุงศรี	8,891		3,433	
รวมอำเภอหนองกุงศรี	14,260	51,148	5,054	15,467
อำเภอสมเด็จ		55,043		17,833
- เทศบาลตำบลสมเด็จ	6,798		3,366	
รวมอำเภอสมเด็จ	6,798	55,043	3,366	17,833
อำเภอห้วยผึ้ง		14,069		3,982
- เทศบาลตำบลห้วยผึ้ง	5,765		2,267	
- เทศบาลตำบลคำบง	10,421		3,018	
รวมอำเภอห้วยผึ้ง	16,186	14,069	5,285	3,982

จำนวนประชากรและบ้าน ปี 2564 จำแนกตามอำเภอและเทศบาล

จังหวัดกาฬสินธุ์

อำเภอ/เทศบาล	จำนวนประชากร		จำนวนบ้าน	
	ในเขตเทศบาล	นอกเขตเทศบาล	ในเขตเทศบาล	นอกเขตเทศบาล
อำเภอสหัสขันธ์		25,421		7,670
รวมอำเภอสหัสขันธ์		25,421		7,670
อำเภอนาแก		25,717		8,236
- เทศบาลตำบลนาแก	5,273		1,926	
รวมอำเภอนาแก	5,273	25,717	1,926	8,236
อำเภอดอนจาน		26,093		7,707
รวมอำเภอดอนจาน		26,093		7,707
อำเภอฆ้องชัย		26,721		7,578
รวมอำเภอฆ้องชัย		26,721		7,578
รวมจังหวัดกาฬสินธุ์	290,160	685,410	103,933	212,671
รวมจำนวนประชากร		975,570	รวมจำนวนบ้าน	316,604
: ข้อมูล ณ เดือนมกราคม 2565				
แหล่งที่มาด้านข้อมูลจำนวนประชากร : สำนักงานกลางทะเบียนราษฎร กรมการปกครอง				
แหล่งที่มาด้านการแบ่งเขตการปกครอง: กรมส่งเสริมการปกครองท้องถิ่น				
จัดทำโดย : กองยุทธศาสตร์และสารสนเทศที่อยู่อาศัย ฝ่ายวิชาการและพัฒนานวัตกรรมเพื่อที่อยู่อาศัย การเคหะแห่งชาติ				

จำนวนประชากรและบ้าน ปี 2564 จำแนกตามอำเภอและเทศบาล

จังหวัดขอนแก่น

อำเภอ/เทศบาล	จำนวนประชากร		จำนวนบ้าน	
	ในเขตเทศบาล	นอกเขตเทศบาล	ในเขตเทศบาล	นอกเขตเทศบาล
อำเภอเมืองขอนแก่น		149,847		67,991
- เทศบาลนครขอนแก่น	107,371		67,228	
- เทศบาลเมืองบ้านทุ่ม	18,867		8,572	
- เทศบาลตำบลท่าพระ	8,847		4,111	
- เทศบาลตำบลสาวะถี	18,142		5,780	
- เทศบาลตำบลบ้านเป็ด	46,193		27,738	
- เทศบาลตำบลเมืองเก่า	31,531		17,412	
- เทศบาลตำบลโนนทัน	9,806		3,158	
- เทศบาลตำบลบ้านค้อ	17,144		6,896	
- เทศบาลตำบลหนองตวม	7,681		2,229	
รวมอำเภอเมืองขอนแก่น	265,582	149,847	143,124	67,991
อำเภอบ้านฝาง		50,379		17,432
- เทศบาลตำบลบ้านฝาง	4,554		1,846	
รวมอำเภอบ้านฝาง	4,554	50,379	1,846	17,432
อำเภอพระยืน		24,882		7,702
- เทศบาลตำบลพระยืน	3,316		1,491	
- เทศบาลตำบลบ้านไต้	6,488		2,049	
รวมอำเภอพระยืน	9,804	24,882	3,540	7,702
อำเภอหนองเรือ		83,560		23,207
- เทศบาลตำบลหนองเรือ	4,242		2,176	
- เทศบาลตำบลหนองแก	1,424		699	
- เทศบาลตำบลดอนโมง	3,426		1,837	
รวมอำเภอหนองเรือ	9,092	83,560	4,712	23,207
อำเภอชุมแพ		83,554		26,002
- เทศบาลเมืองชุมแพ	31,197		15,683	
- เทศบาลตำบลโนนหัน	4,602		1,538	
- เทศบาลตำบลโคกสูงสัมพันธ์	4,388		1,320	
รวมอำเภอชุมแพ	40,187	83,554	18,541	26,002
อำเภอสีชมพู		73,865		22,555
- เทศบาลตำบลสีชมพู	3,362		1,558	
รวมอำเภอสีชมพู	3,362	73,865	1,558	22,555

จำนวนประชากรและบ้าน ปี 2564 จำแนกตามอำเภอและเทศบาล

จังหวัดขอนแก่น

อำเภอ/เทศบาล	จำนวนประชากร		จำนวนบ้าน	
	ในเขตเทศบาล	นอกเขตเทศบาล	ในเขตเทศบาล	นอกเขตเทศบาล
อำเภอน้ำพอง		73,250		22,225
- เทศบาลตำบลวังชัย	6,357		2,915	
- เทศบาลตำบลน้ำพอง	4,902		2,442	
- เทศบาลตำบลกุดน้ำใส	8,515		2,635	
- เทศบาลตำบลม่วงหวาน	10,187		3,539	
- เทศบาลตำบลสะอาด	10,000		2,706	
รวมอำเภอน้ำพอง	39,961	73,250	14,237	22,225
อำเภออุบลรัตน์		31,421		8,333
- เทศบาลตำบลเขื่อนอุบลรัตน์	4,049		2,108	
รวมอำเภออุบลรัตน์	4,049	31,421	2,108	8,333
อำเภอกระนวน		68,313		20,390
- เทศบาลเมืองกระนวน	9,913		4,533	
- เทศบาลตำบลโคกสูง	8,857		2,469	
รวมอำเภอกระนวน	18,770	68,313	7,002	20,390
อำเภอบ้านไผ่		72,345		23,118
- เทศบาลเมืองบ้านไผ่	27,259		12,818	
รวมอำเภอบ้านไผ่	27,259	72,345	12,818	23,118
อำเภอเปือยน้อย		14,244		3,914
- เทศบาลตำบลเปือยน้อย	5,858		1,998	
รวมอำเภอเปือยน้อย	5,858	14,244	1,998	3,914
อำเภอพล		75,645		22,961
- เทศบาลเมืองเมืองพล	10,378		5,410	
รวมอำเภอพล	10,378	75,645	5,410	22,961
อำเภอแวงใหญ่		24,159		6,457
- เทศบาลตำบลแวงใหญ่	5,156		1,774	
รวมอำเภอแวงใหญ่	5,156	24,159	1,774	6,457
อำเภอแวงน้อย		38,686		11,440
- เทศบาลตำบลแวงน้อย	3,071		1,327	
รวมอำเภอแวงน้อย	3,071	38,686	1,327	11,440
อำเภอหนองสองห้อง		71,070		20,852
- เทศบาลตำบลหนองสองห้อง	5,769		2,774	

จำนวนประชากรและบ้าน ปี 2564 จำแนกตามอำเภอและเทศบาล

จังหวัดขอนแก่น

อำเภอ/เทศบาล	จำนวนประชากร		จำนวนบ้าน	
	ในเขตเทศบาล	นอกเขตเทศบาล	ในเขตเทศบาล	นอกเขตเทศบาล
รวมอำเภอหนองสองห้อง	5,769	71,070	2,774	20,852
อำเภอภูเวียง		68,930		20,551
- เทศบาลตำบลภูเวียง	2,960		1,745	
รวมอำเภอภูเวียง	2,960	68,930	1,745	20,551
อำเภอมัญจาคีรี		66,595		21,884
- เทศบาลตำบลมัญจาคีรี	3,542		1,934	
รวมอำเภอมัญจาคีรี	3,542	66,595	1,934	21,884
อำเภอชนบท		39,790		11,724
- เทศบาลตำบลชนบท	7,931		3,328	
รวมอำเภอชนบท	7,931	39,790	3,328	11,724
อำเภอเขาสวนกวาง		21,450		6,439
- เทศบาลตำบลเขาสวนกวาง	10,807		3,731	
- เทศบาลตำบลโนนสมบูรณ์	5,921		1,779	
รวมอำเภอเขาสวนกวาง	16,728	21,450	5,510	6,439
อำเภอภูผาม่าน		19,610		5,863
- เทศบาลตำบลภูผาม่าน	3,465		1,284	
รวมอำเภอภูผาม่าน	3,465	19,610	1,284	5,863
อำเภอซำสูง		18,227		5,318
- เทศบาลตำบลซำสูง	5,264		1,927	
รวมอำเภอซำสูง	5,264	18,227	1,927	5,318
อำเภอโคกโพธิ์ไชย		21,125		6,654
- เทศบาลตำบลบ้านโคก	4,111		1,467	
รวมอำเภอโคกโพธิ์ไชย	4,111	21,125	1,467	6,654
อำเภอหนองนาคำ		23,725		6,753
รวมอำเภอหนองนาคำ		23,725		6,753
อำเภอบ้านแฮด		26,120		8,346
- เทศบาลตำบลบ้านแฮด	6,654		2,262	
รวมอำเภอบ้านแฮด	6,654	26,120	2,262	8,346
อำเภอโนนศิลา		21,052		6,491
- เทศบาลตำบลโนนศิลา	5,598		1,820	

จำนวนประชากรและบ้าน ปี 2564 จำแนกตามอำเภอและเทศบาล

จังหวัดขอนแก่น

อำเภอ/เทศบาล	จำนวนประชากร		จำนวนบ้าน	
	ในเขตเทศบาล	นอกเขตเทศบาล	ในเขตเทศบาล	นอกเขตเทศบาล
รวมอำเภอโนนศิลา	5,598	21,052	1,820	6,491
อำเภอเวียงเก่า		19,914		5,696
รวมอำเภอเวียงเก่า		19,914		5,696
รวมจังหวัดขอนแก่น	509,105	1,281,758	244,046	410,298
รวมจำนวนประชากร		1,790,863	รวมจำนวนบ้าน	654,344
: ข้อมูล ณ เดือนมกราคม 2565				
แหล่งที่มาด้านข้อมูลจำนวนประชากร : สำนักงานกลางทะเบียนราษฎร กรมการปกครอง				
แหล่งที่มาด้านการแบ่งเขตการปกครอง: กรมส่งเสริมการปกครองท้องถิ่น				
จัดทำโดย : กองยุทธศาสตร์และสารสนเทศที่อยู่อาศัย ฝ่ายวิชาการและพัฒนานวัตกรรมเพื่อที่อยู่อาศัย การเคหะแห่งชาติ				

จำนวนประชากรและบ้าน ปี 2564 จำแนกตามอำเภอและเทศบาล
จังหวัดชัยภูมิ

อำเภอ/เทศบาล	จำนวนประชากร		จำนวนบ้าน	
	ในเขตเทศบาล	นอกเขตเทศบาล	ในเขตเทศบาล	นอกเขตเทศบาล
อำเภอเมืองชัยภูมิ		136,748		55,014
- เทศบาลเมืองชัยภูมิ	35,834		21,090	
- เทศบาลตำบลลาดใหญ่	4,534		1,755	
- เทศบาลตำบลบ้านค่ายหมื่นแผ้ว	4,891		1,914	
รวมอำเภอเมืองชัยภูมิ	45,259	136,748	24,759	55,014
อำเภอบ้านเขว้า		42,184		14,760
- เทศบาลตำบลบ้านเขว้า	7,994		3,415	
รวมอำเภอบ้านเขว้า	7,994	42,184	3,415	14,760
อำเภอคอนสวรรค์		48,030		18,085
- เทศบาลตำบลคอนสวรรค์	4,188		1,893	
รวมอำเภอคอนสวรรค์	4,188	48,030	1,893	18,085
อำเภอเกษตรสมบูรณ์		85,425		25,288
- เทศบาลตำบลบ้านเป่า	7,689		2,377	
- เทศบาลตำบลเกษตรสมบูรณ์	2,921		1,329	
- เทศบาลตำบลบ้านเตี๊ยม	15,486		4,562	
รวมอำเภอเกษตรสมบูรณ์	26,096	85,425	8,268	25,288
อำเภอหนองบัวแดง		93,085		29,973
- เทศบาลตำบลหนองบัวแดง	8,803		4,305	
รวมอำเภอหนองบัวแดง	8,803	93,085	4,305	29,973
อำเภอจัตุรัส		67,989		25,001
- เทศบาลตำบลหนองบัวโคก	1,935		784	
- เทศบาลตำบลจัตุรัส	4,160		2,210	
รวมอำเภอจัตุรัส	6,095	67,989	2,994	25,001
อำเภอบำเหน็จณรงค์		40,686		13,633
- เทศบาลตำบลบำเหน็จณรงค์	6,867		3,001	
- เทศบาลตำบลบ้านเพชร	4,829		2,229	
รวมอำเภอบำเหน็จณรงค์	11,696	40,686	5,230	13,633
อำเภอหนองบัวระเหว		32,683		11,666
- เทศบาลตำบลหนองบัวระเหว	5,865		2,642	
รวมอำเภอหนองบัวระเหว	5,865	32,683	2,642	11,666
อำเภอเทพสถิต		65,580		24,073

จำนวนประชากรและบ้าน ปี 2564 จำแนกตามอำเภอและเทศบาล
จังหวัดชัยภูมิ

อำเภอ/เทศบาล	จำนวนประชากร		จำนวนบ้าน	
	ในเขตเทศบาล	นอกเขตเทศบาล	ในเขตเทศบาล	นอกเขตเทศบาล
- เทศบาลตำบลเทพสถิต	3,821		2,274	
รวมอำเภอเทพสถิต	3,821	65,580	2,274	24,073
อำเภอภูเขียว		108,437		35,494
- เทศบาลตำบลภูเขียว	6,130		3,047	
- เทศบาลตำบลบ้านเพชรภูเขียว	5,589		1,751	
รวมอำเภอภูเขียว	11,719	108,437	4,798	35,494
อำเภอบ้านแท่น		41,003		11,748
- เทศบาลตำบลบ้านแท่น	4,063		1,629	
รวมอำเภอบ้านแท่น	4,063	41,003	1,629	11,748
อำเภอแก้งคร้อ		72,774		25,344
- เทศบาลตำบลแก้งคร้อ	8,443		4,606	
- เทศบาลตำบลนาหนองทุ่ม	10,778		3,314	
รวมอำเภอแก้งคร้อ	19,221	72,774	7,920	25,344
อำเภอคอนสาร		40,815		14,068
- เทศบาลตำบลคอนสาร	4,179		1,456	
- เทศบาลตำบลห้วยยาง	15,411		4,646	
รวมอำเภอคอนสาร	19,590	40,815	6,102	14,068
อำเภอภักดีชุมพล		30,801		12,258
รวมอำเภอภักดีชุมพล		30,801		12,258
อำเภอเนินสง่า		25,968		8,547
รวมอำเภอเนินสง่า		25,968		8,547
อำเภอซับใหญ่		15,647		5,762
รวมอำเภอซับใหญ่		15,647		5,762
รวมจังหวัดชัยภูมิ	174,410	947,855	76,229	330,714
รวมจำนวนประชากร		1,122,265	รวมจำนวนบ้าน	406,943
: ข้อมูล ณ เดือนมกราคม 2565				
แหล่งที่มาด้านข้อมูลจำนวนประชากร : สำนักงานกลางทะเบียนราษฎร กรมการปกครอง				
แหล่งที่มาด้านการแบ่งเขตการปกครอง: กรมส่งเสริมการปกครองท้องถิ่น				
จัดทำโดย : กองยุทธศาสตร์และสารสนเทศที่อยู่อาศัย ฝ่ายวิชาการและพัฒนานวัตกรรมเพื่อที่อยู่อาศัย การเคหะแห่งชาติ				

จำนวนประชากรและบ้าน ปี 2564 จำแนกตามอำเภอและเทศบาล

จังหวัดนครพนม

อำเภอ/เทศบาล	จำนวนประชากร		จำนวนบ้าน	
	ในเขตเทศบาล	นอกเขตเทศบาล	ในเขตเทศบาล	นอกเขตเทศบาล
อำเภอเมืองนครพนม		117,946		36,560
- เทศบาลเมืองนครพนม	26,167		15,256	
รวมอำเภอเมืองนครพนม	26,167	117,946	15,256	36,560
อำเภอปลาปาก		50,557		16,461
- เทศบาลตำบลปลาปาก	3,870		1,574	
รวมอำเภอปลาปาก	3,870	50,557	1,574	16,461
อำเภอท่าอุเทน		54,770		15,925
- เทศบาลตำบลท่าอุเทน	4,816		1,978	
รวมอำเภอท่าอุเทน	4,816	54,770	1,978	15,925
อำเภอบ้านแพง		26,588		8,193
- เทศบาลตำบลบ้านแพง	8,774		3,615	
รวมอำเภอบ้านแพง	8,774	26,588	3,615	8,193
อำเภอธาตุพนม		72,008		22,165
- เทศบาลตำบลธาตุพนม	9,977		4,149	
รวมอำเภอธาตุพนม	9,977	72,008	4,149	22,165
อำเภอเรณูนคร		41,559		13,081
- เทศบาลตำบลเรณูนคร	4,459		1,715	
รวมอำเภอเรณูนคร	4,459	41,559	1,715	13,081
อำเภอนาแก		72,321		21,724
- เทศบาลตำบลนาแก	4,342		2,347	
รวมอำเภอนาแก	4,342	72,321	2,347	21,724
อำเภอศรีสงคราม		64,480		19,500
- เทศบาลตำบลศรีสงคราม	5,035		2,537	
รวมอำเภอศรีสงคราม	5,035	64,480	2,537	19,500
อำเภอนาหว้า		39,972		13,344
- เทศบาลตำบลนาหว้า	12,165		4,282	
รวมอำเภอนาหว้า	12,165	39,972	4,282	13,344
อำเภอโพนสวรรค์		52,628		17,091
- เทศบาลตำบลโพนสวรรค์	5,370		1,864	
รวมอำเภอโพนสวรรค์	5,370	52,628	1,864	17,091

จำนวนประชากรและบ้าน ปี 2564 จำแนกตามอำเภอและเทศบาล

จังหวัดนครพนม

อำเภอ/เทศบาล	จำนวนประชากร		จำนวนบ้าน	
	ในเขตเทศบาล	นอกเขตเทศบาล	ในเขตเทศบาล	นอกเขตเทศบาล
อำเภอนาทม		23,720		7,546
รวมอำเภอนาทม		23,720		7,546
อำเภอวังยาง		15,516		4,766
รวมอำเภอวังยาง		15,516		4,766
รวมจังหวัดนครพนม	84,975	632,065	39,317	196,356
รวมจำนวนประชากร		717,040	รวมจำนวนบ้าน	235,673
: ข้อมูล ณ เดือนมกราคม 2565				
แหล่งที่มาด้านข้อมูลจำนวนประชากร : สำนักงานกลางทะเบียนราษฎร กรมการปกครอง				
แหล่งที่มาด้านการแบ่งเขตการปกครอง: กรมส่งเสริมการปกครองท้องถิ่น				
จัดทำโดย : กองยุทธศาสตร์และสารสนเทศที่อยู่อาศัย ฝ่ายวิชาการและพัฒนานวัตกรรมเพื่อที่อยู่อาศัย การเคหะแห่งชาติ				

จำนวนประชากรและบ้าน ปี 2564 จำแนกตามอำเภอและเทศบาล

จังหวัดนครราชสีมา

อำเภอ/เทศบาล	จำนวนประชากร		จำนวนบ้าน	
	ในเขตเทศบาล	นอกเขตเทศบาล	ในเขตเทศบาล	นอกเขตเทศบาล
อำเภอเมืองนครราชสีมา		235,096		113,604
- เทศบาลนครนครราชสีมา	120,354		72,306	
- เทศบาลตำบลจอหอ	16,968		9,909	
- เทศบาลตำบลปรุใหญ่	9,861		5,156	
- เทศบาลตำบลหนองไผ่ล้อม	15,186		11,300	
- เทศบาลตำบลโคกกรวด	7,093		4,687	
- เทศบาลตำบลโพธิ์กลาง	29,468		13,508	
- เทศบาลตำบลห้วยทะเล	27,729		13,858	
- เทศบาลตำบลหนองไข่น้ำ	6,149		1,841	
รวมอำเภอเมืองนครราชสีมา	232,808	235,096	132,565	113,604
อำเภอครบุรี		80,447		30,740
- เทศบาลตำบลไทรโยง-ไชยवाल	3,649		1,166	
- เทศบาลตำบลแซะ	5,950		3,033	
- เทศบาลตำบลจระเข้มัน	6,094		2,406	
รวมอำเภอครบุรี	15,693	80,447	6,605	30,740
อำเภอเสิงสาง		56,915		17,420
- เทศบาลตำบลเสิงสาง	7,605		3,207	
- เทศบาลตำบลโนนสมบูรณ์	5,836		1,831	
รวมอำเภอเสิงสาง	13,441	56,915	5,038	17,420
อำเภอดง		74,393		21,549
- เทศบาลตำบลเมืองดง	2,191		1,008	
- เทศบาลตำบลเทพาลัย	2,770		858	
รวมอำเภอดง	4,961	74,393	1,866	21,549
อำเภอบ้านเหลื่อม		17,227		5,169
- เทศบาลตำบลบ้านเหลื่อม	3,423		1,228	
รวมอำเภอบ้านเหลื่อม	3,423	17,227	1,228	5,169
อำเภอจักราช		67,546		19,420
- เทศบาลตำบลจักราช	4,101		1,617	
รวมอำเภอจักราช	4,101	67,546	1,617	19,420
อำเภอโชคชัย		49,978		19,362
- เทศบาลตำบลด่านเกวียน	9,836		4,405	

จำนวนประชากรและบ้าน ปี 2564 จำแนกตามอำเภอและเทศบาล

จังหวัดนครราชสีมา

อำเภอ/เทศบาล	จำนวนประชากร		จำนวนบ้าน	
	ในเขตเทศบาล	นอกเขตเทศบาล	ในเขตเทศบาล	นอกเขตเทศบาล
- เทศบาลตำบลโชคชัย	12,648		5,554	
- เทศบาลตำบลท่าเยี่ยม	11,279		5,482	
รวมอำเภอโชคชัย	33,763	49,978	15,441	19,362
อำเภอด่านขุนทด		109,778		34,942
- เทศบาลตำบลหนองกรด	4,080		1,352	
- เทศบาลตำบลด่านขุนทด	6,116		3,962	
- เทศบาลตำบลหนองบัวตะเกียด	8,782		2,695	
รวมอำเภอด่านขุนทด	18,978	109,778	8,009	34,942
อำเภอโนนไทย		54,663		16,931
- เทศบาลตำบลโนนไทย	3,068		1,389	
- เทศบาลตำบลโคกสวาย	5,236		1,785	
- เทศบาลตำบลบัลลังก์	7,791		2,469	
รวมอำเภอโนนไทย	16,095	54,663	5,643	16,931
อำเภอโนนสูง		85,049		25,339
- เทศบาลตำบลมะค่า	1,918		595	
- เทศบาลตำบลตลาดแค	3,305		1,326	
- เทศบาลตำบลโนนสูง	9,578		4,013	
- เทศบาลตำบลดอนหวาย	3,632		1,314	
- เทศบาลตำบลด่านคล้า	8,558		2,612	
- เทศบาลตำบลใหม่	12,805		3,553	
รวมอำเภอโนนสูง	39,796	85,049	13,413	25,339
อำเภอขามสะแกแสง		33,339		9,945
- เทศบาลตำบลหนองหัวฟาน	4,529		1,419	
- เทศบาลตำบลขามสะแกแสง	5,097		1,920	
รวมอำเภอขามสะแกแสง	9,626	33,339	3,339	9,945
อำเภอบัวใหญ่		67,550		19,319
- เทศบาลเมืองบัวใหญ่	13,522		7,176	
รวมอำเภอบัวใหญ่	13,522	67,550	7,176	19,319
อำเภอประทาย		71,258		19,681
- เทศบาลตำบลประทาย	6,064		3,104	
รวมอำเภอประทาย	6,064	71,258	3,104	19,681

จำนวนประชากรและบ้าน ปี 2564 จำแนกตามอำเภอและเทศบาล

จังหวัดนครราชสีมา

อำเภอ/เทศบาล	จำนวนประชากร		จำนวนบ้าน	
	ในเขตเทศบาล	นอกเขตเทศบาล	ในเขตเทศบาล	นอกเขตเทศบาล
อำเภอบักรังชัย		92,579		32,621
- เทศบาลเมืองเมืองปัก	13,600		7,009	
- เทศบาลตำบลตะขบ	5,231		1,913	
- เทศบาลตำบลลำนางแก้ว	4,774		1,397	
รวมอำเภอบักรังชัย	23,605	92,579	10,319	32,621
อำเภอพิมาย		120,115		39,486
- เทศบาลตำบลพิมาย	7,768		2,903	
รวมอำเภอพิมาย	7,768	120,115	2,903	39,486
อำเภอห้วยแถลง		70,355		19,638
- เทศบาลตำบลหินดาด	2,784		780	
- เทศบาลตำบลห้วยแถลง	3,152		1,624	
รวมอำเภอห้วยแถลง	5,936	70,355	2,404	19,638
อำเภอชุมพวง		73,935		20,373
- เทศบาลตำบลชุมพวง	8,826		3,841	
รวมอำเภอชุมพวง	8,826	73,935	3,841	20,373
อำเภอสูงเนิน		72,588		29,838
- เทศบาลตำบลสูงเนิน	9,853		6,308	
- เทศบาลตำบลกุดจิก	2,691		1,405	
รวมอำเภอสูงเนิน	12,544	72,588	7,713	29,838
อำเภอขามทะเลสอ		25,972		8,577
- เทศบาลตำบลขามทะเลสอ	4,290		2,198	
รวมอำเภอขามทะเลสอ	4,290	25,972	2,198	8,577
อำเภอสีคิ้ว		86,720		32,549
- เทศบาลเมืองสีคิ้ว	16,513		9,453	
- เทศบาลตำบลลาดบัวขาว	4,126		2,244	
- เทศบาลตำบลคลองไผ่	3,642		1,751	
- เทศบาลตำบลหนองน้ำใส	13,316		5,075	
รวมอำเภอสีคิ้ว	37,597	86,720	18,523	32,549
อำเภอปากช่อง		125,137		68,512
- เทศบาลเมืองปากช่อง	33,265		18,884	
- เทศบาลตำบลกลางดง	5,055		2,730	

จำนวนประชากรและบ้าน ปี 2564 จำแนกตามอำเภอและเทศบาล

จังหวัดนครราชสีมา

อำเภอ/เทศบาล	จำนวนประชากร		จำนวนบ้าน	
	ในเขตเทศบาล	นอกเขตเทศบาล	ในเขตเทศบาล	นอกเขตเทศบาล
- เทศบาลตำบลสีมามงคล	9,008		4,308	
- เทศบาลตำบลหมูสี	13,366		11,491	
- เทศบาลตำบลวังไทร	11,514		5,195	
รวมอำเภอปากช่อง	72,208	125,137	42,608	68,512
อำเภอหนองบุญมาก		60,764		18,709
รวมอำเภอหนองบุญมาก		60,764		18,709
อำเภอแก้งสนามนาง		36,754		10,801
รวมอำเภอแก้งสนามนาง		36,754		10,801
อำเภอโนนแดง		20,886		5,643
- เทศบาลตำบลโนนแดง	4,288		1,586	
รวมอำเภอโนนแดง	4,288	20,886	1,586	5,643
อำเภอวังน้ำเขียว		43,668		19,500
- เทศบาลตำบลศาลเจ้าพ่อ	1,909		955	
รวมอำเภอวังน้ำเขียว	1,909	43,668	955	19,500
อำเภอเทพารักษ์		25,297		8,603
รวมอำเภอเทพารักษ์		25,297		8,603
อำเภอเมืองยาง		19,705		5,545
- เทศบาลตำบลเมืองยาง	8,103		2,328	
รวมอำเภอเมืองยาง	8,103	19,705	2,328	5,545
อำเภอพระทองคำ		36,672		12,224
- เทศบาลตำบลพระทองคำ	4,048		1,652	
รวมอำเภอพระทองคำ	4,048	36,672	1,652	12,224
อำเภอลำทะเมนชัย		28,075		7,627
- เทศบาลตำบลหนองบัววง	4,629		1,847	
รวมอำเภอลำทะเมนชัย	4,629	28,075	1,847	7,627
อำเภอบัวลาย		21,494		6,473
- เทศบาลตำบลหนองบัวลาย	2,437		872	
รวมอำเภอบัวลาย	2,437	21,494	872	6,473

จำนวนประชากรและบ้าน ปี 2564 จำแนกตามอำเภอและเทศบาล

จังหวัดนครราชสีมา

อำเภอ/เทศบาล	จำนวนประชากร		จำนวนบ้าน	
	ในเขตเทศบาล	นอกเขตเทศบาล	ในเขตเทศบาล	นอกเขตเทศบาล
อำเภอสีดา		20,071		5,991
- เทศบาลตำบลสีดา	3,622		1,470	
รวมอำเภอสีดา	3,622	20,071	1,470	5,991
อำเภอเฉลิมพระเกียรติ		31,043		9,512
- เทศบาลตำบลท่าช้าง	5,004		2,096	
รวมอำเภอเฉลิมพระเกียรติ	5,004	31,043	2,096	9,512
รวมจังหวัดนครราชสีมา	619,085	2,015,069	308,359	715,643
รวมจำนวนประชากร		2,634,154	รวมจำนวนบ้าน	1,024,002
: ข้อมูล ณ เดือนมกราคม 2565				
แหล่งที่มาด้านข้อมูลจำนวนประชากร : สำนักงานกลางทะเบียนราษฎร กรมการปกครอง				
แหล่งที่มาด้านการแบ่งเขตการปกครอง: กรมส่งเสริมการปกครองท้องถิ่น				
จัดทำโดย : กองยุทธศาสตร์และสารสนเทศที่อยู่อาศัย ฝ่ายวิชาการและพัฒนานวัตกรรมเพื่อที่อยู่อาศัย การเคหะแห่งชาติ				

จำนวนประชากรและบ้าน ปี 2564 จำแนกตามอำเภอและเทศบาล

จังหวัดบึงกาฬ

อำเภอ/เทศบาล	จำนวนประชากร		จำนวนบ้าน	
	ในเขตเทศบาล	นอกเขตเทศบาล	ในเขตเทศบาล	นอกเขตเทศบาล
อำเภอเมืองบึงกาฬ		58,664		18,867
- เทศบาลตำบลบึงกาฬ	20,102		11,193	
- เทศบาลตำบลหอคำ	7,261		2,353	
- เทศบาลตำบลโนนสว่าง	6,893		2,409	
รวมอำเภอเมืองบึงกาฬ	34,256	58,664	15,955	18,867
อำเภอพรเจริญ		28,889		8,230
- เทศบาลตำบลพรเจริญ	10,327		3,560	
- เทศบาลตำบลดอนหญ้านาง	5,072		1,508	
รวมอำเภอพรเจริญ	15,399	28,889	5,068	8,230
อำเภอโซ่พิสัย		65,066		19,300
- เทศบาลตำบลโซ่พิสัย	6,535		2,601	
รวมอำเภอโซ่พิสัย	6,535	65,066	2,601	19,300
อำเภอเซกา		73,389		23,157
- เทศบาลตำบลศรีพนา	6,630		2,713	
- เทศบาลตำบลท่าสะอาด	6,855		2,007	
รวมอำเภอเซกา	13,485	73,389	4,720	23,157
อำเภอปากคาด		28,209		9,691
- เทศบาลตำบลปากคาด	6,619		2,733	
รวมอำเภอปากคาด	6,619	28,209	2,733	9,691
อำเภอบึงโขงหลง		27,942		8,992
- เทศบาลตำบลบึงโขงหลง	9,750		3,416	
รวมอำเภอบึงโขงหลง	9,750	27,942	3,416	8,992
อำเภอศรีวิไล		28,771		9,577
- เทศบาลตำบลศรีวิไล	10,967		3,940	
รวมอำเภอศรีวิไล	10,967	28,771	3,940	9,577
อำเภอบุ่งคล้า		14,054		4,265
รวมอำเภอบุ่งคล้า		14,054		4,265
รวมจังหวัดบึงกาฬ	97,011	324,984	38,433	102,079
รวมจำนวนประชากร		421,995	รวมจำนวนบ้าน	140,512
: ข้อมูล ณ เดือนมกราคม 2565				
แหล่งที่มาด้านข้อมูลจำนวนประชากร : สำนักงานกลางทะเบียนราษฎร กรมการปกครอง				
แหล่งที่มาด้านการแบ่งเขตการปกครอง: กรมส่งเสริมการปกครองท้องถิ่น				
จัดทำโดย : กองยุทธศาสตร์และสารสนเทศที่อยู่อาศัย ฝ่ายวิชาการและพัฒนานวัตกรรมเพื่อที่อยู่อาศัย การเคหะแห่งชาติ				

จำนวนประชากรและบ้าน ปี 2564 จำแนกตามอำเภอและเทศบาล

จังหวัดบุรีรัมย์

อำเภอ/เทศบาล	จำนวนประชากร		จำนวนบ้าน	
	ในเขตเทศบาล	นอกเขตเทศบาล	ในเขตเทศบาล	นอกเขตเทศบาล
อำเภอเมืองบุรีรัมย์		174,732		53,449
- เทศบาลเมืองบุรีรัมย์	24,594		14,503	
- เทศบาลตำบลอิสาน	21,517		12,904	
รวมอำเภอเมืองบุรีรัมย์	46,111	174,732	27,407	53,449
อำเภอคูเมือง		59,232		16,374
- เทศบาลตำบลหินเหล็กไฟ	4,964		1,832	
- เทศบาลตำบลคูเมือง	3,616		2,008	
รวมอำเภอคูเมือง	8,580	59,232	3,840	16,374
อำเภอกระสัง		101,546		26,527
- เทศบาลตำบลกระสัง	3,394		1,814	
รวมอำเภอกระสัง	3,394	101,546	1,814	26,527
อำเภอนางรอง		93,173		26,618
- เทศบาลเมืองนางรอง	20,570		11,417	
รวมอำเภอนางรอง	20,570	93,173	11,417	26,618
อำเภอหนองกี่		57,353		15,549
- เทศบาลตำบลหนองกี่	9,764		4,165	
- เทศบาลตำบลศาลเจ้าพ่อขุนศรี	3,366		1,305	
รวมอำเภอหนองกี่	13,130	57,353	5,470	15,549
อำเภอละหานทราย		19,478		5,823
- เทศบาลตำบลละหานทราย	8,312		3,434	
- เทศบาลตำบลตาจิง	16,633		4,361	
- เทศบาลตำบลหนองแวง	16,818		4,235	
- เทศบาลตำบลสำโรงใหม่	12,674		3,761	
รวมอำเภอละหานทราย	54,437	19,478	15,791	5,823
อำเภอประโคนชัย		125,325		36,671
- เทศบาลตำบลประโคนชัย	9,514		4,099	
รวมอำเภอประโคนชัย	9,514	125,325	4,099	36,671
อำเภอบ้านกรวด		40,994		11,451
- เทศบาลตำบลบ้านกรวด	3,897		1,987	
- เทศบาลตำบลตลาดนิคมปราสาท	4,818		1,758	
- เทศบาลตำบลจันทบเพชร	7,851		2,404	
- เทศบาลตำบลหนองไม้งาม	10,075		2,914	
- เทศบาลตำบลบ้านกรวดปัญญาวัดฉวี	9,332		2,721	
รวมอำเภอบ้านกรวด	35,973	40,994	11,784	11,451

จำนวนประชากรและบ้าน ปี 2564 จำแนกตามอำเภอและเทศบาล

จังหวัดบุรีรัมย์

อำเภอ/เทศบาล	จำนวนประชากร		จำนวนบ้าน	
	ในเขตเทศบาล	นอกเขตเทศบาล	ในเขตเทศบาล	นอกเขตเทศบาล
อำเภอพุทไธสง		41,590		12,324
- เทศบาลตำบลพุทไธสง	4,180		2,260	
รวมอำเภอพุทไธสง	4,180	41,590	2,260	12,324
อำเภอลำปลายมาศ		114,566		31,324
- เทศบาลตำบลลำปลายมาศ	13,301		6,212	
- เทศบาลตำบลทะเลmenชัย	4,323		1,251	
รวมอำเภอลำปลายมาศ	17,624	114,566	7,463	31,324
อำเภอสตึก		98,784		27,374
- เทศบาลตำบลสตึก	11,002		5,634	
รวมอำเภอสตึก	11,002	98,784	5,634	27,374
อำเภอปะคำ		38,336		11,878
- เทศบาลตำบลปะคำ	7,116		2,813	
รวมอำเภอปะคำ	7,116	38,336	2,813	11,878
อำเภอนาโพธิ์		28,514		8,008
- เทศบาลตำบลนาโพธิ์	3,670		1,665	
รวมอำเภอนาโพธิ์	3,670	28,514	1,665	8,008
อำเภอหนองหงส์		35,438		9,436
- เทศบาลตำบลหนองหงส์	4,754		1,753	
- เทศบาลตำบลห้วยหิน	9,729		2,662	
รวมอำเภอหนองหงส์	14,483	35,438	4,415	9,436
อำเภอพลับพลาชัย		27,801		7,166
- เทศบาลตำบลพลับพลาชัย	6,620		1,958	
- เทศบาลตำบลจันดุม	10,550		2,954	
รวมอำเภอพลับพลาชัย	17,170	27,801	4,912	7,166
อำเภอห้วยราช		32,499		8,283
- เทศบาลตำบลห้วยราช	5,064		1,425	
รวมอำเภอห้วยราช	5,064	32,499	1,425	8,283
อำเภอโนนสุวรรณ		21,813		6,419
- เทศบาลตำบลโนนสุวรรณ	3,295		1,069	
รวมอำเภอโนนสุวรรณ	3,295	21,813	1,069	6,419
อำเภอชำนิ		35,382		9,185
รวมอำเภอชำนิ		35,382		9,185
อำเภอบ้านใหม่ไชยพจน์		22,112		6,102

จำนวนประชากรและบ้าน ปี 2564 จำแนกตามอำเภอและเทศบาล

จังหวัดบุรีรัมย์

อำเภอ/เทศบาล	จำนวนประชากร		จำนวนบ้าน	
	ในเขตเทศบาล	นอกเขตเทศบาล	ในเขตเทศบาล	นอกเขตเทศบาล
- เทศบาลตำบลบ้านใหม่ไชยพจน์	4,281		1,427	
รวมอำเภอบ้านใหม่ไชยพจน์	4,281	22,112	1,427	6,102
อำเภอโนนดินแดง		18,736		5,778
- เทศบาลตำบลโนนดินแดง	9,432		3,617	
รวมอำเภอโนนดินแดง	9,432	18,736	3,617	5,778
อำเภอบ้านด่าน		18,805		4,615
- เทศบาลตำบลบ้านด่าน	12,021		3,314	
รวมอำเภอบ้านด่าน	12,021	18,805	3,314	4,615
อำเภอแคนดง		26,901		7,417
- เทศบาลตำบลแคนดง	5,469		1,925	
รวมอำเภอแคนดง	5,469	26,901	1,925	7,417
อำเภอเฉลิมพระเกียรติ		12,078		3,553
- เทศบาลตำบลถาวร	7,665		2,213	
- เทศบาลตำบลยายแยมพัฒนา	8,620		2,349	
- เทศบาลตำบลพนมรุ้ง	11,816		3,902	
รวมอำเภอเฉลิมพระเกียรติ	28,101	12,078	8,464	3,553
รวมจังหวัดบุรีรัมย์	334,617	1,245,188	132,025	351,324
รวมจำนวนประชากร		1,579,805	รวมจำนวนบ้าน	483,349
: ข้อมูล ณ เดือนมกราคม 2565				
แหล่งที่มาข้อมูลจำนวนประชากร : สำนักงานกลางทะเบียนราษฎร กรมการปกครอง				
แหล่งที่มาด้านการแบ่งเขตการปกครอง: กรมส่งเสริมการปกครองท้องถิ่น				
จัดทำโดย : กองยุทธศาสตร์และสารสนเทศที่อยู่อาศัย ฝ่ายวิชาการและพัฒนานวัตกรรมเพื่อที่อยู่อาศัย การเคหะแห่งชาติ				

จำนวนประชากรและบ้าน ปี 2564 จำแนกตามอำเภอและเทศบาล

จังหวัดมหาสารคาม

อำเภอ/เทศบาล	จำนวนประชากร		จำนวนบ้าน	
	ในเขตเทศบาล	นอกเขตเทศบาล	ในเขตเทศบาล	นอกเขตเทศบาล
อำเภอเมืองมหาสารคาม		102,055		36,315
- เทศบาลเมืองมหาสารคาม	46,895		21,604	
- เทศบาลตำบลวางนาง	5,612		2,226	
รวมอำเภอเมืองมหาสารคาม	52,507	102,055	23,830	36,315
อำเภอแกลง		24,390		6,600
- เทศบาลตำบลแกลง	5,341		1,617	
รวมอำเภอแกลง	5,341	24,390	1,617	6,600
อำเภอโกสุมพิสัย		109,665		31,784
- เทศบาลตำบลโกสุมพิสัย	9,151		4,332	
รวมอำเภอโกสุมพิสัย	9,151	109,665	4,332	31,784
อำเภอกันทรวิชัย		55,662		16,467
- เทศบาลตำบลโคกพระ	3,384		1,476	
- เทศบาลตำบลขามเรียง	14,766		5,698	
- เทศบาลตำบลท่าขอนยาง	8,868		6,489	
รวมอำเภอกันทรวิชัย	27,018	55,662	13,663	16,467
อำเภอเชียงยืน		55,941		18,209
- เทศบาลตำบลเชียงยืน	4,671		2,397	
รวมอำเภอเชียงยืน	4,671	55,941	2,397	18,209
อำเภอบรบือ		101,498		34,424
- เทศบาลตำบลบรบือ	5,586		2,336	
รวมอำเภอบรบือ	5,586	101,498	2,336	34,424
อำเภอนาเชือก		57,125		17,392
- เทศบาลตำบลนาเชือก	3,772		2,115	
รวมอำเภอนาเชือก	3,772	57,125	2,115	17,392
อำเภอพยัคฆภูมิพิสัย		79,597		22,089
- เทศบาลตำบลพยัคฆภูมิพิสัย	7,992		4,258	
รวมอำเภอพยัคฆภูมิพิสัย	7,992	79,597	4,258	22,089
อำเภอวาปีปทุม		107,505		30,705
- เทศบาลตำบลวาปีปทุม	4,709		2,380	
รวมอำเภอวาปีปทุม	4,709	107,505	2,380	30,705
อำเภอนาดูน		32,636		8,702
- เทศบาลตำบลนาดูน	4,754		1,816	
รวมอำเภอนาดูน	4,754	32,636	1,816	8,702

จำนวนประชากรและบ้าน ปี 2564 จำแนกตามอำเภอและเทศบาล

จังหวัดมหาสารคาม

อำเภอ/เทศบาล	จำนวนประชากร		จำนวนบ้าน	
	ในเขตเทศบาล	นอกเขตเทศบาล	ในเขตเทศบาล	นอกเขตเทศบาล
อำเภอยางสีสุราช		35,054		9,809
รวมอำเภอยางสีสุราช		35,054		9,809
อำเภอกุตุรัง		37,053		10,708
รวมอำเภอกุตุรัง		37,053		10,708
อำเภอชื่นชม		24,628		6,999
รวมอำเภอชื่นชม		24,628		6,999
รวมจังหวัดมหาสารคาม	125,501	822,809	58,744	250,203
	รวมจำนวนประชากร	948,310	รวมจำนวนบ้าน	308,947
: ข้อมูล ณ เดือนมกราคม 2565 แหล่งที่มาด้านข้อมูลจำนวนประชากร : สำนักงานกลางทะเบียนราษฎร กรมการปกครอง แหล่งที่มาด้านการแบ่งเขตการปกครอง: กรมส่งเสริมการปกครองท้องถิ่น จัดทำโดย : กองยุทธศาสตร์และสารสนเทศที่อยู่อาศัย ฝ่ายวิชาการและพัฒนานวัตกรรมเพื่อที่อยู่อาศัย การเคหะแห่งชาติ				

จำนวนประชากรและบ้าน ปี 2564 จำแนกตามอำเภอและเทศบาล

จังหวัดมุกดาหาร

อำเภอ/เทศบาล	จำนวนประชากร		จำนวนบ้าน	
	ในเขตเทศบาล	นอกเขตเทศบาล	ในเขตเทศบาล	นอกเขตเทศบาล
อำเภอเมืองมุกดาหาร		80,009		27,054
- เทศบาลเมืองมุกดาหาร	32,979		16,156	
- เทศบาลตำบลคำอาฮวน	12,937		4,746	
- เทศบาลตำบลดงเย็น	10,781		3,076	
รวมอำเภอเมืองมุกดาหาร	56,697	80,009	23,978	27,054
อำเภอนิคมน้ำสร้อย		34,105		10,180
- เทศบาลตำบลนิคมน้ำสร้อย	6,222		2,339	
- เทศบาลตำบลร่มเกล้า	3,335		1,069	
รวมอำเภอนิคมน้ำสร้อย	9,557	34,105	3,408	10,180
อำเภอดอนตาล		38,880		11,726
- เทศบาลตำบลดอนตาล	2,538		958	
- เทศบาลตำบลบ้านแก้ง	3,080		951	
รวมอำเภอดอนตาล	5,618	38,880	1,909	11,726
อำเภอดงหลวง		39,053		12,311
รวมอำเภอดงหลวง		39,053		12,311
อำเภอคำชะอี		44,572		14,615
- เทศบาลตำบลคำชะอี	2,343		1,131	
รวมอำเภอคำชะอี	2,343	44,572	1,131	14,615
อำเภอหว้านใหญ่		19,845		6,354
รวมอำเภอหว้านใหญ่		19,845		6,354
อำเภอหนองสูง		20,805		7,306
รวมอำเภอหนองสูง		20,805		7,306
รวมจังหวัดมุกดาหาร	74,215	277,269	30,426	89,546
	รวมจำนวนประชากร	351,484	รวมจำนวนบ้าน	119,972
: ข้อมูล ณ เดือนมกราคม 2565				
แหล่งที่มาข้อมูลจำนวนประชากร : สำนักงานกลางทะเบียนราษฎร กรมการปกครอง				
แหล่งที่มาด้านการแบ่งเขตการปกครอง: กรมส่งเสริมการปกครองท้องถิ่น				
จัดทำโดย : กองยุทธศาสตร์และสารสนเทศที่อยู่อาศัย ฝ่ายวิชาการและพัฒนานวัตกรรมเพื่อที่อยู่อาศัย การเคหะแห่งชาติ				

จำนวนประชากรและบ้าน ปี 2564 จำแนกตามอำเภอและเทศบาล

จังหวัดยโสธร

อำเภอ/เทศบาล	จำนวนประชากร		จำนวนบ้าน	
	ในเขตเทศบาล	นอกเขตเทศบาล	ในเขตเทศบาล	นอกเขตเทศบาล
อำเภอเมืองยโสธร		107,294		38,967
- เทศบาลเมืองยโสธร	20,266		9,178	
รวมอำเภอเมืองยโสธร	20,266	107,294	9,178	38,967
อำเภอรายมุล		24,565		8,015
- เทศบาลตำบลทรายมูล	6,240		2,142	
รวมอำเภอรายมุล	6,240	24,565	2,142	8,015
อำเภอกุดชุม		61,387		19,962
- เทศบาลตำบลกุดชุมพัฒนา	4,825		2,221	
รวมอำเภอกุดชุม	4,825	61,387	2,221	19,962
อำเภอคำเขื่อนแก้ว		61,891		19,296
- เทศบาลตำบลคำเขื่อนแก้ว	3,812		1,563	
รวมอำเภอคำเขื่อนแก้ว	3,812	61,891	1,563	19,296
อำเภอป่าติ้ว		32,005		10,158
- เทศบาลตำบลป่าติ้ว	3,038		1,250	
รวมอำเภอป่าติ้ว	3,038	32,005	1,250	10,158
อำเภอมหาชนะชัย		51,433		14,578
- เทศบาลตำบลฟ้าหยาด	4,696		1,860	
รวมอำเภอมหาชนะชัย	4,696	51,433	1,860	14,578
อำเภอค้อวัง		20,720		5,519
- เทศบาลตำบลค้อวัง	4,491		1,628	
รวมอำเภอค้อวัง	4,491	20,720	1,628	5,519
อำเภอเลิงนกทา		89,442		28,897
- เทศบาลตำบลสามแยก	3,892		2,250	
- เทศบาลตำบลเลิงนกทา	2,920		1,092	
รวมอำเภอเลิงนกทา	6,812	89,442	3,342	28,897
อำเภอไทยเจริญ		30,477		10,653
รวมอำเภอไทยเจริญ		30,477		10,653
รวมจังหวัดยโสธร	54,180	479,214	23,184	156,045
รวมจำนวนประชากร		533,394	รวมจำนวนบ้าน	179,229
: ข้อมูล ณ เดือนมกราคม 2565				
แหล่งที่มาข้อมูลจำนวนประชากร : สำนักงานกลางทะเบียนราษฎร กรมการปกครอง				
แหล่งที่มาด้านการแบ่งเขตการปกครอง: กรมส่งเสริมการปกครองท้องถิ่น				
จัดทำโดย : กองยุทธศาสตร์และสารสนเทศที่อยู่อาศัย ฝ่ายวิชาการและพัฒนานวัตกรรมเพื่อที่อยู่อาศัย การเคหะแห่งชาติ				

จำนวนประชากรและบ้าน ปี 2564 จำแนกตามอำเภอและเทศบาล

จังหวัดร้อยเอ็ด

อำเภอ/เทศบาล	จำนวนประชากร		จำนวนบ้าน	
	ในเขตเทศบาล	นอกเขตเทศบาล	ในเขตเทศบาล	นอกเขตเทศบาล
อำเภอเมืองร้อยเอ็ด		110,477		41,807
- เทศบาลเมืองร้อยเอ็ด	35,323		16,818	
- เทศบาลตำบลปอภาร	7,255		2,455	
- เทศบาลตำบลโนนตาล	5,283		1,459	
รวมอำเภอเมืองร้อยเอ็ด	47,861	110,477	20,732	41,807
อำเภอเกษตรวิสัย		73,455		21,087
- เทศบาลตำบลเกษตรวิสัย	10,914		4,864	
- เทศบาลตำบลกู่กาสิงห์	4,591		1,615	
- เทศบาลตำบลเมืองบัว	8,479		2,817	
รวมอำเภอเกษตรวิสัย	23,984	73,455	9,296	21,087
อำเภอปทุมรัตต์		47,286		12,971
- เทศบาลตำบลปทุมรัตต์	6,378		2,145	
รวมอำเภอปทุมรัตต์	6,378	47,286	2,145	12,971
อำเภอจตุรพักตรพิมาน		50,978		13,912
- เทศบาลตำบลจตุรพักตรพิมาน	3,832		1,595	
- เทศบาลตำบลดงแดง	8,747		2,435	
- เทศบาลตำบลโคกล่าม	7,395		2,094	
- เทศบาลตำบลหัวช้าง	8,219		2,686	
รวมอำเภอจตุรพักตรพิมาน	28,193	50,978	8,810	13,912
อำเภอธวัชบุรี		37,482		11,413
- เทศบาลตำบลนิเวศน์	6,767		3,051	
- เทศบาลตำบลธงธานี	7,742		2,521	
- เทศบาลตำบลอู่เม้า	7,310		2,042	
- เทศบาลตำบลบ้านนิเวศน์	2,500		1,180	
- เทศบาลตำบลมะฮี	5,350		2,139	
รวมอำเภอธวัชบุรี	29,669	37,482	10,933	11,413
อำเภอพนมไพร		60,270		17,899
- เทศบาลตำบลพนมไพร	4,160		1,796	
- เทศบาลตำบลโพธิ์ชัย	6,684		1,754	
รวมอำเภอพนมไพร	10,844	60,270	3,550	17,899
อำเภอโพนทอง		96,633		28,778
- เทศบาลตำบลโพนทอง	11,311		5,045	
รวมอำเภอโพนทอง	11,311	96,633	5,045	28,778
อำเภอโพธิ์ชัย		27,044		7,539

จำนวนประชากรและบ้าน ปี 2564 จำแนกตามอำเภอและเทศบาล

จังหวัดร้อยเอ็ด

อำเภอ/เทศบาล	จำนวนประชากร		จำนวนบ้าน	
	ในเขตเทศบาล	นอกเขตเทศบาล	ในเขตเทศบาล	นอกเขตเทศบาล
- เทศบาลตำบลเชียงใหม่	8,258		2,483	
- เทศบาลตำบลชัยวารี	5,276		1,674	
- เทศบาลตำบลคำพอง	9,280		2,631	
- เทศบาลตำบลอัคร์คเคคำ	8,222		2,142	
รวมอำเภอโพธิ์ชัย	31,036	27,044	8,930	7,539
อำเภอหนองพอก		60,034		16,633
- เทศบาลตำบลหนองพอก	6,435		2,671	
รวมอำเภอหนองพอก	6,435	60,034	2,671	16,633
อำเภอเสลภูมิ		90,017		25,231
- เทศบาลตำบลเสลภูมิ	13,066		5,041	
- เทศบาลตำบลเมืองไพร	6,241		1,600	
- เทศบาลตำบลขวาว	8,897		2,216	
รวมอำเภอเสลภูมิ	28,204	90,017	8,857	25,231
อำเภอสุวรรณภูมิ		105,322		29,971
- เทศบาลตำบลสุวรรณภูมิ	8,974		4,235	
รวมอำเภอสุวรรณภูมิ	8,974	105,322	4,235	29,971
อำเภอเมืองสรวง		13,624		3,786
- เทศบาลตำบลเมืองสรวง	9,509		2,873	
รวมอำเภอเมืองสรวง	9,509	13,624	2,873	3,786
อำเภอโพนทราย		22,394		5,192
- เทศบาลตำบลโพนทราย	5,584		1,981	
รวมอำเภอโพนทราย	5,584	22,394	1,981	5,192
อำเภออาจสามารถ		69,690		19,076
- เทศบาลตำบลอาจสามารถ	4,027		1,800	
รวมอำเภออาจสามารถ	4,027	69,690	1,800	19,076
อำเภอเมยวดี		23,154		6,974
รวมอำเภอเมยวดี		23,154		6,974
อำเภอศรีสมเด็จ		35,967		11,127
รวมอำเภอศรีสมเด็จ		35,967		11,127
อำเภอจังหาร		38,396		12,230
- เทศบาลตำบลดินดำ	6,852		2,015	
รวมอำเภอจังหาร	6,852	38,396	2,015	12,230

จำนวนประชากรและบ้าน ปี 2564 จำแนกตามอำเภอและเทศบาล

จังหวัดร้อยเอ็ด

อำเภอ/เทศบาล	จำนวนประชากร		จำนวนบ้าน	
	ในเขตเทศบาล	นอกเขตเทศบาล	ในเขตเทศบาล	นอกเขตเทศบาล
อำเภอเชียงขวัญ		27,365		8,270
รวมอำเภอเชียงขวัญ		27,365		8,270
อำเภอหนองฮี		24,375		6,543
รวมอำเภอหนองฮี		24,375		6,543
อำเภอทุ่งเขาหลวง		23,189		6,499
รวมอำเภอทุ่งเขาหลวง		23,189		6,499
รวมจังหวัดร้อยเอ็ด	258,861	1,037,152	93,873	306,938
รวมจำนวนประชากร		1,296,013	รวมจำนวนบ้าน	400,811

: ข้อมูล ณ เดือนมกราคม 2565

แหล่งที่มาด้านข้อมูลจำนวนประชากร : สำนักงานกลางทะเบียนราษฎร กรมการปกครอง

แหล่งที่มาด้านการแบ่งเขตการปกครอง: กรมส่งเสริมการปกครองท้องถิ่น

จัดทำโดย : กองยุทธศาสตร์และสารสนเทศที่อยู่อาศัย ฝ่ายวิชาการและพัฒนานวัตกรรมเพื่อที่อยู่อาศัย การเคหะแห่งชาติ

จำนวนประชากรและบ้าน ปี 2564 จำแนกตามอำเภอและเทศบาล

จังหวัดเลย

อำเภอ/เทศบาล	จำนวนประชากร		จำนวนบ้าน	
	ในเขตเทศบาล	นอกเขตเทศบาล	ในเขตเทศบาล	นอกเขตเทศบาล
อำเภอเมืองเลย		59,411		23,952
- เทศบาลเมืองเลย	20,728		11,783	
- เทศบาลตำบลน้ำสวย	3,579		1,228	
- เทศบาลตำบลนาอ้อ	6,067		2,288	
- เทศบาลตำบลนาดินดำ	10,637		3,714	
- เทศบาลตำบลนาโปลิ่ง	10,303		3,511	
- เทศบาลตำบลนาอาน	12,835		5,996	
รวมอำเภอเมืองเลย	64,149	59,411	28,520	23,952
อำเภอนาดัง		9,852		3,658
- เทศบาลตำบลนาดัง	6,608		2,379	
- เทศบาลตำบลนาดอกคำ	9,972		3,058	
รวมอำเภอนาดัง	16,580	9,852	5,437	3,658
อำเภอเชียงคาน		38,195		14,168
- เทศบาลตำบลเชียงคาน	5,140		2,774	
- เทศบาลตำบลธาตุ	9,700		3,435	
- เทศบาลตำบลเขาแก้ว	7,793		2,176	
รวมอำเภอเชียงคาน	22,633	38,195	8,385	14,168
อำเภอปากชม		33,643		11,343
- เทศบาลตำบลปากชม	3,468		1,565	
- เทศบาลตำบลเชียงกลม	5,165		1,631	
รวมอำเภอปากชม	8,633	33,643	3,196	11,343
อำเภอด่านซ้าย		48,307		16,248
- เทศบาลตำบลด่านซ้าย	3,386		1,963	
รวมอำเภอด่านซ้าย	3,386	48,307	1,963	16,248
อำเภอนาแห้ว		9,675		3,110
- เทศบาลตำบลนาแห้ว	2,014		907	
รวมอำเภอนาแห้ว	2,014	9,675	907	3,110
อำเภอภูเรือ		19,769		7,339
- เทศบาลตำบลภูเรือ	2,818		1,587	
รวมอำเภอภูเรือ	2,818	19,769	1,587	7,339
อำเภอท่าลี่		26,005		10,081
- เทศบาลตำบลท่าลี่	1,927		818	
รวมอำเภอท่าลี่	1,927	26,005	818	10,081
อำเภอวังสะพุง		100,256		34,405

จำนวนประชากรและบ้าน ปี 2564 จำแนกตามอำเภอและเทศบาล

จังหวัดเลย

อำเภอ/เทศบาล	จำนวนประชากร		จำนวนบ้าน	
	ในเขตเทศบาล	นอกเขตเทศบาล	ในเขตเทศบาล	นอกเขตเทศบาล
- เทศบาลเมืองวังสะพุง	10,860		4,553	
รวมอำเภอวังสะพุง	10,860	100,256	4,553	34,405
อำเภอภูกระดึง		27,381		8,824
- เทศบาลตำบลหนองหิน	4,425		2,048	
- เทศบาลตำบลภูกระดึง	7,145		2,745	
รวมอำเภอภูกระดึง	11,570	27,381	4,793	8,824
อำเภอภูหลวง		25,046		7,833
รวมอำเภอภูหลวง		25,046		7,833
อำเภอผาขาว		30,953		8,501
- เทศบาลตำบลโนนปอแดง	11,102		3,490	
รวมอำเภอผาขาว	11,102	30,953	3,490	8,501
อำเภอเอราวัณ		34,004		11,526
รวมอำเภอเอราวัณ		34,004		11,526
อำเภอหนองหิน		20,563		6,126
รวมอำเภอหนองหิน		20,563		6,126
รวมจังหวัดเลย	155,672	483,060	63,649	167,114
รวมจำนวนประชากร		638,732	รวมจำนวนบ้าน	230,763

: ข้อมูล ณ เดือนมกราคม 2565

แหล่งที่มาด้านข้อมูลจำนวนประชากร : สำนักงานกลางทะเบียนราษฎร กรมการปกครอง

แหล่งที่มาด้านการแบ่งเขตการปกครอง : กรมส่งเสริมการปกครองท้องถิ่น

จัดทำโดย : กองยุทธศาสตร์และสารสนเทศที่อยู่อาศัย ฝ่ายวิชาการและพัฒนานวัตกรรมเพื่อที่อยู่อาศัย การเคหะแห่งชาติ

จำนวนประชากรและบ้าน ปี 2564 จำแนกตามอำเภอและเทศบาล

จังหวัดศรีสะเกษ

อำเภอ/เทศบาล	จำนวนประชากร		จำนวนบ้าน	
	ในเขตเทศบาล	นอกเขตเทศบาล	ในเขตเทศบาล	นอกเขตเทศบาล
อำเภอเมืองศรีสะเกษ		87,315		27,219
- เทศบาลเมืองศรีสะเกษ	40,318		20,984	
- เทศบาลตำบลน้ำคำ	10,510		3,066	
รวมอำเภอเมืองศรีสะเกษ	50,828	87,315	24,050	27,219
อำเภอยางชุมน้อย		29,674		7,631
- เทศบาลตำบลยางชุมน้อย	6,303		2,421	
รวมอำเภอยางชุมน้อย	6,303	29,674	2,421	7,631
อำเภอกันทรารมย์		93,337		24,510
- เทศบาลตำบลกันทรารมย์	6,052		3,219	
รวมอำเภอกันทรารมย์	6,052	93,337	3,219	24,510
อำเภอกันทรลักษ์		183,792		51,639
- เทศบาลเมืองกันทรลักษ์	17,729		7,622	
รวมอำเภอกันทรลักษ์	17,729	183,792	7,622	51,639
อำเภอขุขันธ์		145,419		35,679
- เทศบาลตำบลเมืองขุขันธ์	4,264		2,181	
รวมอำเภอขุขันธ์	4,264	145,419	2,181	35,679
อำเภอไพรบึง		36,504		9,148
- เทศบาลตำบลไพรบึง	10,864		2,915	
รวมอำเภอไพรบึง	10,864	36,504	2,915	9,148
อำเภอปราสาท		63,522		15,263
- เทศบาลตำบลปราสาท	2,723		1,251	
รวมอำเภอปราสาท	2,723	63,522	1,251	15,263
อำเภอขุนหาญ		69,012		18,260
- เทศบาลตำบลขุนหาญ	10,848		3,784	
- เทศบาลตำบลกันทรอม	9,023		2,278	
- เทศบาลตำบลกระหวั้น	8,830		2,211	
- เทศบาลตำบลโพธิ์กระสังข์	9,194		2,071	
รวมอำเภอขุนหาญ	37,895	69,012	10,344	18,260
อำเภอรามัน		75,917		20,272
- เทศบาลตำบลเมืองคง	3,945		2,122	
รวมอำเภอรามัน	3,945	75,917	2,122	20,272
อำเภออุทุมพรพิสัย		102,313		26,546
- เทศบาลตำบลกำแพง	2,636		1,333	
รวมอำเภออุทุมพรพิสัย	2,636	102,313	1,333	26,546

จำนวนประชากรและบ้าน ปี 2564 จำแนกตามอำเภอและเทศบาล

จังหวัดศรีสะเกษ

อำเภอ/เทศบาล	จำนวนประชากร		จำนวนบ้าน	
	ในเขตเทศบาล	นอกเขตเทศบาล	ในเขตเทศบาล	นอกเขตเทศบาล
อำเภอบึงบูรพ์		4,358		1,085
- เทศบาลตำบลบึงบูรพ์	6,116		1,838	
รวมอำเภอบึงบูรพ์	6,116	4,358	1,838	1,085
อำเภอห้วยทับทัน		38,928		9,033
- เทศบาลตำบลห้วยทับทัน	3,314		1,067	
รวมอำเภอห้วยทับทัน	3,314	38,928	1,067	9,033
อำเภอโนนคูณ		39,485		11,220
รวมอำเภอโนนคูณ		39,485		11,220
อำเภอศรีรัตนะ		48,540		11,607
- เทศบาลตำบลศรีรัตนะ	4,683		1,467	
รวมอำเภอศรีรัตนะ	4,683	48,540	1,467	11,607
อำเภอนำเกลี้ยง		44,392		11,333
รวมอำเภอนำเกลี้ยง		44,392		11,333
อำเภอวังหิน		40,248		9,587
- เทศบาลตำบลบุสูง	10,288		2,799	
รวมอำเภอวังหิน	10,288	40,248	2,799	9,587
อำเภอภูสิงห์		54,779		16,020
รวมอำเภอภูสิงห์		54,779		16,020
อำเภอเมืองจันทร์		17,812		4,434
รวมอำเภอเมืองจันทร์		17,812		4,434
อำเภอเบญจลักษ์		36,025		9,323
รวมอำเภอเบญจลักษ์		36,025		9,323
อำเภอพยุห์		31,180		8,302
- เทศบาลตำบลพยุห์	3,922		1,437	
อำเภอพยุห์	3,922	31,180	1,437	8,302
อำเภอโพธิ์ศรีสุวรรณ		23,708		5,698
รวมอำเภอโพธิ์ศรีสุวรรณ		23,708		5,698
อำเภอศีลาสาท		19,734		5,400

จำนวนประชากรและบ้าน ปี 2564 จำแนกตามอำเภอและเทศบาล

จังหวัดศรีสะเกษ

อำเภอ/เทศบาล	จำนวนประชากร		จำนวนบ้าน	
	ในเขตเทศบาล	นอกเขตเทศบาล	ในเขตเทศบาล	นอกเขตเทศบาล
รวมอำเภอศีลาลาด		19,734		5,400
รวมจังหวัดศรีสะเกษ	171,562	1,285,994	66,066	339,209
	รวมจำนวนประชากร	1,457,556	รวมจำนวนบ้าน	405,275

: ข้อมูล ณ เดือนมกราคม 2565

แหล่งที่มาด้านข้อมูลจำนวนประชากร : สำนักงานกลางทะเบียนราษฎร กรมการปกครอง

แหล่งที่มาด้านการแบ่งเขตการปกครอง: กรมส่งเสริมการปกครองท้องถิ่น

จัดทำโดย : กองยุทธศาสตร์และสารสนเทศที่อยู่อาศัย ฝ่ายวิชาการและพัฒนานวัตกรรมเพื่อที่อยู่อาศัย การเคหะแห่งชาติ

จำนวนประชากรและบ้าน ปี 2564 จำแนกตามอำเภอและเทศบาล

จังหวัดสกลนคร

อำเภอ/เทศบาล	จำนวนประชากร		จำนวนบ้าน	
	ในเขตเทศบาล	นอกเขตเทศบาล	ในเขตเทศบาล	นอกเขตเทศบาล
อำเภอเมืองสกลนคร		113,722		42,102
- เทศบาลนครสกลนคร	50,901		28,841	
- เทศบาลตำบลเชียงเคี่ยน	16,878		6,121	
- เทศบาลตำบลท่าแร่	6,655		2,337	
- เทศบาลตำบลดงมะไฟ	5,900		2,283	
รวมอำเภอเมืองสกลนคร	80,334	113,722	39,582	42,102
อำเภอกุสุมาลย์		43,718		13,998
- เทศบาลตำบลกุสุมาลย์	4,060		1,718	
รวมอำเภอกุสุมาลย์	4,060	43,718	1,718	13,998
อำเภอกุดบาก		27,748		9,057
- เทศบาลตำบลกุดบาก	5,099		1,890	
รวมอำเภอกุดบาก	5,099	27,748	1,890	9,057
อำเภอพรรณานิคม		77,990		26,984
- เทศบาลตำบลพรรณานิคม	2,405		1,475	
รวมอำเภอพรรณานิคม	2,405	77,990	1,475	26,984
อำเภอพังโคน		45,999		17,641
- เทศบาลตำบลพังโคน	6,423		3,993	
รวมอำเภอพังโคน	6,423	45,999	3,993	17,641
อำเภอวาริชภูมิ		35,974		12,383
- เทศบาลตำบลวาริชภูมิ	2,849		1,359	
- เทศบาลตำบลคำป้อ	13,810		4,152	
รวมอำเภอวาริชภูมิ	16,659	35,974	5,511	12,383
อำเภอนิคมน้ำอูน		14,887		4,634
รวมอำเภอนิคมน้ำอูน		14,887		4,634
อำเภอวานรนิวาส		120,565		34,814
- เทศบาลตำบลวานรนิวาส	5,750		2,377	
รวมอำเภอวานรนิวาส	5,750	120,565	2,377	34,814
อำเภอคำตากล้า		32,825		11,707
- เทศบาลตำบลคำตากล้า	7,287		2,330	
รวมอำเภอคำตากล้า	7,287	32,825	2,330	11,707
อำเภอบ้านม่วง		67,432		20,127
- เทศบาลตำบลบ้านม่วง	3,564		1,497	

จำนวนประชากรและบ้าน ปี 2564 จำแนกตามอำเภอและเทศบาล

จังหวัดสกลนคร

อำเภอ/เทศบาล	จำนวนประชากร		จำนวนบ้าน	
	ในเขตเทศบาล	นอกเขตเทศบาล	ในเขตเทศบาล	นอกเขตเทศบาล
รวมอำเภอบ้านม่วง	3,564	67,432	1,497	20,127
อำเภออากาศอำนวย		54,125		19,274
- เทศบาลตำบลอากาศอำนวย	8,983		3,063	
- เทศบาลตำบลสามัคคีพัฒนา	9,035		2,418	
รวมอำเภออากาศอำนวย	18,018	54,125	5,481	19,274
อำเภอสว่างแดนดิน		127,835		37,531
- เทศบาลตำบลสว่างแดนดิน	8,164		4,872	
- เทศบาลตำบลดอนเชียง	4,156		1,272	
- เทศบาลตำบลบงใต้	10,162		3,014	
รวมอำเภอสว่างแดนดิน	22,482	127,835	9,158	37,531
อำเภอส่องดาว		29,607		7,746
- เทศบาลตำบลส่องดาว	4,901		1,576	
รวมอำเภอส่องดาว	4,901	29,607	1,576	7,746
อำเภอเต่างอย		24,351		8,728
รวมอำเภอเต่างอย		24,351		8,728
อำเภอโคกศรีสุพรรณ		21,779		7,688
- เทศบาลตำบลดงไซบ	12,622		5,782	
รวมอำเภอโคกศรีสุพรรณ	12,622	21,779	5,782	7,688
อำเภอเจริญศิลป์		38,362		10,663
- เทศบาลตำบลเจริญศิลป์	6,845		2,314	
รวมอำเภอเจริญศิลป์	6,845	38,362	2,314	10,663
อำเภอโพนนาแก้ว		36,978		13,905
รวมอำเภอโพนนาแก้ว		36,978		13,905
อำเภอภูพาน		35,940		12,511
รวมอำเภอภูพาน		35,940		12,511
รวมจังหวัดสกลนคร	196,449	949,837	84,684	311,493
รวมจำนวนประชากร		1,146,286	รวมจำนวนบ้าน	396,177

: ข้อมูล ณ เดือนมกราคม 2565

แหล่งที่มาข้อมูลจำนวนประชากร : สำนักงานกลางทะเบียนราษฎร กรมการปกครอง

แหล่งที่มาด้านการแบ่งเขตการปกครอง: กรมส่งเสริมการปกครองท้องถิ่น

จัดทำโดย : กองยุทธศาสตร์และสารสนเทศที่อยู่อาศัย ฝ่ายวิชาการและพัฒนานวัตกรรมเพื่อที่อยู่อาศัย การเคหะแห่งชาติ

จำนวนประชากรและบ้าน ปี 2564 จำแนกตามอำเภอและเทศบาล

จังหวัดสุรินทร์

อำเภอ/เทศบาล	จำนวนประชากร		จำนวนบ้าน	
	ในเขตเทศบาล	นอกเขตเทศบาล	ในเขตเทศบาล	นอกเขตเทศบาล
อำเภอเมืองสุรินทร์		217,408		76,910
- เทศบาลเมืองสุรินทร์	38,313		17,256	
- เทศบาลตำบลเมืองที่	1,884		567	
รวมอำเภอเมืองสุรินทร์	40,197	217,408	17,823	76,910
อำเภอชุมพลบุรี		68,637		18,913
- เทศบาลตำบลชุมพลบุรี	2,310		1,097	
รวมอำเภอชุมพลบุรี	2,310	68,637	1,097	18,913
อำเภอดำรงวิทยารุฉินารายณ์		91,603		23,709
- เทศบาลตำบลดำรงวิทยารุฉินารายณ์	4,018		1,819	
รวมอำเภอดำรงวิทยารุฉินารายณ์	4,018	91,603	1,819	23,709
อำเภอจอมพระ		54,564		14,031
- เทศบาลตำบลจอมพระ	4,140		1,939	
รวมอำเภอจอมพระ	4,140	54,564	1,939	14,031
อำเภอปราสาท		144,183		42,416
- เทศบาลตำบลนิคมปราสาท	2,668		863	
- เทศบาลตำบลกึ่งแอน	5,691		3,419	
รวมอำเภอปราสาท	8,359	144,183	4,282	42,416
อำเภอกาบเชิง		60,104		18,734
รวมอำเภอกาบเชิง		60,104		18,734
อำเภอรัตนบุรี		86,883		23,055
- เทศบาลตำบลรัตนบุรี	5,319		2,712	
รวมอำเภอรัตนบุรี	5,319	86,883	2,712	23,055
อำเภอสนม		38,540		10,835
- เทศบาลตำบลสนม	5,002		1,616	
รวมอำเภอสนม	5,002	38,540	1,616	10,835
อำเภอศีขรภูมิ		130,133		32,736
- เทศบาลตำบลศีขรภูมิ	4,663		2,815	
รวมอำเภอศีขรภูมิ	4,663	130,133	2,815	32,736
อำเภอสังขะ		127,203		34,939
- เทศบาลตำบลสังขะ	3,738		2,314	
รวมอำเภอสังขะ	3,738	127,203	2,314	34,939
อำเภอลำดวน		26,809		7,132
- เทศบาลตำบลลำดวนสุรพิณฑ์	4,328		1,876	
รวมอำเภอลำดวน	4,328	26,809	1,876	7,132
อำเภอสำโรงทาบ		50,329		11,915
- เทศบาลตำบลสำโรงทาบ	2,324		1,268	
รวมอำเภอสำโรงทาบ	2,324	50,329	1,268	11,915

จำนวนประชากรและบ้าน ปี 2564 จำแนกตามอำเภอและเทศบาล

จังหวัดสุรินทร์

อำเภอ/เทศบาล	จำนวนประชากร		จำนวนบ้าน	
	ในเขตเทศบาล	นอกเขตเทศบาล	ในเขตเทศบาล	นอกเขตเทศบาล
อำเภอบัวเชด		35,046		9,865
- เทศบาลตำบลบัวเชด	6,473		2,418	
รวมอำเภอบัวเชด	6,473	35,046	2,418	9,865
อำเภอพนมดงรัก		37,932		12,440
รวมอำเภอพนมดงรัก		37,932		12,440
อำเภอศรีณรงค์		46,729		11,682
รวมอำเภอศรีณรงค์		46,729		11,682
อำเภอเขวาสินรินทร์		34,323		10,105
รวมอำเภอเขวาสินรินทร์		34,323		10,105
อำเภอโนนนารายณ์		34,933		8,692
รวมอำเภอโนนนารายณ์		34,933		8,692
รวมจังหวัดสุรินทร์	90,871	1,285,359	41,979	368,109
รวมจำนวนประชากร		1,376,230	รวมจำนวนบ้าน	410,088
: ข้อมูล ณ เดือนมกราคม 2565				
แหล่งที่มาด้านข้อมูลจำนวนประชากร : สำนักงานกลางทะเบียนราษฎร กรมการปกครอง				
แหล่งที่มาด้านการแบ่งเขตการปกครอง: กรมส่งเสริมการปกครองท้องถิ่น				
จัดทำโดย : กองยุทธศาสตร์และสารสนเทศที่อยู่อาศัย ฝ่ายวิชาการและพัฒนานวัตกรรมเพื่อที่อยู่อาศัย การเคหะแห่งชาติ				

จำนวนประชากรและบ้าน ปี 2564 จำแนกตามอำเภอและเทศบาล

จังหวัดหนองคาย

อำเภอ/เทศบาล	จำนวนประชากร		จำนวนบ้าน	
	ในเขตเทศบาล	นอกเขตเทศบาล	ในเขตเทศบาล	นอกเขตเทศบาล
อำเภอเมืองหนองคาย		75,000		24,580
- เทศบาลเมืองหนองคาย	46,673		24,635	
- เทศบาลตำบลหนองสองห้อง	5,265		2,077	
- เทศบาลตำบลเวียงคุก	5,937		1,920	
- เทศบาลตำบลโพธิ์ชัย	7,822		3,848	
- เทศบาลตำบลหาดคำ	9,406		3,002	
รวมอำเภอเมืองหนองคาย	75,103	75,000	35,482	24,580
อำเภอท่าบ่อ		61,250		18,735
- เทศบาลเมืองท่าบ่อ	17,308		7,374	
- เทศบาลตำบลโพนสา	3,724		1,157	
รวมอำเภอท่าบ่อ	21,032	61,250	8,531	18,735
อำเภอโพนพิสัย		95,641		31,934
- เทศบาลตำบลโพนพิสัย	2,617		1,230	
รวมอำเภอโพนพิสัย	2,617	95,641	1,230	31,934
อำเภอศรีเชียงใหม่		23,478		7,449
- เทศบาลตำบลศรีเชียงใหม่	6,363		2,843	
รวมอำเภอศรีเชียงใหม่	6,363	23,478	2,843	7,449
อำเภอสังคม		22,318		7,274
- เทศบาลตำบลสังคม	3,315		1,448	
รวมอำเภอสังคม	3,315	22,318	1,448	7,274
อำเภอสระใคร		26,565		8,427
รวมอำเภอสระใคร		26,565		8,427
อำเภอเฝ้าไร่		39,887		11,514
- เทศบาลตำบลเฝ้าไร่	10,971		4,029	
รวมอำเภอเฝ้าไร่	10,971	39,887	4,029	11,514
อำเภอรัตนวาปี		38,057		13,118
รวมอำเภอรัตนวาปี		38,057		13,118
อำเภอโพธิ์ตาก		15,246		5,158

จำนวนประชากรและบ้าน ปี 2564 จำแนกตามอำเภอและเทศบาล

จังหวัดหนองคาย

อำเภอ/เทศบาล	จำนวนประชากร		จำนวนบ้าน	
	ในเขตเทศบาล	นอกเขตเทศบาล	ในเขตเทศบาล	นอกเขตเทศบาล
รวมอำเภอโพธิ์ตาก		15,246		5,158
รวมจังหวัดหนองคาย	119,401	397,442	53,563	128,189
	รวมจำนวนประชากร	516,843	รวมจำนวนบ้าน	181,752
: ข้อมูล ณ เดือนมกราคม 2565				
แหล่งที่มาด้านข้อมูลจำนวนประชากร : สำนักงานกลางทะเบียนราษฎร กรมการปกครอง				
แหล่งที่มาด้านการแบ่งเขตการปกครอง: กรมส่งเสริมการปกครองท้องถิ่น				
จัดทำโดย : กองยุทธศาสตร์และสารสนเทศที่อยู่อาศัย ฝ่ายวิชาการและพัฒนานวัตกรรมเพื่อที่อยู่อาศัย การเคหะแห่งชาติ				

จำนวนประชากรและบ้าน ปี 2564 จำแนกตามอำเภอและเทศบาล

จังหวัดหนองบัวลำภู

อำเภอ/เทศบาล	จำนวนประชากร		จำนวนบ้าน	
	ในเขตเทศบาล	นอกเขตเทศบาล	ในเขตเทศบาล	นอกเขตเทศบาล
อำเภอเมืองหนองบัวลำภู		102,175		31,401
- เทศบาลเมืองหนองบัวลำภู	21,903		12,147	
- เทศบาลตำบลห้วยนา	3,601		1,050	
- เทศบาลตำบลนามะเฟือง	4,146		1,092	
- เทศบาลตำบลนาคำไฮ	4,975		1,436	
รวมอำเภอเมืองหนองบัวลำภู	34,625	102,175	15,725	31,401
อำเภอนากลาง		66,866		18,752
- เทศบาลตำบลนากลาง	20,081		6,680	
- เทศบาลตำบลกุดคดจี้	5,590		1,835	
รวมอำเภอนากลาง	25,671	66,866	8,515	18,752
อำเภอโนนสัง		53,914		13,770
- เทศบาลตำบลโนนสัง	8,415		2,840	
- เทศบาลตำบลกุดคู	2,745		747	
รวมอำเภอโนนสัง	11,160	53,914	3,587	13,770
อำเภอศรีบุญเรือง		90,439		25,253
- เทศบาลตำบลโนนสูงเปลือย	4,689		2,635	
- เทศบาลตำบลจอมทอง	5,012		1,522	
รวมอำเภอศรีบุญเรือง	9,701	90,439	4,157	25,253
อำเภอสวรรคุดหา		53,861		15,216
- เทศบาลตำบลสวรรคุดหา	7,755		2,875	
- เทศบาลตำบลบ้านโคก	6,289		1,897	
รวมอำเภอสวรรคุดหา	14,044	53,861	4,772	15,216
อำเภอนาวัง		30,374		8,742
- เทศบาลตำบลนาเหล่า	6,903		2,430	
รวมอำเภอนาวัง	6,903	30,374	2,430	8,742
อำเภอปรางค์				

จำนวนประชากรและบ้าน ปี 2564 จำแนกตามอำเภอและเทศบาล

จังหวัดหนองบัวลำภู

อำเภอ/เทศบาล	จำนวนประชากร		จำนวนบ้าน	
	ในเขตเทศบาล	นอกเขตเทศบาล	ในเขตเทศบาล	นอกเขตเทศบาล
- เทศบาลตำบลยางหล่อ	9,268		2,592	
รวมอำเภอปักษ์ธงชัย	9,268		2,592	
รวมจังหวัดหนองบัวลำภู	111,372	397,629	41,778	113,134
	รวมจำนวนประชากร	509,001	รวมจำนวนบ้าน	154,912
: ข้อมูล ณ เดือนมกราคม 2565				
แหล่งที่มาด้านข้อมูลจำนวนประชากร : สำนักงานกลางทะเบียนราษฎร กรมการปกครอง				
แหล่งที่มาด้านการแบ่งเขตการปกครอง: กรมส่งเสริมการปกครองท้องถิ่น				
จัดทำโดย : กองยุทธศาสตร์และสารสนเทศที่อยู่อาศัย ฝ่ายวิชาการและพัฒนานวัตกรรมเพื่อที่อยู่อาศัย การเคหะแห่งชาติ				

จำนวนประชากรและบ้าน ปี 2564 จำแนกตามอำเภอและเทศบาล

จังหวัดอำนาจเจริญ

อำเภอ/เทศบาล	จำนวนประชากร		จำนวนบ้าน	
	ในเขตเทศบาล	นอกเขตเทศบาล	ในเขตเทศบาล	นอกเขตเทศบาล
อำเภอเมืองอำนาจเจริญ		97,394		31,526
- เทศบาลเมืองอำนาจเจริญ	24,837		12,850	
- เทศบาลตำบลน้ำปลีก	3,771		1,246	
- เทศบาลตำบลนายม	5,268		1,552	
รวมอำเภอเมืองอำนาจเจริญ	33,876	97,394	15,648	31,526
อำเภอชานุมาน		38,772		11,835
- เทศบาลตำบลชานุมาน	3,167		1,441	
รวมอำเภอชานุมาน	3,167	38,772	1,441	11,835
อำเภอปทุมราชวงศา		45,645		13,643
- เทศบาลตำบลปทุมราชวงศา	3,448		1,711	
รวมอำเภอปทุมราชวงศา	3,448	45,645	1,711	13,643
อำเภอพนา		19,165		6,746
- เทศบาลตำบลพนา	2,700		1,117	
- เทศบาลตำบลพระเหลา	5,992		2,226	
รวมอำเภอพนา	8,692	19,165	3,343	6,746
อำเภอเสนางคนิคม		35,122		10,868
- เทศบาลตำบลเสนางคนิคม	5,706		1,972	
รวมอำเภอเสนางคนิคม	5,706	35,122	1,972	10,868
อำเภอหัวตะพาน		42,273		11,048
- เทศบาลตำบลหัวตะพาน	6,798		2,221	
รวมอำเภอหัวตะพาน	6,798	42,273	2,221	11,048
อำเภอลืออำนาจ		34,163		9,802
- เทศบาลตำบลอำนาจ	2,129		997	
รวมอำเภอลืออำนาจ	2,129	34,163	997	9,802
รวมจังหวัดอำนาจเจริญ	63,816	312,534	27,333	95,468
รวมจำนวนประชากร		376,350	รวมจำนวนบ้าน	122,801

: ข้อมูล ณ เดือนมกราคม 2565

แหล่งที่มาด้านข้อมูลจำนวนประชากร : สำนักงานกลางทะเบียนราษฎร กรมการปกครอง

แหล่งที่มาด้านการแบ่งเขตการปกครอง: กรมส่งเสริมการปกครองท้องถิ่น

จัดทำโดย : กองยุทธศาสตร์และสารสนเทศที่อยู่อาศัย ฝ่ายวิชาการและพัฒนานวัตกรรมเพื่อที่อยู่อาศัย การเคหะแห่งชาติ

จำนวนประชากรและบ้าน ปี 2564 จำแนกตามอำเภอและเทศบาล

จังหวัดอุดรธานี

อำเภอ/เทศบาล	จำนวนประชากร		จำนวนบ้าน	
	ในเขตเทศบาล	นอกเขตเทศบาล	ในเขตเทศบาล	นอกเขตเทศบาล
อำเภอเมืองอุดรธานี		184,947		72,248
- เทศบาลนครอุดรธานี	118,988		61,665	
- เทศบาลเมืองโนนสูง-น้ำคำ	8,513		3,572	
- เทศบาลตำบลบ้านจั่น	7,036		3,370	
- เทศบาลตำบลนิคมสงเคราะห์	3,688		1,315	
- เทศบาลตำบลนาซ่า	6,392		2,615	
- เทศบาลตำบลหนองบัว	32,988		16,104	
รวมอำเภอเมืองอุดรธานี	177,605	184,947	88,641	72,248
อำเภอหนองสำโรง				
- เทศบาลเมืองหนองสำโรง	29,234		15,126	
รวมอำเภอหนองสำโรง	29,234		15,126	
อำเภอกุดจับ		43,824		13,313
- เทศบาลตำบลสร้างก่อ	3,957		1,090	
- เทศบาลตำบลตาลเลียน	3,707		884	
- เทศบาลตำบลเชียงเพ็ง	4,000		1,181	
- เทศบาลตำบลกุดจับ	10,171		3,922	
รวมอำเภอกุดจับ	21,835	43,824	7,077	13,313
อำเภอหนองวัวซอ		44,876		11,752
- เทศบาลตำบลหนองวัวซอ	9,571		2,887	
- เทศบาลตำบลภูผาแดง	8,101		2,369	
รวมอำเภอหนองวัวซอ	17,672	44,876	5,256	11,752
อำเภอกุมภวาปี		74,276		21,806
- เทศบาลตำบลห้วยเก็ง	5,238		1,700	
- เทศบาลตำบลพันดอน	5,508		2,660	
- เทศบาลตำบลกุมภวาปี	8,148		4,491	
- เทศบาลตำบลปะโค	11,279		3,454	
- เทศบาลตำบลเวียงคำ	10,502		3,229	

จำนวนประชากรและบ้าน ปี 2564 จำแนกตามอำเภอและเทศบาล

จังหวัดอุดรธานี

อำเภอ/เทศบาล	จำนวนประชากร		จำนวนบ้าน	
	ในเขตเทศบาล	นอกเขตเทศบาล	ในเขตเทศบาล	นอกเขตเทศบาล
- เทศบาลตำบลหนองหัว	8,181		2,037	
รวมอำเภอกุมภวาปี	48,856	74,276	17,571	21,806
อำเภอโนนสะอาด		45,298		12,162
- เทศบาลตำบลโนนสะอาด	4,439		1,747	
รวมอำเภอโนนสะอาด	4,439	45,298	1,747	12,162
อำเภอหนองหาน		88,842		27,539
- เทศบาลตำบลหนองหาน	4,196		1,896	
- เทศบาลตำบลหนองเม็ก	8,206		2,279	
- เทศบาลตำบลบ้านเชียง	5,860		1,988	
- เทศบาลตำบลหนองไผ่	18,220		5,482	
รวมอำเภอหนองหาน	36,482	88,842	11,645	27,539
อำเภอทุ่งฝน		25,071		7,279
- เทศบาลตำบลทุ่งฝน	7,148		2,206	
รวมอำเภอทุ่งฝน	7,148	25,071	2,206	7,279
อำเภอไชยวาน		23,834		6,084
- เทศบาลตำบลไชยวาน	8,260		2,400	
- เทศบาลตำบลโพนสูง	7,434		1,882	
รวมอำเภอไชยวาน	15,694	23,834	4,282	6,084
อำเภอศรีธาตุ		23,736		6,711
- เทศบาลตำบลศรีธาตุ	5,408		1,910	
- เทศบาลตำบลหัวนาคำ	11,318		3,194	
- เทศบาลตำบลจำปี	8,197		2,185	
รวมอำเภอศรีธาตุ	24,923	23,736	7,289	6,711
อำเภอวังสามหมอ		31,375		8,832
- เทศบาลตำบลวังสามหมอ	5,970		2,848	
- เทศบาลตำบลผาสุก	15,824		4,787	
- เทศบาลตำบลลำพันชาติ	5,594		2,041	
รวมอำเภอวังสามหมอ	27,388	31,375	9,676	8,832

จำนวนประชากรและบ้าน ปี 2564 จำแนกตามอำเภอและเทศบาล

จังหวัดอุดรธานี

อำเภอ/เทศบาล	จำนวนประชากร		จำนวนบ้าน	
	ในเขตเทศบาล	นอกเขตเทศบาล	ในเขตเทศบาล	นอกเขตเทศบาล
อำเภอบ้านดุง		111,642		32,855
- เทศบาลเมืองบ้านดุง	15,351		6,394	
รวมอำเภอบ้านดุง	15,351	111,642	6,394	32,855
อำเภอบ้านฝาง		102,232		31,259
- เทศบาลตำบลบ้านฝาง	7,579		4,104	
รวมอำเภอบ้านฝาง	7,579	102,232	4,104	31,259
อำเภอโนนสัง		41,167		13,398
- เทศบาลตำบลโนนสัง	8,610		2,573	
- เทศบาลตำบลนาจัว	9,025		3,453	
รวมอำเภอโนนสัง	17,635	41,167	6,026	13,398
อำเภอเพ็ญ		96,455		29,608
- เทศบาลตำบลเพ็ญ	2,738		1,600	
- เทศบาลตำบลบ้านธาตุ	16,855		5,186	
รวมอำเภอเพ็ญ	19,593	96,455	6,786	29,608
อำเภอสร้างคอม		21,932		6,625
- เทศบาลตำบลสร้างคอม	7,345		2,666	
รวมอำเภอสร้างคอม	7,345	21,932	2,666	6,625
อำเภอหนองแสง		23,236		6,851
- เทศบาลตำบลแสงสว่าง	4,012		976	
รวมอำเภอหนองแสง	4,012	23,236	976	6,851
อำเภอนายูง		28,678		9,841
รวมอำเภอนายูง		28,678		9,841
อำเภอพิบูลย์รักษ์		24,697		8,417
รวมอำเภอพิบูลย์รักษ์		24,697		8,417
อำเภอคูแก้ว		22,065		6,899

จำนวนประชากรและบ้าน ปี 2564 จำแนกตามอำเภอและเทศบาล

จังหวัดอุดรธานี

อำเภอ/เทศบาล	จำนวนประชากร		จำนวนบ้าน	
	ในเขตเทศบาล	นอกเขตเทศบาล	ในเขตเทศบาล	นอกเขตเทศบาล
รวมอำเภอทุกแก้ว		22,065		6,899
อำเภอประจักษ์ศิลปาคม		25,536		7,330
รวมอำเภอประจักษ์ศิลปาคม		25,536		7,330
รวมจังหวัดอุดรธานี	482,791	1,083,719	197,468	340,809
	รวมจำนวนประชากร	1,566,510	รวมจำนวนบ้าน	538,277
: ข้อมูล ณ เดือนมกราคม 2565				
แหล่งที่มาด้านข้อมูลจำนวนประชากร : สำนักงานกลางทะเบียนราษฎร กรมการปกครอง				
แหล่งที่มาด้านการแบ่งเขตการปกครอง: กรมส่งเสริมการปกครองท้องถิ่น				
จัดทำโดย : กองยุทธศาสตร์และสารสนเทศที่อยู่อาศัย ฝ่ายวิชาการและพัฒนานวัตกรรมเพื่อที่อยู่อาศัย การเคหะแห่งชาติ				

จำนวนประชากรและบ้าน ปี 2564 จำแนกตามอำเภอและเทศบาล

จังหวัดอุบลราชธานี

อำเภอ/เทศบาล	จำนวนประชากร		จำนวนบ้าน	
	ในเขตเทศบาล	นอกเขตเทศบาล	ในเขตเทศบาล	นอกเขตเทศบาล
อำเภอเมืองอุบลราชธานี		96,786		36,128
- เทศบาลนครอุบลราชธานี	71,870		32,217	
- เทศบาลตำบลอุบล	5,732		3,122	
- เทศบาลตำบลขามใหญ่	39,618		20,913	
- เทศบาลตำบลปทุม	10,519		4,190	
รวมอำเภอเมืองอุบลราชธานี	127,739	96,786	60,442	36,128
อำเภอศรีเมืองใหม่		66,903		19,482
- เทศบาลตำบลศรีเมืองใหม่	4,183		1,967	
รวมอำเภอศรีเมืองใหม่	4,183	66,903	1,967	19,482
อำเภอโขงเจียม		35,835		10,245
- เทศบาลตำบลบ้านด่านโขงเจียม	2,888		1,316	
รวมอำเภอโขงเจียม	2,888	35,835	1,316	10,245
อำเภอเชียงใน		102,548		28,149
- เทศบาลตำบลเชียงใน	4,542		2,080	
รวมอำเภอเชียงใน	4,542	102,548	2,080	28,149
อำเภอเขมราฐ		31,724		9,139
- เทศบาลตำบลเขมราฐ	5,896		2,524	
- เทศบาลตำบลหนองผือ	9,943		3,419	
- เทศบาลตำบลขามป้อม	9,567		3,208	
- เทศบาลตำบลเทพวงศา	11,972		4,136	
- เทศบาลตำบลหัวนา	13,274		3,586	
รวมอำเภอเขมราฐ	50,652	31,724	16,873	9,139
อำเภอเดชอุดม		131,935		51,589
- เทศบาลเมืองเดชอุดม	13,293		6,686	
- เทศบาลตำบลบัวงาม	6,676		1,879	
- เทศบาลตำบลนาสว่าง	3,129		1,004	
- เทศบาลตำบลนาเขีย	6,503		1,858	
- เทศบาลตำบลกุดประทาย	13,687		5,116	
- เทศบาลตำบลโพนงาม	9,117		3,226	
รวมอำเภอเดชอุดม	52,405	131,935	19,769	51,589
อำเภอนาจะหลวย		51,547		18,190
- เทศบาลตำบลนาจะหลวย	7,255		2,680	
รวมอำเภอนาจะหลวย	7,255	51,547	2,680	18,190
อำเภอน้ำยืน		61,403		20,871
- เทศบาลตำบลน้ำยืน	8,922		3,407	
รวมอำเภอน้ำยืน	8,922	61,403	3,407	20,871
อำเภอบุณฑริก		77,880		24,554
- เทศบาลตำบลบุณฑริก	4,404		2,096	

จำนวนประชากรและบ้าน ปี 2564 จำแนกตามอำเภอและเทศบาล

จังหวัดอุบลราชธานี

อำเภอ/เทศบาล	จำนวนประชากร		จำนวนบ้าน	
	ในเขตเทศบาล	นอกเขตเทศบาล	ในเขตเทศบาล	นอกเขตเทศบาล
- เทศบาลตำบลคอแลน	13,260		4,113	
รวมอำเภอบุญทริก	17,664	77,880	6,209	24,554
อำเภอตระการพืชผล		112,718		29,955
- เทศบาลตำบลตระการพืชผล	9,026		4,367	
รวมอำเภอตระการพืชผล	9,026	112,718	4,367	29,955
อำเภอกุดข้าวปุ้น		36,871		9,584
- เทศบาลตำบลกุดข้าวปุ้น	4,158		1,482	
รวมอำเภอกุดข้าวปุ้น	4,158	36,871	1,482	9,584
อำเภอม่วงสามสิบ		81,485		22,951
- เทศบาลตำบลม่วงสามสิบ	3,109		1,604	
รวมอำเภอม่วงสามสิบ	3,109	81,485	1,604	22,951
อำเภอวารินชำราบ		92,812		30,977
- เทศบาลเมืองวารินชำราบ	25,692		10,944	
- เทศบาลตำบลห้วยชะยุ้ง	3,147		984	
- เทศบาลตำบลแสนสุข	24,394		11,245	
- ท้องถิ่นเทศบาลตำบลค้ำน้ำแซบ	8,120		3,228	
รวมอำเภอวารินชำราบ	61,353	92,812	26,401	30,977
อำเภอพิบูลมังสาหาร		104,396		34,474
- เทศบาลเมืองพิบูลมังสาหาร	10,345		4,590	
- เทศบาลตำบลอ่างศิลา	3,074		1,017	
- เทศบาลตำบลเมืองศรีไค	6,185		3,431	
- ท้องถิ่นเทศบาลตำบลกุดชมภู	11,799		4,423	
รวมอำเภอพิบูลมังสาหาร	31,403	104,396	13,461	34,474
อำเภอตาลสุม		29,956		8,449
- เทศบาลตำบลตาลสุม	3,223		1,082	
รวมอำเภอตาลสุม	3,223	29,956	1,082	8,449
อำเภอโพธิ์ไทร		44,524		12,033
- เทศบาลตำบลโพธิ์ไทร	3,057		1,189	
รวมอำเภอโพธิ์ไทร	3,057	44,524	1,189	12,033
อำเภอสำโรง		54,220		14,887
รวมอำเภอสำโรง		54,220		14,887
อำเภอดอนมดแดง		27,293		8,006
รวมอำเภอดอนมดแดง		27,293		8,006
อำเภอสิรินธร		43,532		14,622
- เทศบาลตำบลช่องเม็ก	3,708		1,909	
- ทต.นิคมสร้างตนเองลำโดมน้อย	7,768		2,926	
รวมอำเภอสิรินธร	11,476	43,532	4,835	14,622
อำเภอทุ่งศรีอุดม		29,223		9,180

จำนวนประชากรและบ้าน ปี 2564 จำแนกตามอำเภอและเทศบาล

จังหวัดอุบลราชธานี

อำเภอ/เทศบาล	จำนวนประชากร		จำนวนบ้าน	
	ในเขตเทศบาล	นอกเขตเทศบาล	ในเขตเทศบาล	นอกเขตเทศบาล
รวมอำเภอทุ่งศรีอุดม		29,223		9,180
อำเภอนาเยีย		20,976		7,197
รวมอำเภอนาเยีย		20,976		7,197
อำเภอนาตาล		38,415		11,428
รวมอำเภอนาตาล		38,415		11,428
อำเภอเหล่าเสือโก้ก		27,997		7,965
รวมอำเภอเหล่าเสือโก้ก		27,997		7,965
อำเภอสว่างวีระวงศ์		31,153		9,269
รวมอำเภอสว่างวีระวงศ์		31,153		9,269
อำเภอน้ำขุ่น		33,332		11,016
รวมอำเภอน้ำขุ่น		33,332		11,016
รวมจังหวัดอุบลราชธานี	403,055	1,465,464	169,164	460,340
รวมจำนวนประชากร		1,868,519	รวมจำนวนบ้าน	629,504
: ข้อมูล ณ เดือนมกราคม 2565				
แหล่งที่มาข้อมูลจำนวนประชากร : สำนักงานกลางทะเบียนราษฎร กรมการปกครอง				
แหล่งที่มาด้านการแบ่งเขตการปกครอง: กรมส่งเสริมการปกครองท้องถิ่น				
จัดทำโดย : กองยุทธศาสตร์และสารสนเทศที่อยู่อาศัย ฝ่ายวิชาการและพัฒนานวัตกรรมเพื่อที่อยู่อาศัย การเคหะแห่งชาติ				

จำนวนประชากรและบ้าน ปี 2564 จำแนกตามอำเภอและเทศบาล
จังหวัดกระบี่

อำเภอ/เทศบาล	จำนวนประชากร		จำนวนบ้าน	
	ในเขตเทศบาล	นอกเขตเทศบาล	ในเขตเทศบาล	นอกเขตเทศบาล
อำเภอเมืองกระบี่		74,231		39,148
- เทศบาลเมืองกระบี่	32,189		17,848	
- เทศบาลตำบลกระบี่น้อย	18,391		8,762	
รวมอำเภอเมืองกระบี่	50,580	74,231	26,610	39,148
อำเภอเขาพนม		50,289		18,186
- เทศบาลตำบลเขาพนม	5,637		2,498	
รวมอำเภอเขาพนม	5,637	50,289	2,498	18,186
อำเภอเกาะลันตา		34,941		14,812
- เทศบาลตำบลเกาะลันตาใหญ่	1,151		500	
รวมอำเภอเกาะลันตา	1,151	34,941	500	14,812
อำเภอคลองท่อม		71,741		25,162
- เทศบาลตำบลคลองพน	2,867		1,313	
- เทศบาลตำบลคลองท่อมใต้	3,452		1,791	
รวมอำเภอคลองท่อม	6,319	71,741	3,104	25,162
อำเภออ่าวลึก		46,832		16,649
- เทศบาลตำบลอ่าวลึกใต้	5,568		2,974	
- เทศบาลตำบลแหลมสัก	4,124		1,254	
รวมอำเภออ่าวลึก	9,692	46,832	4,228	16,649
อำเภอปลายพระยา		32,485		11,125
- เทศบาลตำบลปลายพระยา	6,090		2,531	
รวมอำเภอปลายพระยา	6,090	32,485	2,531	11,125
อำเภอลำทับ		20,316		7,383
- เทศบาลตำบลลำทับ	4,361		2,395	
รวมอำเภอลำทับ	4,361	20,316	2,395	7,383
อำเภอเหนือคลอง		60,406		20,616
- เทศบาลตำบลเหนือคลอง	4,280		2,434	
รวมอำเภอเหนือคลอง	4,280	60,406	2,434	20,616
รวมจังหวัดกระบี่	88,110	391,241	44,300	153,081
รวมจำนวนประชากร		479,351	รวมจำนวนบ้าน	197,381
: ข้อมูล ณ เดือนมกราคม 2565				
แหล่งที่มาด้านข้อมูลจำนวนประชากร : สำนักงานกลางทะเบียนราษฎร กรมการปกครอง				
แหล่งที่มาด้านการแบ่งเขตการปกครอง: กรมส่งเสริมการปกครองท้องถิ่น				
จัดทำโดย : กองยุทธศาสตร์และสารสนเทศที่อยู่อาศัย ฝ่ายวิชาการพัฒนาที่อยู่อาศัย การเคหะแห่งชาติ				

จำนวนประชากรและบ้าน ปี 2564 จำแนกตามอำเภอและเทศบาล

จังหวัดชุมพร

อำเภอ/เทศบาล	จำนวนประชากร		จำนวนบ้าน	
	ในเขตเทศบาล	นอกเขตเทศบาล	ในเขตเทศบาล	นอกเขตเทศบาล
อำเภอเมืองชุมพร		92,486		44,894
- เทศบาลเมืองชุมพร	33,658		20,140	
- เทศบาลตำบลวังไผ่	6,769		4,707	
- เทศบาลตำบลปากน้ำชุมพร	6,368		3,445	
- เทศบาลตำบลท่ายาง	10,249		4,751	
รวมอำเภอเมืองชุมพร	57,044	92,486	33,043	44,894
อำเภอท่าแซะ		82,694		35,852
- เทศบาลตำบลเนินสันติ	1,885		1,270	
- เทศบาลตำบลท่าแซะ	2,043		1,376	
รวมอำเภอท่าแซะ	3,928	82,694	2,646	35,852
อำเภอปะทิว		40,020		18,212
- เทศบาลตำบลสะพลี	2,180		1,171	
- เทศบาลตำบลมาบอำมฤต	3,775		2,224	
- เทศบาลตำบลปะทิว	1,340		878	
รวมอำเภอปะทิว	7,295	40,020	4,273	18,212
อำเภอหลังสวน		56,105		24,182
- เทศบาลเมืองหลังสวน	10,970		6,929	
- เทศบาลตำบลปากน้ำหลังสวน	6,446		3,073	
รวมอำเภอหลังสวน	17,416	56,105	10,002	24,182
อำเภอละแม		26,306		11,958
- เทศบาลตำบลละแม	3,088		1,899	
รวมอำเภอละแม	3,088	26,306	1,899	11,958
อำเภอพะโต๊ะ		23,154		10,847
- เทศบาลตำบลพะโต๊ะ	1,471		690	
รวมอำเภอพะโต๊ะ	1,471	23,154	690	10,847
อำเภอสวี		69,967		32,624
- เทศบาลตำบลนาโพธิ์	2,949		1,684	
รวมอำเภอสวี	2,949	69,967	1,684	32,624
อำเภอทุ่งตะโก		21,481		9,729
- เทศบาลตำบลปากตะโก	4,075		1,641	
รวมอำเภอทุ่งตะโก	4,075	21,481	1,641	9,729
รวมจังหวัดชุมพร	97,266	412,213	55,878	188,298
	รวมจำนวนประชากร	509,479	รวมจำนวนบ้าน	244,176
: ข้อมูล ณ เดือนมกราคม 2565				
แหล่งที่มาข้อมูลจำนวนประชากร : สำนักงานกลางทะเบียนราษฎร กรมการปกครอง				
แหล่งที่มาข้อมูลการแบ่งเขตการปกครอง: กรมส่งเสริมการปกครองท้องถิ่น				
จัดทำโดย : กองยุทธศาสตร์และสารสนเทศที่อยู่อาศัย ฝ่ายวิชาการและพัฒนานวัตกรรมเพื่อที่อยู่อาศัย การเคหะแห่งชาติ				

จำนวนประชากรและบ้าน ปี 2564 จำแนกตามอำเภอและเทศบาล

จังหวัดตรัง

อำเภอ/เทศบาล	จำนวนประชากร		จำนวนบ้าน	
	ในเขตเทศบาล	นอกเขตเทศบาล	ในเขตเทศบาล	นอกเขตเทศบาล
อำเภอเมืองตรัง		95,166		40,715
- เทศบาลนครตรัง	56,265		25,493	
- เทศบาลตำบลคลองเต็ง	3,753		1,749	
รวมอำเภอเมืองตรัง	60,018	95,166	27,242	40,715
อำเภอกันตัง		75,079		24,330
- เทศบาลเมืองกันตัง	11,672		5,069	
รวมอำเภอกันตัง	11,672	75,079	5,069	24,330
อำเภอย่านตาขาว		56,776		18,013
- เทศบาลตำบลย่านตาขาว	7,597		3,811	
รวมอำเภอย่านตาขาว	7,597	56,776	3,811	18,013
อำเภอปะเหลียน		62,993		21,700
- เทศบาลตำบลทุ่งยาว	2,453		1,096	
- เทศบาลตำบลท่าข้าม	1,378		664	
รวมอำเภอปะเหลียน	3,831	62,993	1,760	21,700
อำเภอสิเกา		34,902		12,677
- เทศบาลตำบลสิเกา	1,396		664	
- เทศบาลตำบลควนگون	2,144		760	
รวมอำเภอสิเกา	3,540	34,902	1,424	12,677
อำเภอห้วยยอด		78,522		26,971
- เทศบาลตำบลห้วยยอด	8,136		4,125	
- เทศบาลตำบลลำภูรา	3,288		1,500	
- เทศบาลตำบลนาง	4,050		1,822	
รวมอำเภอห้วยยอด	15,474	78,522	7,447	26,971
อำเภอวังวิเศษ		40,446		14,028
- เทศบาลตำบลวังวิเศษ	2,974		1,345	
รวมอำเภอวังวิเศษ	2,974	40,446	1,345	14,028
อำเภอนาโยง		41,210		13,627
- เทศบาลตำบลนาโยงเหนือ	3,524		1,571	
รวมอำเภอนาโยง	3,524	41,210	1,571	13,627
อำเภอรัษฎา		26,956		9,926
- เทศบาลตำบลคลองปาง	2,227		1,341	

จำนวนประชากรและบ้าน ปี 2564 จำแนกตามอำเภอและเทศบาล
จังหวัดตรัง

อำเภอ/เทศบาล	จำนวนประชากร		จำนวนบ้าน	
	ในเขตเทศบาล	นอกเขตเทศบาล	ในเขตเทศบาล	นอกเขตเทศบาล
รวมอำเภอรัฐสภา	2,227	26,956	1,341	9,926
อำเภอหาดสำราญ		16,881		4,938
รวมอำเภอหาดสำราญ		16,881		4,938
รวมจังหวัดตรัง	110,857	528,931	51,010	186,925
รวมจำนวนประชากร		639,788	รวมจำนวนบ้าน	237,935
<p>: ข้อมูล ณ เดือนมกราคม 2565</p> <p>แหล่งที่มาด้านข้อมูลจำนวนประชากร : สำนักงานกลางทะเบียนราษฎร กรมการปกครอง</p> <p>แหล่งที่มาด้านการแบ่งเขตการปกครอง: กรมส่งเสริมการปกครองท้องถิ่น</p> <p>จัดทำโดย : กองยุทธศาสตร์และสารสนเทศที่อยู่อาศัย ฝ่ายวิชาการและพัฒนานวัตกรรมเพื่อที่อยู่อาศัย การเคหะแห่งชาติ</p>				

จำนวนประชากรและบ้าน ปี 2564 จำแนกตามอำเภอและเทศบาล

จังหวัดนครศรีธรรมราช

อำเภอ/เทศบาล	จำนวนประชากร		จำนวนบ้าน	
	ในเขตเทศบาล	นอกเขตเทศบาล	ในเขตเทศบาล	นอกเขตเทศบาล
อำเภอเมืองนครศรีธรรมราช		158,787		63,325
- เทศบาลนครนครศรีธรรมราช	99,652		46,813	
- เทศบาลตำบลปากนคร	6,301		2,039	
- เทศบาลตำบลบางจาก	1,821		669	
- เทศบาลตำบลท่าแพ	3,953		1,294	
รวมอำเภอเมืองนครศรีธรรมราช	111,727	158,787	50,815	63,325
อำเภอพรหมคีรี		27,392		9,141
- เทศบาลตำบลพรหมโลก	6,794		2,736	
- เทศบาลตำบลทอนหงส์	3,445		1,082	
รวมอำเภอพรหมคีรี	10,239	27,392	3,818	9,141
อำเภอลานสกา		39,312		14,708
- เทศบาลตำบลลานสกา	1,783		1,019	
รวมอำเภอลานสกา	1,783	39,312	1,019	14,708
อำเภอฉวาง		53,292		19,303
- เทศบาลตำบลไม้เรียง	2,365		1,249	
- เทศบาลตำบลฉวาง	2,461		1,288	
- เทศบาลตำบลจันดี	7,296		3,989	
รวมอำเภอฉวาง	12,122	53,292	6,526	19,303
อำเภอพิปูน		18,020		7,335
- เทศบาลตำบลพิปูน	2,718		1,132	
- เทศบาลตำบลเขาพระ	8,155		3,369	
รวมอำเภอพิปูน	10,873	18,020	4,501	7,335
อำเภอเชียรใหญ่		40,381		14,599
- เทศบาลตำบลเชียรใหญ่	1,614		760	
รวมอำเภอเชียรใหญ่	1,614	40,381	760	14,599
อำเภอชะอวด		82,464		30,094
- เทศบาลตำบลชะอวด	3,488		1,663	
รวมอำเภอชะอวด	3,488	82,464	1,663	30,094
อำเภอท่าศาลา		114,995		36,584
- เทศบาลตำบลท่าศาลา	2,856		1,784	
รวมอำเภอท่าศาลา	2,856	114,995	1,784	36,584

จำนวนประชากรและบ้าน ปี 2564 จำแนกตามอำเภอและเทศบาล

จังหวัดนครศรีธรรมราช

อำเภอ/เทศบาล	จำนวนประชากร		จำนวนบ้าน	
	ในเขตเทศบาล	นอกเขตเทศบาล	ในเขตเทศบาล	นอกเขตเทศบาล
อำเภอทุ่งสง		117,276		48,188
- เทศบาลเมืองทุ่งสง	29,624		11,499	
- เทศบาลตำบลที่วัง	14,369		6,481	
รวมอำเภอทุ่งสง	43,993	117,276	17,980	48,188
อำเภอนาบอน		24,178		8,605
- เทศบาลตำบลนาบอน	2,220		1,147	
รวมอำเภอนาบอน	2,220	24,178	1,147	8,605
อำเภอทุ่งใหญ่		69,594		24,356
- เทศบาลตำบลท่ายาง	5,169		3,050	
รวมอำเภอทุ่งใหญ่	5,169	69,594	3,050	24,356
อำเภอปากพนัง		77,858		26,242
- เทศบาลเมืองปากพนัง	19,295		8,015	
รวมอำเภอปากพนัง	19,295	77,858	8,015	26,242
อำเภอร่อนพิบูลย์		61,574		20,405
- เทศบาลตำบลหินตก	8,343		2,810	
- เทศบาลตำบลร่อนพิบูลย์	7,632		3,337	
- เทศบาลตำบลเขาชุมทอง	4,346		1,384	
รวมอำเภอร่อนพิบูลย์	20,321	61,574	7,531	20,405
อำเภอสิชล		81,656		29,288
- เทศบาลตำบลสิชล	6,957		4,038	
รวมอำเภอสิชล	6,957	81,656	4,038	29,288
อำเภอขนอม		20,417		9,721
- เทศบาลตำบลขนอม	4,414		2,466	
- เทศบาลตำบลท้องเนียน	5,606		3,297	
รวมอำเภอขนอม	10,020	20,417	5,763	9,721
อำเภอหัวไทร		44,040		17,883
- เทศบาลตำบลหัวไทร	4,138		1,852	
- เทศบาลตำบลเกาะเพชร	6,852		2,162	
- เทศบาลตำบลหน้าสตน	8,228		2,930	
รวมอำเภอหัวไทร	19,218	44,040	6,944	17,883
อำเภอบางขัน		47,513		16,804

จำนวนประชากรและบ้าน ปี 2564 จำแนกตามอำเภอและเทศบาล

จังหวัดนครศรีธรรมราช

อำเภอ/เทศบาล	จำนวนประชากร		จำนวนบ้าน	
	ในเขตเทศบาล	นอกเขตเทศบาล	ในเขตเทศบาล	นอกเขตเทศบาล
รวมอำเภอบางชั้น		47,513		16,804
อำเภอถ้ำพรรณรา		19,279		7,464
รวมอำเภอถ้ำพรรณรา		19,279		7,464
อำเภอจุฬาภรณ์		31,507		10,844
รวมอำเภอจุฬาภรณ์		31,507		10,844
อำเภอพระพรหม		44,653		16,637
รวมอำเภอพระพรหม		44,653		16,637
อำเภอนบพิตำ		33,662		12,161
รวมอำเภอนบพิตำ		33,662		12,161
อำเภอช้างกลาง		28,378		11,030
รวมอำเภอช้างกลาง		28,378		11,030
อำเภอเฉลิมพระเกียรติ		22,316		8,017
- เทศบาลตำบลทางพูน	8,905		2,888	
รวมอำเภอเฉลิมพระเกียรติ	8,905	22,316	2,888	8,017
รวมจังหวัดนครศรีธรรมราช	290,800	1,258,544	128,242	462,734
รวมจำนวนประชากร		1,549,344	รวมจำนวนบ้าน	590,976
: ข้อมูล ณ เดือนมกราคม 2565				
แหล่งที่มาด้านข้อมูลจำนวนประชากร : สำนักงานกลางทะเบียนราษฎร กรมการปกครอง				
แหล่งที่มาด้านการแบ่งเขตการปกครอง: กรมส่งเสริมการปกครองท้องถิ่น				
จัดทำโดย : กองยุทธศาสตร์และสารสนเทศที่อยู่อาศัย ฝ่ายวิชาการและพัฒนานวัตกรรมเพื่อที่อยู่อาศัย การเคหะแห่งชาติ				

จำนวนประชากรและบ้าน ปี 2564 จำแนกตามอำเภอและเทศบาล

จังหวัดนครราชสีมา

อำเภอ/เทศบาล	จำนวนประชากร		จำนวนบ้าน	
	ในเขตเทศบาล	นอกเขตเทศบาล	ในเขตเทศบาล	นอกเขตเทศบาล
อำเภอเมืองนครราชสีมา		86,055		26,506
- เทศบาลเมืองนครราชสีมา	40,287		16,010	
รวมอำเภอเมืองนครราชสีมา	40,287	86,055	16,010	26,506
อำเภอดอกขี้ไก่		54,406		12,122
- เทศบาลเมืองดอกลำดวน	19,780		5,749	
รวมอำเภอดอกขี้ไก่	19,780	54,406	5,749	12,122
อำเภอขามเฒ่า		41,482		9,545
- เทศบาลตำบลขามเฒ่า	9,540		2,305	
- เทศบาลตำบลต้นไทร	4,939		1,392	
รวมอำเภอขามเฒ่า	14,479	41,482	3,697	9,545
อำเภอยี่งอ		44,317		10,622
- เทศบาลตำบลยี่งอ	3,082		1,106	
รวมอำเภอยี่งอ	3,082	44,317	1,106	10,622
อำเภอระแงะ		78,589		17,721
- เทศบาลตำบลมะรุ่ย	8,451		1,781	
- เทศบาลตำบลต้นยาง	7,010		3,839	
รวมอำเภอระแงะ	15,461	78,589	5,620	17,721
อำเภอเรือเสาะ		66,924		15,961
- เทศบาลตำบลเรือเสาะ	7,576		3,584	
รวมอำเภอเรือเสาะ	7,576	66,924	3,584	15,961
อำเภอศรีสาคร		36,785		9,618
- เทศบาลตำบลศรีสาคร	5,117		1,806	
รวมอำเภอศรีสาคร	5,117	36,785	1,806	9,618
อำเภอแวง		43,909		10,487
- เทศบาลตำบลแวง	5,335		1,687	
- เทศบาลตำบลบุ่ง	5,083		1,399	
รวมอำเภอแวง	10,418	43,909	3,086	10,487
อำเภอสหัสขันธ์		23,113		7,476
- เทศบาลตำบลสหัสขันธ์	3,417		1,585	
รวมอำเภอสหัสขันธ์	3,417	23,113	1,585	7,476
อำเภอสุโขทัย		37,928		11,249

จำนวนประชากรและบ้าน ปี 2564 จำแนกตามอำเภอและเทศบาล

จังหวัดนราธิวาส

อำเภอ/เทศบาล	จำนวนประชากร		จำนวนบ้าน	
	ในเขตเทศบาล	นอกเขตเทศบาล	ในเขตเทศบาล	นอกเขตเทศบาล
- เทศบาลเมืองสุไหงโกลก	40,583		15,532	
รวมอำเภอสุไหงโกลก	40,583	37,928	15,532	11,249
อำเภอสุไหงปาดี		48,351		12,305
- เทศบาลตำบลปะลูลู	7,002		2,114	
รวมอำเภอสุไหงปาดี	7,002	48,351	2,114	12,305
อำเภอจะแนะ		39,517		9,797
รวมอำเภอจะแนะ		39,517		9,797
อำเภอเจาะไอร้อง		41,082		9,843
รวมอำเภอเจาะไอร้อง		41,082		9,843
รวมจังหวัดนราธิวาส	167,202	642,458	59,889	163,252
รวมจำนวนประชากร		809,660	รวมจำนวนบ้าน	223,141
: ข้อมูล ณ เดือนมกราคม 2565				
แหล่งที่มาด้านข้อมูลจำนวนประชากร : สำนักงานกลางทะเบียนราษฎร กรมการปกครอง				
แหล่งที่มาด้านการแบ่งเขตการปกครอง: กรมส่งเสริมการปกครองท้องถิ่น				
จัดทำโดย : กองยุทธศาสตร์และสารสนเทศที่อยู่อาศัย ผ่านวัตกรรมและวิจัย การเคหะแห่งชาติ				

จำนวนประชากรและบ้าน ปี 2564 จำแนกตามอำเภอและเทศบาล

จังหวัดปัตตานี

อำเภอ/เทศบาล	จำนวนประชากร		จำนวนบ้าน	
	ในเขตเทศบาล	นอกเขตเทศบาล	ในเขตเทศบาล	นอกเขตเทศบาล
อำเภอเมืองปัตตานี		91,401		31,646
- เทศบาลเมืองปัตตานี	45,688		16,309	
รวมอำเภอเมืองปัตตานี	45,688	91,401	16,309	31,646
อำเภอโคกโพธิ์		62,353		17,994
- เทศบาลตำบลนาประดู่	3,102		1,429	
- เทศบาลตำบลโคกโพธิ์	3,359		1,843	
รวมอำเภอโคกโพธิ์	6,461	62,353	3,272	17,994
อำเภอหนองจิก		59,619		13,667
- เทศบาลตำบลหนองจิก	6,245		2,022	
- เทศบาลตำบลปอทอง	16,241		5,948	
รวมอำเภอหนองจิก	22,486	59,619	7,970	13,667
อำเภอปะนาเระ		36,852		9,680
- เทศบาลตำบลปะนาเระ	10,681		2,714	
รวมอำเภอปะนาเระ	10,681	36,852	2,714	9,680
อำเภอมายอ		56,488		12,939
- เทศบาลตำบลมายอ	4,907		1,220	
รวมอำเภอมายอ	4,907	56,488	1,220	12,939
อำเภอทุ่งยางแดง		25,297		5,936
รวมอำเภอทุ่งยางแดง		25,297		5,936
อำเภอสายบุรี		57,008		13,731
- เทศบาลเมืองตะลุบัน	14,570		4,523	
รวมอำเภอสายบุรี	14,570	57,008	4,523	13,731
อำเภอไม้แก่น		13,014		3,434
รวมอำเภอไม้แก่น		13,014		3,434
อำเภอยะหริ่ง		70,825		16,296
- เทศบาลตำบลยะหริ่ง	6,260		1,944	
- เทศบาลตำบลบางปู	10,442		2,314	
- เทศบาลตำบลตันหยง	2,820		736	
รวมอำเภอยะหริ่ง	19,522	70,825	4,994	16,296

จำนวนประชากรและบ้าน ปี 2564 จำแนกตามอำเภอและเทศบาล

จังหวัดปัตตานี

อำเภอ/เทศบาล	จำนวนประชากร		จำนวนบ้าน	
	ในเขตเทศบาล	นอกเขตเทศบาล	ในเขตเทศบาล	นอกเขตเทศบาล
อำเภอยะรัง		90,617		22,359
- เทศบาลตำบลยะรัง	5,089		1,373	
รวมอำเภอยะรัง	5,089	90,617	1,373	22,359
อำเภอกะพ้อ		19,099		4,477
รวมอำเภอกะพ้อ		19,099		4,477
อำเภอแม่ลาน		17,604		4,569
รวมอำเภอแม่ลาน		17,604		4,569
รวมจังหวัดปัตตานี	129,404	600,177	42,375	156,728
รวมจำนวนประชากร		729,581	รวมจำนวนบ้าน	199,103
: ข้อมูล ณ เดือนมกราคม 2565				
แหล่งที่มาด้านข้อมูลจำนวนประชากร : สำนักงานกลางทะเบียนราษฎร กรมการปกครอง				
แหล่งที่มาด้านการแบ่งเขตการปกครอง: กรมส่งเสริมการปกครองท้องถิ่น				
จัดทำโดย : กองยุทธศาสตร์และสารสนเทศที่อยู่อาศัย ฝ่ายวิชาการพัฒนาที่อยู่อาศัย การเคหะแห่งชาติ				

จำนวนประชากรและบ้าน ปี 2564 จำแนกตามอำเภอและเทศบาล
จังหวัดพังงา

อำเภอ/เทศบาล	จำนวนประชากร		จำนวนบ้าน	
	ในเขตเทศบาล	นอกเขตเทศบาล	ในเขตเทศบาล	นอกเขตเทศบาล
อำเภอเมืองพังงา		31,452		12,463
- เทศบาลเมืองพังงา	10,086		5,981	
รวมอำเภอเมืองพังงา	10,086	31,452	5,981	12,463
อำเภอเกาะยาว		13,707		5,409
- เทศบาลตำบลเกาะยาว	831		499	
รวมอำเภอเกาะยาว	831	13,707	499	5,409
อำเภอกะปง		13,361		6,027
- เทศบาลตำบลท่านา	1,036		595	
รวมอำเภอกะปง	1,036	13,361	595	6,027
อำเภอตะกั่วทุ่ง		39,393		16,132
- เทศบาลตำบลโคกกลอย	3,582		1,729	
- เทศบาลตำบลกระโสม	1,802		780	
รวมอำเภอตะกั่วทุ่ง	5,384	39,393	2,509	16,132
อำเภอตะกั่วป่า		41,989		24,053
- เทศบาลเมืองตะกั่วป่า	8,042		2,730	
รวมอำเภอตะกั่วป่า	8,042	41,989	2,730	24,053
อำเภอกระบี่		24,531		10,359
- เทศบาลตำบลกระบี่	3,476		2,145	
รวมอำเภอกระบี่	3,476	24,531	2,145	10,359
อำเภอทับปุด		25,043		8,202
- เทศบาลตำบลทับปุด	998		655	
รวมอำเภอทับปุด	998	25,043	655	8,202
อำเภอท้ายเหมือง		45,443		21,029
- เทศบาลตำบลท้ายเหมือง	3,244		1,763	
รวมอำเภอท้ายเหมือง	3,244	45,443	1,763	21,029
รวมจังหวัดพังงา	33,097	234,919	16,877	103,674
รวมจำนวนประชากร		268,016	รวมจำนวนบ้าน	120,551

: ข้อมูล ณ เดือนมกราคม 2565

แหล่งที่มาด้านข้อมูลจำนวนประชากร : สำนักงานกลางทะเบียนราษฎร กรมการปกครอง

แหล่งที่มาด้านการแบ่งเขตการปกครอง: กรมส่งเสริมการปกครองท้องถิ่น

จัดทำโดย : กองยุทธศาสตร์และสารสนเทศที่อยู่อาศัย ฝ่ายวิชาการและพัฒนานวัตกรรมเพื่อที่อยู่อาศัย การเคหะแห่งชาติ

จำนวนประชากรและบ้าน ปี 2564 จำแนกตามอำเภอและเทศบาล

จังหวัดพัทลุง

อำเภอ/เทศบาล	จำนวนประชากร		จำนวนบ้าน	
	ในเขตเทศบาล	นอกเขตเทศบาล	ในเขตเทศบาล	นอกเขตเทศบาล
อำเภอเมืองพัทลุง		88,835		34,261
- เทศบาลเมืองพัทลุง	31,813		16,158	
รวมอำเภอเมืองพัทลุง	31,813	88,835	16,158	34,261
อำเภอกงหรา		29,403		9,511
- เทศบาลตำบลชะรัด	7,289		2,282	
รวมอำเภอกงหรา	7,289	29,403	2,282	9,511
อำเภอเขาชัยสน		31,039		11,616
- เทศบาลตำบลเขาชัยสน	3,501		1,626	
- เทศบาลตำบลโคกม่วง	10,370		3,658	
รวมอำเภอเขาชัยสน	13,871	31,039	5,284	11,616
อำเภอตะโหมด		14,308		4,745
- เทศบาลตำบลแม่ขี	6,281		3,429	
- เทศบาลตำบลตะโหมด	4,352		1,564	
- เทศบาลตำบลเขาหัวช้าง	7,202		2,172	
รวมอำเภอตะโหมด	17,835	14,308	7,165	4,745
อำเภอควนขนุน		79,185		30,384
- เทศบาลตำบลควนขนุน	2,072		1,181	
- เทศบาลตำบลมะกอกเหนือ	2,170		797	
รวมอำเภอควนขนุน	4,242	79,185	1,978	30,384
อำเภอปากพะยูน		32,795		11,129
- เทศบาลตำบลปากพะยูน	3,184		1,528	
- เทศบาลตำบลหารเทา	10,022		3,510	
- เทศบาลตำบลอ่าวพะยูน	4,659		1,658	
รวมอำเภอปากพะยูน	17,865	32,795	6,696	11,129
อำเภอศรีบรรพต		18,003		6,942
รวมอำเภอศรีบรรพต		18,003		6,942
อำเภอป่าบอน		43,859		15,923
- เทศบาลตำบลป่าบอน	3,918		1,736	
รวมอำเภอป่าบอน	3,918	43,859	1,736	15,923
อำเภอบางแก้ว		17,921		6,478

จำนวนประชากรและบ้าน ปี 2564 จำแนกตามอำเภอและเทศบาล

จังหวัดพัทลุง

อำเภอ/เทศบาล	จำนวนประชากร		จำนวนบ้าน	
	ในเขตเทศบาล	นอกเขตเทศบาล	ในเขตเทศบาล	นอกเขตเทศบาล
- เทศบาลตำบลท่ามะเดื่อ	4,137		1,794	
- เทศบาลตำบลบางแก้ว	3,784		1,436	
รวมอำเภอบางแก้ว	7,921	17,921	3,230	6,478
อำเภอป่าพะยอม		27,094		10,837
- เทศบาลตำบลลานข่อย	8,659		2,974	
รวมอำเภอป่าพะยอม	8,659	27,094	2,974	10,837
อำเภอศรีนครินทร์		10,445		3,663
- เทศบาลตำบลชุมพล	8,787		3,576	
- เทศบาลตำบลบ้านนา	7,454		3,119	
รวมอำเภอศรีนครินทร์	16,241	10,445	6,695	3,663
รวมจังหวัดพัทลุง	129,654	392,887	54,198	145,489
รวมจำนวนประชากร		522,541	รวมจำนวนบ้าน	199,687
: ข้อมูล ณ เดือนมกราคม 2565				
แหล่งที่มาข้อมูลจำนวนประชากร : สำนักงานกลางทะเบียนราษฎร กรมการปกครอง				
แหล่งที่มาด้านการแบ่งเขตการปกครอง: กรมส่งเสริมการปกครองท้องถิ่น				
จัดทำโดย : กองยุทธศาสตร์และสารสนเทศที่อยู่อาศัย ฝ่ายวิชาการและพัฒนานวัตกรรมเพื่อที่อยู่อาศัย การเคหะแห่งชาติ				

จำนวนประชากรและบ้าน ปี 2564 จำแนกตามอำเภอและเทศบาล

จังหวัดภูเก็ต

อำเภอ/เทศบาล	จำนวนประชากร		จำนวนบ้าน	
	ในเขตเทศบาล	นอกเขตเทศบาล	ในเขตเทศบาล	นอกเขตเทศบาล
อำเภอเมืองภูเก็ต		44,734		30,801
- เทศบาลนครภูเก็ต	76,370		26,770	
- เทศบาลตำบลวิชิต	52,954		34,915	
- เทศบาลตำบลราไวย์	18,773		19,684	
- เทศบาลตำบลรัชฎา	49,462		30,760	
- เทศบาลตำบลกะรน	7,494		8,835	
รวมอำเภอเมืองภูเก็ต	205,053	44,734	120,964	30,801
อำเภอกะทู้		7,010		6,723
- เทศบาลเมืองกะทู้	30,622		21,671	
- เทศบาลเมืองป่าตอง	19,505		16,523	
รวมอำเภอกะทู้	50,127	7,010	38,194	6,723
อำเภอถลาง		95,332		71,666
- เทศบาลตำบลเทพกระษัตรี	9,561		5,085	
- เทศบาลตำบลเชิงทะเล	6,968		3,679	
รวมอำเภอถลาง	16,529	95,332	8,764	71,666
รวมจังหวัดภูเก็ต	271,709	147,076	167,922	109,190
รวมจำนวนประชากร		418,785	รวมจำนวนบ้าน	277,112
: ข้อมูล ณ เดือนมกราคม 2565				
แหล่งที่มาด้านข้อมูลจำนวนประชากร : สำนักงานกลางทะเบียนราษฎร กรมการปกครอง				
แหล่งที่มาด้านการแบ่งเขตการปกครอง: กรมส่งเสริมการปกครองท้องถิ่น				
จัดทำโดย : กองยุทธศาสตร์และสารสนเทศที่อยู่อาศัย ฝ่ายวิชาการและพัฒนานวัตกรรมเพื่อที่อยู่อาศัย การเคหะแห่งชาติ				

จำนวนประชากรและบ้าน ปี 2564 จำแนกตามอำเภอและเทศบาล
จังหวัดยะลา

อำเภอ/เทศบาล	จำนวนประชากร		จำนวนบ้าน	
	ในเขตเทศบาล	นอกเขตเทศบาล	ในเขตเทศบาล	นอกเขตเทศบาล
อำเภอเมืองยะลา		76,674		19,051
- เทศบาลนครยะลา	60,137		28,673	
- เทศบาลเมืองสะเตงนอก	34,785		15,472	
- เทศบาลตำบลลำใหม่	988		379	
รวมอำเภอเมืองยะลา	95,910	76,674	44,524	19,051
อำเภอเบตง		36,086		15,843
- เทศบาลเมืองเบตง	26,398		11,394	
รวมอำเภอเบตง	26,398	36,086	11,394	15,843
อำเภอบันนังสตา		56,421		15,968
- เทศบาลตำบลบันนังสตา	2,546		1011	
- เทศบาลตำบลเขื่อนบางลาง	4,547		2,031	
รวมอำเภอบันนังสตา	7,093	56,421	3,042	15,968
อำเภอธารโต		24,297		9,150
- เทศบาลตำบลคอกช้าง	1,491		589	
รวมอำเภอธารโต	1,491	24,297	589	9,150
อำเภอยะหา		62,001		14,643
- เทศบาลตำบลยะหา	2,475		767	
รวมอำเภอยะหา	2,475	62,001	767	14,643
อำเภอรามัน		86,618		20,912
- เทศบาลตำบลโกตาบารู	5,909		1,605	
- เทศบาลตำบลเมืองรามันท์	5,123		1,888	
รวมอำเภอรามัน	11,032	86,618	3,493	20,912
อำเภอกาบัง		25,627		7,202
รวมอำเภอกาบัง		25,627		7,202
อำเภอกรงปินัง		30,191		6,648
รวมอำเภอกรงปินัง		30,191		6,648
รวมจังหวัดยะลา	144,399	397,915	63,809	109,417
รวมจำนวนประชากร		542,314	รวมจำนวนบ้าน	173,226

: ข้อมูล ณ เดือนมกราคม 2565

แหล่งที่มาด้านข้อมูลจำนวนประชากร : สำนักงานกลางทะเบียนราษฎร กรมการปกครอง

แหล่งที่มาด้านการแบ่งเขตการปกครอง: กรมส่งเสริมการปกครองท้องถิ่น

จัดทำโดย : กองยุทธศาสตร์และสารสนเทศที่อยู่อาศัย ฝ่ายวิชาการและพัฒนานวัตกรรมเพื่อที่อยู่อาศัย การเคหะแห่งชาติ

จำนวนประชากรและบ้าน ปี 2564 จำแนกตามอำเภอและเทศบาล

จังหวัดระนอง

อำเภอ/เทศบาล	จำนวนประชากร		จำนวนบ้าน	
	ในเขตเทศบาล	นอกเขตเทศบาล	ในเขตเทศบาล	นอกเขตเทศบาล
อำเภอเมืองระนอง		70,642		38,446
- เทศบาลเมืองระนอง	19,155		8,208	
- เทศบาลตำบลหงาว	2,475		1,100	
- เทศบาลตำบลปากน้ำ	2,434		1,811	
รวมอำเภอเมืองระนอง	24,064	70,642	11,119	38,446
อำเภอละอุ่น		12,554		5,603
- เทศบาลตำบลละอุ่น	2,652		1,211	
รวมอำเภอละอุ่น	2,652	12,554	1,211	5,603
อำเภอกะเปอร์		20,467		8,074
- เทศบาลตำบลกะเปอร์	1,514		674	
รวมอำเภอกะเปอร์	1,514	20,467	674	8,074
อำเภอกระบุรี		44,699		22,599
- เทศบาลตำบลน้ำจืด	3,603		1,944	
รวมอำเภอกระบุรี	3,603	44,699	1,944	22,599
อำเภอสุขสำราญ		14,378		4,625
รวมอำเภอสุขสำราญ		14,378		4,625
รวมจังหวัดระนอง	31,833	162,740	14,948	79,347
รวมจำนวนประชากร		194,573	รวมจำนวนบ้าน	94,295
: ข้อมูล ณ เดือนมกราคม 2565				
แหล่งที่มาด้านข้อมูลจำนวนประชากร : สำนักงานกลางทะเบียนราษฎร กรมการปกครอง				
แหล่งที่มาด้านการแบ่งเขตการปกครอง: กรมส่งเสริมการปกครองท้องถิ่น				
จัดทำโดย : กองยุทธศาสตร์และสารสนเทศที่อยู่อาศัย ฝ่ายวิชาการและพัฒนานวัตกรรมเพื่อที่อยู่อาศัย การเคหะแห่งชาติ				

จำนวนประชากรและบ้าน ปี 2564 จำแนกตามอำเภอและเทศบาล

จังหวัดสงขลา

อำเภอ/เทศบาล	จำนวนประชากร		จำนวนบ้าน	
	ในเขตเทศบาล	นอกเขตเทศบาล	ในเขตเทศบาล	นอกเขตเทศบาล
อำเภอเมืองสงขลา		15,324		5,589
- เทศบาลนครสงขลา	58,392		27,597	
- เทศบาลเมืองเขารูปช้าง	42,997		20,877	
- เทศบาลตำบลพะวง	34,500		15,572	
- เทศบาลตำบลเกาะแต้ว	11,681		3,842	
รวมอำเภอเมืองสงขลา	147,570	15,324	67,888	5,589
อำเภอสทิงพระ		45,033		13,893
- เทศบาลตำบลสทิงพระ	2,725		1,299	
รวมอำเภอสทิงพระ	2,725	45,033	1,299	13,893
อำเภอจะนะ		101,363		28,112
- เทศบาลตำบลจะนะ	6,882		3,335	
รวมอำเภอจะนะ	6,882	101,363	3,335	28,112
อำเภอนาทวี		63,192		19,744
- เทศบาลตำบลนาทวี	6,354		3,718	
รวมอำเภอนาทวี	6,354	63,192	3,718	19,744
อำเภอเทพา		60,585		16,826
- เทศบาลตำบลเทพา	2,318		1,077	
- เทศบาลตำบลลำไพล	15,879		4,636	
รวมอำเภอเทพา	18,197	60,585	5,713	16,826
อำเภอสะบ้าย้อย		79,069		19,490
- เทศบาลตำบลสะบ้าย้อย	1,296		792	
รวมอำเภอสะบ้าย้อย	1,296	79,069	792	19,490
อำเภอระโนด		48,484		19,566
- เทศบาลตำบลระโนด	4,447		1,971	
- เทศบาลตำบลป่อตู่	11,030		3,525	
รวมอำเภอระโนด	15,477	48,484	5,496	19,566
อำเภอกระแสสินธุ์		14,934		5,261
รวมอำเภอกระแสสินธุ์		14,934		5,261
อำเภอรัตนภูมิ		67,872		22,260
- เทศบาลตำบลนาสีทอง	2,927		1,144	

จำนวนประชากรและบ้าน ปี 2564 จำแนกตามอำเภอและเทศบาล

จังหวัดสงขลา

อำเภอ/เทศบาล	จำนวนประชากร		จำนวนบ้าน	
	ในเขตเทศบาล	นอกเขตเทศบาล	ในเขตเทศบาล	นอกเขตเทศบาล
- เทศบาลตำบลกำแพงเพชร	4,910		2,577	
รวมอำเภอรัตภูมิ	7,837	67,872	3,721	22,260
อำเภอสะเดา		58,578		21,570
- เทศบาลเมืองสะเดา	21,677		8,833	
- เทศบาลเมืองป่าดงเบขาร์	15,671		6,246	
- เทศบาลตำบลปริง	6,404		2,048	
- เทศบาลตำบลสำนักขาม	13,587		9,315	
- เทศบาลตำบลคลองแงะ	8,198		3,450	
รวมอำเภอสะเดา	65,537	58,578	29,892	21,570
อำเภอหาดใหญ่		31,155		13,212
- เทศบาลนครหาดใหญ่	149,142		68,701	
- เทศบาลเมืองบ้านพรุ	26,581		12,766	
- เทศบาลเมืองคลองแห	41,709		21,451	
- เทศบาลเมืองควนลัง	50,055		26,391	
- เทศบาลเมืองคอหงส์	46,029		28,591	
- เทศบาลตำบลพะตง	7,691		4,773	
- เทศบาลตำบลน้ำน้อย	14,995		6,232	
- เทศบาลตำบลบ้านไร่	8,152		3,459	
- เทศบาลตำบลคูเต่า	11,505		3,244	
- เทศบาลเมืองทุ่งตำเสา	16,990		6,159	
รวมอำเภอหาดใหญ่	372,849	31,155	181,767	13,212
อำเภอนาหม่อม		22,973		9,215
รวมอำเภอนาหม่อม		22,973		9,215
อำเภอควนเนียง		30,297		9,978
- เทศบาลตำบลควนเนียง	4,130		1,779	
รวมอำเภอควนเนียง	4,130	30,297	1,779	9,978
อำเภอบางกล่ำ		10,104		3,564
- เทศบาลตำบลท่าช้าง	22,542		9,981	
รวมอำเภอบางกล่ำ	22,542	10,104	9,981	3,564
อำเภอสิงหนคร		44,245		14,937
- เทศบาลเมืองสิงหนคร	39,859		13,337	
รวมอำเภอสิงหนคร	39,859	44,245	13,337	14,937

จำนวนประชากรและบ้าน ปี 2564 จำแนกตามอำเภอและเทศบาล

จังหวัดสงขลา

อำเภอ/เทศบาล	จำนวนประชากร		จำนวนบ้าน	
	ในเขตเทศบาล	นอกเขตเทศบาล	ในเขตเทศบาล	นอกเขตเทศบาล
อำเภอคลองหอยโข่ง		11,954		5,140
- เทศบาลตำบลทุ่งลาน	7,420		2,569	
- เทศบาลตำบลโคกม่วง	7,699		2,778	
รวมอำเภอคลองหอยโข่ง	15,119	11,954	5,347	5,140
รวมจังหวัดสงขลา	726,374	705,162	334,065	228,357
รวมจำนวนประชากร		1,431,536	รวมจำนวนบ้าน	562,422
: ข้อมูล ณ เดือนมกราคม 2565				
แหล่งที่มาด้านข้อมูลจำนวนประชากร : สำนักงานกลางทะเบียนราษฎร กรมการปกครอง				
แหล่งที่มาด้านการแบ่งเขตการปกครอง: กรมส่งเสริมการปกครองท้องถิ่น				
จัดทำโดย : กองยุทธศาสตร์และสารสนเทศที่อยู่อาศัย ฝ่ายวิชาการและพัฒนานวัตกรรมเพื่อที่อยู่อาศัย การเคหะแห่งชาติ				

จำนวนประชากรและบ้าน ปี 2564 จำแนกตามอำเภอและเทศบาล

จังหวัดสตูล

อำเภอ/เทศบาล	จำนวนประชากร		จำนวนบ้าน	
	ในเขตเทศบาล	นอกเขตเทศบาล	ในเขตเทศบาล	นอกเขตเทศบาล
อำเภอเมืองสตูล		66,003		18,707
- เทศบาลเมืองสตูล	22,565		10,081	
- เทศบาลตำบลฉลุง	2,339		1,005	
- เทศบาลตำบลเจ๊ะบิลัง	4,020		1,008	
- เทศบาลตำบลคลองขุด	20,450		9,229	
รวมอำเภอเมืองสตูล	49,374	66,003	21,323	18,707
อำเภอควนโดน		21,786		6,087
- เทศบาลตำบลควนโดน	5,447		1,953	
รวมอำเภอควนโดน	5,447	21,786	1,953	6,087
อำเภอควนกาหลง		35,688		12,037
รวมอำเภอควนกาหลง		35,688		12,037
อำเภอท่าแพ		29,714		8,859
รวมอำเภอท่าแพ		29,714		8,859
อำเภอละงู		68,783		21,283
- เทศบาลตำบลกำแพง	4,980		2,876	
รวมอำเภอละงู	4,980	68,783	2,876	21,283
อำเภอทุ่งหว้า		21,270		6,784
- เทศบาลตำบลทุ่งหว้า	3,236		1,239	
รวมอำเภอทุ่งหว้า	3,236	21,270	1,239	6,784
อำเภอมะนัง		18,554		6,414
รวมอำเภอมะนัง		18,554		6,414
รวมจังหวัดสตูล	63,037	261,798	27,391	80,171
รวมจำนวนประชากร		324,835	รวมจำนวนบ้าน	107,562

: ข้อมูล ณ เดือนมกราคม 2565

แหล่งที่มาด้านข้อมูลจำนวนประชากร : สำนักงานกลางทะเบียนราษฎร กรมการปกครอง

แหล่งที่มาด้านการแบ่งเขตการปกครอง: กรมส่งเสริมการปกครองท้องถิ่น

จัดทำโดย : กองยุทธศาสตร์และสารสนเทศที่อยู่อาศัย ฝ่ายวิชาการและพัฒนานวัตกรรมเพื่อที่อยู่อาศัย การเคหะแห่งชาติ

จำนวนประชากรและบ้าน ปี 2564 จำแนกตามอำเภอและเทศบาล

จังหวัดสุราษฎร์ธานี

อำเภอ/เทศบาล	จำนวนประชากร		จำนวนบ้าน	
	ในเขตเทศบาล	นอกเขตเทศบาล	ในเขตเทศบาล	นอกเขตเทศบาล
อำเภอเมืองสุราษฎร์ธานี		18,013		7,752
- เทศบาลนครสุราษฎร์ธานี	132,305		76,513	
- เทศบาลตำบลวัดประดู่	19,356		11,250	
- เทศบาลตำบลขุนทะเล	18,997		11,374	
รวมอำเภอเมืองสุราษฎร์ธานี	170,658	18,013	99,137	7,752
อำเภอกาญจนดิษฐ์		80,714		33,595
- เทศบาลตำบลกาญจนดิษฐ์	9,481		4,770	
- เทศบาลตำบลท่าทองใหม่	7,131		3,186	
- เทศบาลตำบลช้างซ้าย	11,117		3,957	
รวมอำเภอกาญจนดิษฐ์	27,729	80,714	11,913	33,595
อำเภอดอนสัก		24,901		10,566
- เทศบาลเมืองดอนสัก	12,104		5,832	
รวมอำเภอดอนสัก	12,104	24,901	5,832	10,566
อำเภอเกาะพะงัน		10,954		12,409
- เทศบาลตำบลเกาะพะงัน	7,553		5,598	
รวมอำเภอเกาะพะงัน	7,553	10,954	5,598	12,409
อำเภอเกาะสมุย		0		0
- เทศบาลนครเกาะสมุย	67,940		57,051	
รวมอำเภอเกาะสมุย	67,940		57,051	
อำเภอไชยา		38,662		16,904
- เทศบาลตำบลพุมเรียง	7,871		2,804	
- เทศบาลตำบลตลาดไชยา	5,227		2,919	
รวมอำเภอไชยา	13,098	38,662	5,723	16,904
อำเภอท่าชนะ		51,696		22,770
- เทศบาลตำบลท่าชนะ	2,905		1,762	
รวมอำเภอท่าชนะ	2,905	51,696	1,762	22,770
อำเภอคีรีรัฐนิคม		42,396		17,134
- เทศบาลตำบลท่าขนอน	1,886		1,105	
รวมอำเภอคีรีรัฐนิคม	1,886	42,396	1,105	17,134
อำเภอบ้านตาขุน		9,155		3,960
- เทศบาลตำบลบ้านตาขุน	2,372		1,833	

จำนวนประชากรและบ้าน ปี 2564 จำแนกตามอำเภอและเทศบาล

จังหวัดสุราษฎร์ธานี

อำเภอ/เทศบาล	จำนวนประชากร		จำนวนบ้าน	
	ในเขตเทศบาล	นอกเขตเทศบาล	ในเขตเทศบาล	นอกเขตเทศบาล
- เทศบาลตำบลบ้านเข็วหลาน	4,535		1,992	
รวมอำเภอบ้านตาขุน	6,907	9,155	3,825	3,960
อำเภอพนม		24,487		9,501
- เทศบาลตำบลพนม	4,925		2,002	
- เทศบาลตำบลคลองชะอุ่น	9,568		3,415	
รวมอำเภอพนม	14,493	24,487	5,417	9,501
อำเภอท่าฉาง		29,451		13,124
- เทศบาลตำบลท่าฉาง	4,700		1,938	
รวมอำเภอท่าฉาง	4,700	29,451	1,938	13,124
อำเภอบ้านนาสาร		50,901		18,419
- เทศบาลเมืองนาสาร	19,224		8,197	
รวมอำเภอบ้านนาสาร	19,224	50,901	8,197	18,419
อำเภอบ้านนาเดิม		20,887		7,797
- เทศบาลตำบลบ้านนา	3,266		1,665	
รวมอำเภอบ้านนาเดิม	3,266	20,887	1,665	7,797
อำเภอเคียนซา		27,727		11,336
- เทศบาลตำบลเคียนซา	1,692		748	
- เทศบาลตำบลบ้านเสด็จ	19,282		7802	
รวมอำเภอเคียนซา	20,974	27,727	8,550	11,336
อำเภอเวียงสระ		17,242		6,944
- เทศบาลตำบลเวียงสระ	9,384		5,822	
- เทศบาลตำบลทุ่งหลวง	11,235		4,214	
- เทศบาลตำบลเขานิพันธ์	6,673		2,915	
- เทศบาลตำบลบ้านส้อง	17,567		6,909	
รวมอำเภอเวียงสระ	44,859	17,242	19,860	6,944
อำเภอพระแสง		62,762		24,538
- เทศบาลตำบลย่านดินแดง	2,413		1,082	
- เทศบาลตำบลบางสวรรค์	4,086		1,966	
รวมอำเภอพระแสง	6,499	62,762	3,048	24,538
อำเภอพุนพิน		75,177		35,948
- เทศบาลเมืองท่าข้าม	18,543		9,084	
รวมอำเภอพุนพิน	18,543	75,177	9,084	35,948

จำนวนประชากรและบ้าน ปี 2564 จำแนกตามอำเภอและเทศบาล

จังหวัดสุราษฎร์ธานี

อำเภอ/เทศบาล	จำนวนประชากร		จำนวนบ้าน	
	ในเขตเทศบาล	นอกเขตเทศบาล	ในเขตเทศบาล	นอกเขตเทศบาล
อำเภอชัยบุรี		28,202		11,467
รวมอำเภอชัยบุรี		28,202		11,467
อำเภอวิภาวดี		15,799		7,396
รวมอำเภอวิภาวดี		15,799		7,396
รวมจังหวัดสุราษฎร์ธานี	443,338	629,126	249,705	271,560
รวมจำนวนประชากร		1,072,464	รวมจำนวนบ้าน	521,265
: ข้อมูล ณ เดือนมกราคม 2565				
แหล่งที่มาด้านข้อมูลจำนวนประชากร : สำนักงานกลางทะเบียนราษฎร กรมการปกครอง				
แหล่งที่มาด้านการแบ่งเขตการปกครอง: กรมส่งเสริมการปกครองท้องถิ่น				
จัดทำโดย : กองยุทธศาสตร์และสารสนเทศที่อยู่อาศัย ฝ่ายวิชาการและพัฒนานวัตกรรมเพื่อที่อยู่อาศัย การเคหะแห่งชาติ				